



PROJECTE D'INTERVENCIÓ INTEGRAL  
BARRI DE LA BARCELONETA  
BARCELONA

Abril 2008

## ÍNDEX

<b>A</b>	<b>DELIMITACIÓ ÀREA URBANA</b>	<b>pàg. 2</b>
A0	INTRODUCCIÓ	pàg. 2
A1	DELIMITACIÓ I TIPUS D'ÀREA URBANA	pàg. 6
AG	DOCUMENTACIÓ GRÀFICA	pàg. 7
<b>B</b>	<b>DESCRIPCIÓ SITUACIÓ URBANÍSTICA I SOCIOECONÒMICA</b>	<b>pàg. 11</b>
B1	DESCRIPCIÓ DE LA POBLACIÓ	pàg. 11
B2	DESCRIPCIÓ DE LA SITUACIÓ SOCIAL	pàg. 13
B3	ASSOCIACIONISME I PARTICIPACIÓ CIUTADANA	pàg. 14
B4	DESCRIPCIÓ ESTAT CONSERVACIÓ DE L'EDIFICACIÓ	pàg. 17
B5	DESCRIPCIÓ DE LA SITUACIÓ URBANÍSTICA: XARXES DE SERVEIS I DOTACIONS D'EQUIPAMENTS	pàg. 20
B6	DESCRIPCIÓ DE LA SITUACIÓ MEDIAMBIENTAL	pàg. 23
B7	DESCRIPCIÓ DE LA SITUACIÓ ECONÒMICA	23
B8	CONCLUSIONS	pàg. 24
BG	DOCUMENTACIÓ GRÀFICA	pàg. 25
<b>C</b>	<b>PROPOSTA D'ACTUACIÓ. MEMÒRIA</b>	<b>pàg. 39</b>
C0	INTRODUCCIÓ	pàg. 39
C1	ESTRATÈGIA I PRIORITATS	pàg. 40
C2	FORMA DE GESTIÓ DE LA PROPOSTA D'ACTUACIÓ	pàg. 44
C3	REVISIÓ DELS RESULTATS DE L'ACTUACIÓ	pàg. 45
C4	VALORACIÓ DELS REQUERIMENTS DE CONTINUITAT I MANTENIMENT	45 pàg.
C5	CALENDARI DE DESPLEGAMENT DEL PROJECTE	pàg. 45
C6	ASPECTES FINANCERS	pàg. 45
C7	COOPERACIÓ	pàg. 46
C8	ALTRES INTERVENCIÓNS PÚBLIQUES EN EL MATEIX ÀMBIT	pàg. 47
C9	DETALL D'ACTUACIONS CONCRETES	pàg. 52
<b>D</b>	<b>QUADRES RESUM</b>	<b>pàg. 88</b>
	Quadre resum INDICADORS	pàg. 89
	Quadre resum ACTUACIONS	pàg. 92
	Quadre resum CALENDARI DESPLEGAMENT	pàg. 93
	<b>FONTS CONSULTADES</b>	<b>pàg. 94</b>
	<b>DOCUMENTACIÓ COMPLEMENTÀRIA</b>	<b>pàg. 96</b>
	Annex 1 INFORME SOCIODEMOGRÀFIC DE LA BARCELONETA	
	Annex 2 RECULL ESPAIS DE TROBADA AMB ENTITATS VEINALS	
	Annex 3 DOSSIER PARTICIPACIÓ ABRIL 2007	

<b>A0</b>	<b>INTRODUCCIÓ</b>	pàg. 2
<b>A1</b>	<b>DELIMITACIÓ I TIPUS D'ÀREA URBANA</b>	pàg. 6
<b>AG</b>	<b>DOCUMENTACIÓ GRÀFICA</b>	pàg. 7

## INTRODUCCIÓ

Quan observem gravats de l'època, podem veure com la muralla de mar havia fixat durant segles la imatge del límit de la ciutat entre la terra i el mar. L'aportació de sorres provinents de les corrents marines havien afavorit la progressió de la línia costanera fins incorporar en un primer moll (1474) l'illa d'en Maians, començant a conformar-se la plataforma sobre la qual s'assentaria el futur barri de la Barceloneta.

Malgrat les intencions de creació d'un nou barri van néixer arrel de la destrucció del barri de la Ribera per construir la Ciutadella, mesura alhora repressiva per a una població que havia col·laborat en la defensa de la ciutat a la guerra de Successió, i defensiva per fortificar la ciutat; son els canvis econòmics i socials derivats de l'impuls que va prendre a mitjans del segle XVIII la ciutat com a nus mercantil, que van impulsar la activitat del port i el creixement demogràfic.

Amb els decrets de lliure comerç de Carles III (1778) amb les colònies americanes i la formació de la Real Compañia de Indias (1756), i amb l'esdevenir dels anys, que el port de Barcelona iniciava una transformació imparable amb un creixement que aniria redefinint periòdicament la imatge dels límits, el perfil i contacte de la ciutat amb el mar.

El nou barri de la Barceloneta, fundat al 1753 fora muralles, va ser projectat per l'enginyer Juan Martín Cermeño sobre la base del projecte de Prospero Verboom, formant una retícula molt característica, amb una morfologia urbana de coherència i regularitat irrepetibles. Un assentament "vigilat" per la desapareguda Ciutadella, amb quinze carrers paral·lels al moll, altres tres carrers transversals i dues places; una d'elles, la de la Barceloneta, amb el posicionament singular de l'església barroca de Sant Miquel del Port, mirant la ciutat i el mateix port, i l'altre, la del Poeta Boscà, amb el mercat, en el centre neuràlgic del barri. I tot el conjunt del barri mirant de reüll la mar oberta. En resum, un traçat senzill i clar que dona a aquest barri un segell d'identitat extraordinari, amb una base arquitectònica original (portals, finestres, terrats, cornises, impostes, emmarcaments i cantoneres), una imatge de conjunt reforçada per la repetició de les prop de cent illes, totes elles de nou mòduls de la parcel·la de 8,40 x 8,40 metres, amb carrers de set metres i mig d'amplada.

És amb la conversió de Barcelona en ciutat industrial al segle XIX quan l'espai urbà de la Barceloneta passa a formar part del seguit de barris industrials i obrers que envoltaven la ciutat emmurallada, amb l'establiment d'indústries, atretes per la seva proximitat a la ciutat i al port. Apareix la segregació social per barris i la densificació d'aquells mes humils. Les funcions de barri industrial i portuari van ser en aquest moment complementades a la Barceloneta amb l'inici de l'establiment de funcions de lleure, amb la inauguració dels establiments de banys i la primera plaça de braus de la ciutat.

Paral·lelament, en ple desenvolupament industrial, la primera línia ferroviària del país i els espais ocupats per la nova indústria aïllaven el barri de la ciutat. Un procés lent però inexorable cap una pèrdua tant del valor urbà del front de mar, com del contacte de la ciutat amb aquest.

Però alhora a l'interior, el barri marítim de la Barceloneta va anar patint una peculiar transformació. Seguint la línia de colmatació i densificació de la ciutat industrial, la partició de la casa originària, amb una edificació unifamiliar de baixos i planta, i que tenia una superfície aproximada de 70 m<sup>2</sup> per planta, donava lloc a l'anomenada "casa de mig", amb un habitatge per planta. Alhora la successiva partició d'aquesta, o la de les finques originals, originària els anomenats "quarts de casa",

de poc més de 35 m<sup>2</sup>; en un procés de fraccionament i addició de plantes, un cop introduïda una forçada escala de veïns, fins arribar a la xifra dels quasi cinc mil "quarts de casa".

L'autorització de planta baixa i quatre pisos amb remunes (1861) i la legalització de noves construccions en major alçada anirien acumulant sostre edificat fins assolir la compacitat i el perfil irregular que veiem als nostres dies front la regularitat del traçat militar inicial de planta baixa i pis. Una tipologia originària que al ser radicalment adulterada al llarg dels més de dos-cents anys d'existència del barri, portava a una concentració en el moment de màxima població del barri (anys 60 del s. XX) de més de trenta-cinc mil habitants en poc més de vuit cents edificis en 26 Ha. de superfície, amb els conseqüents problemes de superpoblació associats a l'alta densitat d'habitatges.

Per la seva peculiaritat morfològica i el seu emplaçament tangencial però proper a la ciutat antiga i al port, la Barceloneta pateix històricament uns problemes que han estat objecte de projectes al voltant o a l'interior del barri, amb influència i grau d'execució molt divers. Es tractaria de resoldre, segons els interessos i maneres de fer dels diferents moments històrics, la relació del barri amb la ciutat, les platges i el port, la insalubritat derivada de la gran densitat de població acollida per la densa trama urbana, i el problema de la insuficient superfície d'una proporció molt elevada dels seus habitatges, els "quarts de casa".

La Barceloneta havia deixat de ser jurisdicció militar al 1858 i, al 1862, l'Ajuntament de Barcelona encarregava a Miquel Garriga i Roca, una primera proposta de reestructuració del barri, amb la intenció de millorar la seva salubritat. Garriga i Roca proposava l'agrupació de parelles d'illes amb una jerarquització de carrers, amb el resultat d'una profunditat d'edificació de 23,40 metres front els 8,40 metres existents, amb l'objectiu de poder aplicar l'ordenança general de la ciutat, doncs, tal com ha analitzat Ferran Sagarra, ja que en l'aplicació d'alçades la poca fondària de la parcel·la no admetia l'escala, un element comunitari que es constituïria en el veritable mal de cap de la modernització tipològica de l'edificació.

El barri també havia estat objecte del pensament reformista d'Ildelfons Cerdà, que plantejava l'eliminació de la trama Cermeño en base a un avantprojecte d'enllaç de vies marítimes i terrestres de la ciutat de Barcelona i la transformació d'un nou barri servidor del Port, que d'acord amb la descripció de García Faria (1894): *"Proponia nada menos que la demolición total de esa hacinada masa de diminutas e insalubres viviendas de 36 m2 que justifican plenamente la frase de Monlau relativa a esos antros impregnados de gérmenes de muerte: "la casa es la sepultura del hombre vivo". En el terreno ocupado por el suburbio marítimo proponía la construcción de un magnífico barrio comercial de anchas vías y bastas edificaciones, disponiendo en ellos vastos almacenes generales de depósito"*. Propostes d'eixample fins l'antiga estació a la vessant nord del barri es farien realitat al 1895, que no propostes de millora a l'interior del barri mariner que, com ja havia passat amb la resta de la ciutat històrica de Barcelona, no es van arribar a portar a terme.

Lògicament, la Barceloneta, com espai proper al front portuari, també es veuria afectada per l'aviació en la guerra civil, fet que donaria peu a l'ampliació del carrer Almirall Cervera i la reconversió de les dues casernes de cavalleria i infanteria en el conjunt escolar de la plaça Poeta Boscà i un conjunt d'habitatges per a pescadors. Eren anys que es produïen l'assentament de barraques del Somorrostro fins el seu desplaçament en motiu de la construcció del Passeig Marítim (1957). L'any 1969 l'Ajuntament de Barcelona iniciava els tràmits pel Pla de la Ribera en un nou intent de desenvolupar la ciutat residencial cap a Llevant sobre els terrenys degudament remodelats que ocupaven l'espai ferroviari i industrial: un Pla que afectava tot el front del litoral des de la desembocadura del riu Besòs fins a contactar amb els límits de la trama Cermeño. El Pla amb una forta oposició veïnal que amb el context econòmic i polític fracassaria. Una situació que va donar pas a l'estudi previ per a la Renovació Urbana de la Barceloneta, un document elaborat al 1978 per diverses entitats del barri amb Emili Garcia com director de l'equip tècnic.

S'iniciava el camí pel qual també arribaria l'hora del PERI de la Barceloneta, redactat per l'equip dirigit per Manuel de Solà Morales, Antoni Font, Mercè Tatjer i Ignacio Paricio, aprovat el 27.6.1985, i que tancava la trilogia de Plans Especials de Reforma Interior per al Centre Històric de Barcelona.

1439 Plànol de Sanpere i Miquel amb indicació de l'evolució de la costa deguda a la construcció del dic del port.



Aquest nou PERI proposava dos grans objectius: un, la remodelació i recuperació per a ús ciutadà dels límits o vores de la Barceloneta, un objectiu que havia de portar a trencar l'aïllament del barri amb la Ciutat, en una aposta decidida per l'increment de sòl disponible per a ús d'espai públic i recolzant-se amb nous equipaments. L'altre objectiu era la rehabilitació residencial, amb la intenció d'intentar reconvertir els "quarts de casa" en "cases de mig", augmentant la superfície útil de l'habitatge i amb les conseqüents millores de les condicions d'habitabilitat: un intent acurat de restitució tipològica.

S'havia de posar, al teixit residencial, un èmfasi especial en el binomi rehabilitació-substitució, preservant la imatge urbana de la ciutat-port, rehabilitant i reforçant el traçat de les barres rectangulars de les illes d'edificació, formades des de la cèl·lula original tan radicalment transformada, buscant una millora dels seus habitatges. Els mateixos redactors del PERI expressaven: *" I els barris de més valor per a les ciutats són segurament aquests, on el valor històric està en la continuïtat d'una adaptació successiva i d'una utilització activa, al llarg de molts anys, molts canvis i moltes superposicions, i on, per tant, la fidelitat no està en el "ripristino" o la conservació restauradora solament, sinó sobretot en la reinterpretació que adequi a les modernes circumstàncies els elements substancials del teixit: forma i funció, del conjunt".*

Si la premissa havia d'ésser la reconversió de un bon nombre de les a prop de cinc mil "cases de quart" en "cases de mig", una vegada més i des de el compromís assolit del real·lotjament, la disponibilitat de vivenda alternativa es convertia en l'eina imprescindible per iniciar el procés. La majoria dels habitatges públics es concentrarien en l'anomenada operació de "La Maquinista", en els antics terrenys de la coneguda seu industrial i, en el front de Doctor Aiguader: 252 i 199 habitatges respectivament; totalment insuficient per abordar un projecte d'aquesta magnitud. Els habitatges s'utilitzarien parcialment per fer front a operacions d'esponjament, amb l'enderroc d'illes estratègicament seleccionades pel PERI; ens referim a un tram del carrer Cermeño i al tram del carrer de la Maquinista que permetia alliberar el front nord del mercat, o a la nova plaça Hilari Salvadó

La comunicació i l'accés entre el port i la ciutat era un tema recurrent des de que començava a ser realitat la proposta d'enderrocar la muralla de mar a finals de la dècada dels vuitanta del segle XIX. Amb l'enderroc de la muralla de mar, el port canviaria i modificaria la seva relació amb la ciutat, independitzant-se d'aquesta, tant pels nous molls com pel nou ferrocarril. Efectivament, al 1848 s'havia construït la primera línia de ferroviària del país, i el port començava a créixer sense interrupció augmentant la superfície d'aigua abrigada; el projecte de Rafo, al 1873, portaria a la construcció dels actuals molls de Ponent i Barcelona i la construcció del moll d'Espanya, el que avui és coneix com Port Vell.

Seria a partir del desenvolupament del front portuari i dels seus molls amb les successives modificacions del seus perímetres, que es definiria al llarg del segle XX una nova i canviant façana de la ciutat.

La Barceloneta, a més de tenir una morfologia urbana molt característica, té una ubicació excepcional, assimilable a un triangle definit per tres costats els quals el PERI n'abordava la seva remodelació. Dos costats del triangle en contacte amb el mar: el front costaner amb les platges i el Port Vell, on l'expansió cap a ponent del port de Barcelona, en la línia seguida per altres ports de la Mediterrània, permetia pensar en la seva remodelació, mentre que la regeneració de les platges amb les instal·lacions obsoletes de la Fàbrica de Catalana de Gas, permetia pensar en recuperar l'espai industrial com a futur parc urbà. El tercer costat, de cara a la ciutat, amb l'avinguda Icària i les vies del tren, pendents de la futura Ronda del Litoral. Un triangle amb tres projectes de perímetre, bàsics en el PERI de la Barceloneta, on la valorització de l'espai públic, l'itinerari urbà, i el reequipament havien d'ésser els elements dinamitzadors.

La aplicació decidida de la Llei de Costes (1987) va permetre la recuperació del front de mar i la platja per a nou ús públic. El front havia estat ocupat per tradicionals activitats vinculades a la restauració i que eren suprimides en benefici de millorar l'accessibilitat a la platja i donar continuïtat al Passeig Marítim (1995) ja plantejat en motiu de l'Exposició Universal del 1929. Un passeig pel front



1780 Muralla de mar

1858 Plànol Miquel Garriga i Roca





1920 Àrea Barceloneta- port



1950 Front marítim Barceloneta

costaner amb inici a la plaça del Mar (a dia d'avui resta a l'espera de ser finalitzat en el extrem de la nova bocana) que connectava l'escullera del port amb la prolongació del carrer Marina, un projecte que havia estat executat parcialment amb la balconada, i que havia de completar-se amb més de 6 km de recorregut fins la desembocadura del riu Besòs.

Alhora el Port Vell s'alliberava dels usos portuaris més obsolets, s'assolia, amb la eliminació del reixat que el feia inaccessible, la proximitat del mar, incorporant el moll de la Barceloneta o Passeig de Joan de Borbó (aleshores passeig Nacional) a la ciutat, una operació que potenciava d'una banda el perfil de la Barceloneta en els seus perímetres, com a límit del centre històric, i de l'altra es feia realitat la vella aspiració d'aproximar el Parc de la Ciutadella, al llarg del front portuari, al Parc de Montjuïc.


Resumidament podem dir, que l'operació Port Vell amb 54 ha. d'extensió comprenia els molls de Barceloneta, amb els molls del Relotge, dels Pescadors i del Dipòsit, el moll de Barcelona i el d'Espanya. Aquesta operació redefinia la relació del port amb el centre històric i la ciutat, cedint les vores i molls a l'ús ciutadà i concentrant una forta inversió vinculada al lleure, que obria les portes al, fins aleshores, "enreixat" espai portuari. Una operació inclosa en les àrees de nova centralitat d'alt valor posicional que adquiria amb l'eliminació de la línia ferroviària de servei portuari, la transformació del moll Bosch i Alsina i la reurbanització del passeig de Colom, juntament amb el redisseny de la nova Ronda del Litoral.

La remodelació dels espais portuaris no estaria exempta de friccions, distorsionada respecte als estudis inicials, i qüestionada degut a l'excés de zel en el moment d'aconseguir recursos econòmics per finançar l'ampliació del port a ponent, amb concessions administratives, d'obtenció de sòl i sostre edificable per activitats (comerç, oficines, oci, hoteler...); també qüestionada per la poca implicació en el projecte de Ciutat Vella. Es buscava un major compromís dels operadors en unes activitats no sempre vinculades al desitjable ús marítim i portuari, segons ja observava al 1989, José Luis Gómez Ordóñez en motiu de les primeres jornades de Ciutat Vella: *"la ansiedad municipal por poseer algo del dominio portuario y cumplir así la apertura al ciudadano de nuestros recintos portuarios históricos y, de otra, la nueva defensa agresiva de la administración portuaria que facilita, sin tolerar que vengan a darle lecciones de urbanismo desde fuera, aquellas transformaciones... un gravísimo atentado a las posibilidades latentes de una transformación y regeneración adecuada de la relación entre los viejos puertos y nuestras históricas ciudades mediterráneas."*

El pas del temps aniria deixant constància d'aquesta poca vinculació de l'operació amb els barris més propers, amb usos que no sempre tenien a veure amb la làmina d'aigua abrigada i la mar, amb noves edificacions en contradicció amb els avantatges de millora de perspectiva i paisatge que se suposava havia de tenir l'eliminació dels edificis que s'enderrocaven en els molls, amb noves edificacions que a mesura que s'escampaven augmentaven l'obstrucció visual: l'obertura al mar. Posant en evidència un problema de mesura i de relació del port amb la ciutat, la idoneïtat del nou "sky-line" de la ciutat des del mar o, des dels propis molls.

Uns espais portuaris estretament relacionats amb la construcció de la infraestructura de la Ronda del Litoral, que seguint l'altra tangència del barri, feia possible que aquests passessin a estar connectats directament al sistema metropolità i, alhora, que permetia reconfigurar la seva vessant nord de tot el barri de la Barceloneta, amb el nou carrer Doctor Aiguader i el ja comentat Portal de Mar, avui, un espai ocupat per la Plaça de Pau Vila. Una infraestructura que al recórrer els diversos barris que envolten el Pla de Barcelona i permetre un fàcil accés a la xarxa d'autopistes d'àmbit metropolità, nacional i internacional.

La recuperació del front marítim es complementava amb una forta operació de reequipament. D'una banda es sumaven a les diferents instal·lacions de caràcter marítim-esportiu ja existents, nous equipaments de barri amb les noves piscines municipals de Sant Sebastià o el nou centre cívic de La Barceloneta, i de l'altra, equipaments de ciutat amb la remodelació de l'obsolet Hospital del Mar i, noves dotacions d'abast metropolità com la Universitat Pompeu Fabra, el Centre Superior d'Investigacions Científiques i el Parc Biomèdic. El front marítim es veuria complementat amb el Parc



1989 Fàbrica Catalana de Gas



1980 "xiringuitos"



1992 Platja de la Barceloneta

de la Catalana, un terreny de 4,85 ha. on hi havien les antigues instal·lacions de la Fàbrica de Catalana de Gas; un parc que resta a l'espera d'incorporar-se en un nou recorregut mar-muntanya, a través del Parc de la Ciutadella, a l'eix de l'Exposició Universal del 1888 i el Passeig de Sant Joan: recordant l'antic projecte que proposava un recorregut que s'iniciava a l'Arc del Triomf i, passant pel Passeig de Sant Joan arribava a la vora del mar a través d'un pont metàl·lic projectat per Gaietà Buigas, que salvava l'actual Ronda del Litoral i les vies de tren i connectant la secció marítima amb la resta de l'Exposició, oferint al ciutadà un passeig lúdic cap el mar.

#### A1 DELIMITACIÓ I TIPUS D'ÀREA

La població actual del barri de la Barceloneta, que esdevé el 13,9% de la població total del districte de Ciutat Vella de Barcelona, presenta una conjunció de trets sociodemogràfics i condicions socials i econòmiques de desigualtat que donen com a resultat la identificació de realitats socials amb un elevat marge de millora en la seva qualitat de vida. Aquestes situacions de desigualtat social, en ocasions poden arribar a provocar situacions de risc d'exclusió social d'alguns individus i col·lectius.

L'àrea escollida estaria, per les seves característiques, a la tipologia determinada per la Llei 2/2004 d'àrea vella o nucli antic, a més de constituir un barri amb una presència d'unitats d'habitatge en condicions mínimes d'habitabilitat, i presenta, segons la diagnosi que s'adjunta, una problemàtica social i un procés de regressió urbanística, amb presència de dèficits urbans i ambientals, problemes econòmics i de desenvolupament local, que configuren una problemàtica que justifica, per les seves característiques, una actuació en el marc de la subvenció de Llei de Barris.







març 2008  
escala Din A3: 1:5000

A01

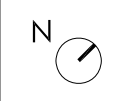
ÀREA URBANA:  
fotoplànol



març 2008  
escala Din A3: 1:5000

A02

ÀREA URBANA:  
àmbit



març 2008  
 escala Din A3: 1:5000

**A03**

ÀREA URBANA:  
 seccions censals

**NOTA INTRODUCTÒRIA**

La Barceloneta ha estat l'objecte de diversos treballs d'investigació, tant per professionals experts com pels seus propis veïns, com per les converses mantingudes recentment per l'equip de govern del districte amb les associacions del barri, recollides a l'annex 2.

L'estudi del barri de la Barceloneta que adjuntem es centra en aquells aspectes lligats a la presentació a la convocatòria d'ajuts de la Llei de Barris. Ens hem recolzat i recomanem la consulta del document adjuntat com a annex 1: "*Estudi sociodemogràfic de la Barceloneta*", realitzat per EDAS amb motiu d'aquest projecte com ampliació a tot el barri i actualitzat a 2008 d'un treball anteriorment realitzat, centrat en la gent gran del barri.

També cal fer esment al fet de disposar d'un estudi centrat en les característiques dels habitatges del barri, amb estudi de l'estructura urbana, els seus habitants, l'evolució del parc d'habitatges... el que ens ha permès utilitzar-lo com a base per la descripció del teixit edificat. Ens referim al document "*Estudi per a la reforma dels habitatges de la Barceloneta*" redactat l'any 2000 per l'equip EARHA, per encàrrec de Procivesa.

**B1 DESCRIPCIÓ DE LA POBLACIÓ**

La Barceloneta té una població de 15.484 habitants (padró municipal, Idescat, juny de 2007), un 13,9 % de la població total del districte de Ciutat Vella.

Històricament, l'alta densitat de població ha caracteritzat els nuclis antics, en particular el de Barcelona. L'acusada tendència al despoblament que es va iniciar als anys 60 del segle XX, ha portat a una aproximació de les densitats entre els barris de la Ciutat Vella i la resta de la ciutat, malgrat, a la Barceloneta, els valors actuals continuen sent els més alts de Barcelona si es considera la superfície estrictament residencial del barri, fet que posa de manifest l'alta densitat dels "quarts de casa".

Des de l'any 2002 la població de la Barceloneta ha experimentat un creixement molt feble (un 0,17 % en 5 anys). A nivell de districte el creixement ha estat més acusat, concretament Ciutat Vella ha experimentat un augment del 14,6% respecte l'any 2002, mentre que la població de Barcelona ciutat ha crescut un 4,45%.

L'envelliment progressiu és un altre dels trets característics de la població de les ciutats europees, mes important en els seus barris històrics. Atenent al factor edat, i amb les dades de les quals disposem a la Barceloneta, fins l'any 2005 la població va seguir aquesta tendència general. En els darrers dos anys, però s'han produït dues variacions rellevants: per una banda, ha augmentat significativament el pes relatiu de la població de 30 a 64 anys, mentre que per l'altra, els altres intervals han experimentat un descens, sobretot en el cas de la població de 65 anys i més.

En termes relatius s'aprecia que el grup de població de 30 a 64 anys ha anat incrementant el seu pes; mentre que per altra banda, la població major de 64 anys ha disminuït, alhora que també ho ha fet el grup de joves entre 15 i 29 anys.

Si la població de la Barceloneta s'ha mantingut més o menys estable els darrers cinc anys, el

<b>B1</b>	<b>DESCRIPCIÓ DE LA POBLACIÓ</b>	pàg. 11
<b>B2</b>	<b>DESCRIPCIÓ DE LA SITUACIÓ SOCIAL</b>	pàg. 13
<b>B3</b>	<b>ASSOCIACIONISME I PARTICIPACIÓ CIUTADANA</b>	pàg. 14
<b>B4</b>	<b>DESCRIPCIÓ ESTAT CONSERVACIÓ DE L'EDIFICACIÓ</b>	pàg. 17
<b>B5</b>	<b>DESCRIPCIÓ DE LA SITUACIÓ URBANÍSTICA: XARXES DE SERVEIS I DOTACIONS D'EQUIPAMENTS</b>	pàg. 20
<b>B6</b>	<b>DESCRIPCIÓ DE LA SITUACIÓ MEDIAMBIENTAL</b>	pàg. 23
<b>B7</b>	<b>DESCRIPCIÓ DE LA SITUACIÓ ECONÒMICA</b>	pàg. 23
<b>B8</b>	<b>CONCLUSIONS</b>	pàg. 24
<b>BG</b>	<b>DOCUMENTACIÓ GRÀFICA</b>	pàg. 25

creixement natural negatiu, en gran part explicat per l'elevada proporció de gent gran que viu al barri, s'ha vist compensat pels fluxos migratoris, degut, principalment, a l'arribada de nova població procedent, sobretot, de països estrangers.

Segons dades de l'Ajuntament de Barcelona la població estrangera a la Barceloneta representa actualment gairebé un 25,0% de la població total. Els darrers sis anys, la proporció de població estrangera al barri ha augmentat vertiginosament, passant d'un 8,6% sobre el total de la població l'any 2001, a representar un 25% del total de la població l'any 2007. En relació a l'estructura d'edat i sexe de la població nouvinguda, més del 50% es troba en l'interval d'edat entre 30 i 64 anys, dels quals més del 60% són homes.

Actualment hi ha 3.909 estrangers al barri de la Barceloneta dels quals un 69,6% són estrangers extracomunitaris, i el 30,4% restant són comunitaris (padró municipal, Idescat, juny de 2007). Pel que fa als països d'origen, la població de nacionalitat estrangera que viu a la Barceloneta procedeix sobretot del Marroc (12,7% del total de persones amb nacionalitat estrangera) i Itàlia (9,1% del total de persones amb nacionalitat estrangera). Hi ha, també, un percentatge significatiu de persones amb nacionalitat pakistani, equatoriana, boliviana, francesa, argentina i britànica.

En base a la població total, la població estrangera extracomunitària a la Barceloneta representa un 17,6% , index és comparativament inferior al registrat en el conjunt del districte de Ciutat Vella, on la població immigrant extracomunitària suposa un 34,2% del total de la població. En canvi, es molt superior a la mitjana registrada per a Catalunya, on aquest col·lectiu suposa un 10,29% de la població total.

L'anàlisi de la piràmide de població ens permet observar que la proporció de població entre 25 i 34 anys a la Barceloneta és sensiblement superior de la registrada a la ciutat de Barcelona. La població d'aquestes edats intermèdies és majoritàriament masculina (tant a Barcelona ciutat com a la Barceloneta), i s'observa com es correspon a aquesta població majoritàriament estrangera, joves que han arribat als barris en edat de treballar.

Malgrat aquest inici de rejuveniment, mes intens en altres barris de la Ciutat Vella com el Raval, si comparem la distribució per grans grups d'edat a la Barceloneta amb la distribució poblacional per grups d'edat a Ciutat Vella i Barcelona, trobem que presenten distribucions similars, destacant a la Barceloneta el percentatge de població de 65 anys i més (22,3%), sensiblement superior que a Ciutat Vella (16,1%) i Barcelona (20,7%).

Aquest fet també es reflecteix en un elevat percentatge de població dependent al barri de la Barceloneta. Al barri, per cada 100 persones de 15 a 64 anys, hi ha pràcticament 48 persones que són menors de 15 anys i/o majors de 64 anys (l'index de dependència és d'un 46,2 %). Si comparem l'index de la Barceloneta amb l'existent a nivell de ciutat, no trobem una diferència significativa, però si observem la mitjana per al conjunt de Catalunya, aquesta és lleugerament inferior. A nivell de districte, la diferència és més acusada, ja que la població dependent a Ciutat Vella representa només el 34%.

A l'hora de d'escriure les característiques de la gent gran de la Barceloneta, una de les dades més rellevants és la seva feminització, provocada per la major presència de dones que d'homes en el territori. Segons dades del Padró d'Habitants (Juny 2007), al barri de la Barceloneta un 64% dels majors de 64 anys eren dones, mentre que els homes representen un 36% del total del grup d'edat. Aquesta distribució, que és similar a la registrada en el districte de Ciutat Vella, i per al conjunt de la ciutat de Barcelona, s'ha mantingut constant al llarg dels darrers deu anys. També s'observa que la població femenina de la Barceloneta es mostra més envellida que la de la ciutat de Barcelona i aquesta diferència es visualitza sobretot en les dones entre 80 i 84 anys. La feminització del col·lectiu de gent gran es fa més patent a mida que augmenta l'edat.

Un altre indicador que descriu el perfil del col·lectiu de gent gran és l'index de sobreenvelliment. Aquest index ens indica quina és la proporció de persones de 75 anys i més, respecte el total de

persones de 65 anys i més. En el cas de la Barceloneta, trobem que un 55,2% de la població de 65 anys i més, té 75 o més anys. Aquest indicador ha anat augmentant al llarg de la darrera dècada, de manera que a mida que passa el temps tenim un col·lectiu de gent gran on predominen les persones de més avançada edat.

Pel que fa a les característiques dels nuclis de convivència de la Barceloneta, el tret més rellevant és la gran quantitat de llars unipersonals. Del total de llars, gairebé un 40% estan formades per una sola persona, i pràcticament un 30% són llars on conviuen només dues persones. Les unitats convivencials amb 3 o més persones representen el 32% del total de llars de la Barceloneta.

Les persones que viuen soles a la Barceloneta representen un 17,3% sobre el total de la població, percentatge és superior al que es dona a Ciutat Vella i a Barcelona. Pel que fa a les característiques d'aquesta població que viu sola, un dels trets més rellevants és que el 56,6% són dones, front un 43,4% d'homes, i, pel que fa a l'edat, més del 40% de les persones que viuen soles a la Barceloneta tenen 65 anys o més. D'aquestes, la gran majoria – més del 75% - són dones, d'acord amb l'estructura d'edats de la població abans descrita.

Així, l'any 2007 un 32,9% de la població de 65 anys i més de la Barceloneta vivia sola, dada lleugerament superior a la de Ciutat Vella (32,2%), mentre que a Barcelona ciutat les persones de 65 anys i més que viuen soles representen el 24,9% del total de població d'aquest interval.

## B2 DESCRIPCIÓ DE LA SITUACIÓ SOCIAL

El concepte d'exclusió vol superar les categories tradicionals utilitzades a l'anàlisi de la desigualtat social, anant més enllà de la situació de falta de recursos econòmics, focalitzant l'atenció en els efectes de desintegració social dels grups que queden atrapats en dinàmiques d'exclusió. Emfatitza el caràcter multidimensional dels processos de desigualtat social, i fa referència, alhora, als drets socials i a la privació material, als estàndards de vida i al accés a la feina, a la sanitat, serveis comunitaris,...

L'ús d'aquest terme permet aproximar-se al fenomen de la desigualtat des de les seves múltiples dimensions: la dimensió econòmica, però també les dimensions socials, les polítiques i les culturals. A la Barceloneta existeixen col·lectius amb un perfil d'elevada vulnerabilitat, i grups de persones que es troben en condicions tant socials i com econòmiques de desigualtat.

En primer lloc, la població es caracteritza per presentar una progressiva dinàmica demogràfica d'envelliment, que si bé ha estat mitigada, en part, per l'arribada de diferents contingents de nous nadius, no presenta una renovació generacional mitjançant l'augment dels naixements. En aquest sentit, l'anàlisi de la piràmide poblacional ens indica que el percentatge de població infantil és menor a la registrada per al conjunt de la ciutat. Tanmateix l'estructura per edats presenta algunes diferències en el pes de la població de més edat. Una anàlisi més detallada de la població per grups d'edat indica que és un barri on més del 80% de la població té 30 o més anys, amb una forta concentració en els intervals d'edat més avançats. Aquests elements dibuixen una realitat amb una població força envellida en el territori.

Així doncs, la gent gran és un col·lectiu a destacar en la composició sociodemogràfica del barri. Aquesta dinàmica demogràfica d'envelliment comporta associades unes problemàtiques socials i de salut molt concretes: malalties cròniques, dependència, solitud i pobresa, amb una cara sobre tot femenina, donat que un 63,3% dels majors de 64 anys són dones.

També en relació a les característiques sociodemogràfiques de la població cal destacar la creixent presència de persones immigrades els darrers anys, col·lectiu que està modificant la fisonomia del barri, contribuït al manteniment més o menys estable en els darrers cinc anys de la població de la Barceloneta. Així doncs, tot i que el creixement natural ha estat negatiu, s'ha vist compensat per l'arribada de població immigrada en edat de treballar –sobre tot entre els 20 i 29 anys-, i altament masculinitzada. A l'any 2007, el 25% de la població que viu al barri és immigrant.

D'altra banda, i malgrat ser un col·lectiu no tant numèric, el jovent del barri és un altre focus d'interès. Es registra un elevat fracàs escolar, el consum normalitzat de tòxics, dèficits d'atencions bàsiques i conductes sexuals de risc, accentuat en el cas de les noies amb avortaments reiterats. A més el barri es deficiària en espais de trobada i activitats adreçades als joves, així com també als infants.

Un darrer col·lectiu rellevant és el femení. En relació a la situació de la dona al territori, les dades apunten aquest col·lectiu com un sector de la població en situació de desigualtat social i altament desfavorit. El fenomen de l'envelliment, el baix nivell de formació, la reduïda participació en el mercat laboral i una dedicació majoritària a tasques de cura i domèstiques, situen a la dona més allunyada dels espais públics i de participació social. El que es veu agreujat per conductes de

gènere molt estereotipades, i fins i tot per un procés d'invisibilització, al no disposar d'espais relacionals en el barri.

Un altre col·lectiu d'elevat risc social són les famílies monoparentals. A la Barceloneta aquest col·lectiu està encapçalat fonamentalment per dones amb fills, i representen un 15,1% dels nuclis familiars, percentatge lleugerament inferior al registrat al districte de Ciutat Vella (15,4%), però 2,3 punts superior al 12,8% registrat per a la ciutat de Barcelona. Aquesta situació pot esdevenir un problema social greu en cas de coincidir amb d'altres situacions com la manca d'una xarxa social i familiar d'ajuda amb prou recursos; les dificultats en l'accés al mercat laboral; i les dificultats per conciliar la vida familiar i laboral.

En relació a la població que presenta situacions de risc d'exclusió social, a partir de les dades del registre de Serveis Socials, es comprova que s'han atès un total de 945 usuaris l'any 2007, el que representa un 6,1% de la població del barri.

Una altra dada, a tenir en compte a l'hora de valorar el poder adquisitiu de la població, és la proporció de la població pensionista. Observem que l'any 2006, 20 persones de cada 1.000 perceïen algun tipus de PNC al barri de la Barceloneta. Aquesta proporció de població que rep algun tipus de PNC es redueix a la meitat si la comparem a nivell de ciutat. Segons un informe del Departament de Serveis Personals de l'Ajuntament de Barcelona, l'any 2003 gairebé el 45% de les persones de 62 anys i més de la Barceloneta tenia uns ingressos inferiors al salari mínim interprofessional (SMI).

Pel que fa a característiques relacionades amb la situació socioeconòmica de la població cal destacar, principalment, que la Barceloneta presenta un dels nivells més baixos d'instrucció de la ciutat de Barcelona. La meitat de la població no té estudis o bé té estudis primaris. Aquesta situació és especialment important en el sentit que l'educació d'una població és un condicionant de moltes altres qüestions que determinen el nivell i la seva qualitat de vida. El nivell educatiu és determinant per accedir al mercat laboral de forma qualificada. En el marc de la globalització cada cop més els llocs de treball no qualificats es desvien cap als països en vies de desenvolupament on els costos laborals són molt inferiors. Només es mantenen aquells que estan estretament vinculats als serveis a les persones i que per tant, no poden ser internacionalitzats. Per altra banda, l'especialització i qualificació professional esdevé un factor d'inserció en el sistema laboral i assegura certa estabilitat. Al barri de la Barceloneta ens trobem amb una població molt vulnerable en aquest sentit. El baix nivell educatiu de la seva població, especialment en el cas dels joves, significa que pateixen problemes d'elevada precarietat laboral amb un continu perill d'exclusió social. Per altra banda, la mancança d'uns nivells econòmics mínims agreuja les dificultats per a independitzar-se i elaborar un projecte de vida propi.

Una altra característica que defineix les condicions de vida de la població al barri de la Barcelona, són les condicions deficientes en què viu una part d'aquesta. Per una banda, cal destacar la solitud en la què viuen una bona part dels habitants del barri. En aquest sentit, es tracta d'un barri amb un 40% de llars unipersonals, habitades, en més del 40% dels casos, per persones amb 65 anys o més, i en la majoria de casos dones. El tret de solitud que acompanya aquest sector de la població és veu agreujat pel deficient estat dels habitatges: edificis antics, ruïnats, de dimensions molt reduïdes, sovint amb falta de ventilació i on el 80% dels que tenen 4 plantes o més no disposen d'ascensor. Per tant es pot parlar d'un elevat nombre d'habitatges poc accessibles i en condicions no òptimes per a les necessitats de la població que hi viu, que presenten clares dificultats econòmiques per poder canviar el seu habitatge.

Tenint en compte els indicadors socials anteriorment comentats com el nivell educatiu, la formació, el mercat laboral, el poder adquisitiu, etc., i fent la comparativa a nivell de la ciutat de Barcelona, observem que el barri de la Barceloneta és un dels barris amb major desigualtat social. L'Índex Sintètic de Desigualtat Social Estandarditzat (ISDS-st), elaborat pel Sector de Serveis Personals de l'Ajuntament de Barcelona, ens mostra que al llarg del període 1991-2001 la zona estadística de la Barceloneta ha ocupat sempre el tercer o el quart lloc per la cua; essent per tant, un dels barris de Barcelona on la desigualtat social és més acusada.

A més, la Barceloneta representa un dels barris amb menys poder adquisitiu de tota Barcelona, fet que implica un perill d'exclusió social de la població del barri en termes socioeconòmics. Si comparem la distribució territorial de la Renda Familiar disponible (RFD) prenent com a índex 100 la mitja de Barcelona, l'any 2005 la Barceloneta ocupava el cinquè lloc per la cua.

Com a conclusió de l'anàlisi d'aquestes variables, podem afirmar que a la Barceloneta una intervenció de caràcter integral en el barri pot esdevenir una oportunitat real de fer front als problemes i millorar d'aquesta manera les condicions de vida d'aquells col·lectius que es troben en situacions de pobresa i en perill d'exclusió social.

### **B3 ASSOCIACIONISME I PARTICIPACIÓ CIUTADANA**

#### **EL TEIXIT ASSOCIATIU**

La situació associativa a la Barceloneta és variada i amplia. Compta amb aproximadament 72 entitats registrades, és a dir entitats que tenen una relació directa amb l'administració.

Així mateix podem establir uns àmbits sectorials de les entitats:

. Entitats veïnals de barri. Son aquelles que els seu objectiu majoritàriament és facilitar la vida en comunitat del barri.

. Entitats de comerciants. Tot i que només n'hi ha una el seu objectiu és la dinamització comercial del barri.

. Entitats esportives. Aquelles entitats que la seva funció principal és el foment de l'esport. Cal tenir present la importància i el benefici d'aquestes entitats al barri com espais de relació i com a entitats històriques del barri.

. Entitats educatives. Ens referim a les entitats que tenen com a finalitat l'educació, ja sigui de persones joves o de persones grans i ja sigui una educació formal o informal.

. Entitats culturals. Son les entitats que promouen la cultura com a eix dinamitzador i social del barri. En aquest aspecte tenim dos grups diferenciats, per una banda son aquelles entitats que fomenten una cultura tradicional (recuperació de la memòria, corals, gegants, etc.) i en segon lloc aquelles entitats que realitzen actes de promoció cultural (concerts, cursos, etc.).

. Entitats socials i voluntariat. A la Barceloneta cal destacar la importància de les entitats d'aquest àmbit per la tasca que desenvolupen en la millora de les condicions de vida dels veïns i veïnes. Aquesta tasca i l'àmbit en el qual la duen a terme, han afavorit el desenvolupament d'una elevada capacitat d'aquestes entitats per esdevenir agents centrals de l'estructura de relacions existent entre els serveis, els equipaments i les entitats del barri.

La majoria de les entitats tenen relacions estables amb l'administració, ja sigui per la seva implicació en taules sectorials de barri, la sol·licitud de subvencions o a través de cooperació entitats ajuntament per organitzar actes, festes o jornades.

Per altra banda, a la Barceloneta cal tenir present la importància de les relacions de caràcter informal en la configuració de l'estructura participativa i comunicativa del barri, així com en la creació d'opinió i en la difusió cultural. El paper preponderant de la manca de formalització en la transmissió de la informació entre els veïns i veïnes, entre les entitats i els seus associats o entre els membres de grups informals, suposa la manca de canals i mecanismes estables de comunicació (p. ex. La majoria d'entitats comenten que no tenen un canal d'informació amb els socis si no que és el "boca-orella" el canal més immediat i eficient).

En el mateix sentit, cal destacar la importància que en l'estructuració del teixit associatiu i en la dinàmica relacional entre entitats, desenvolupa la presència de diversos grups informals. Fenòmens com la presència de grups de mares i pares, de plataformes de barri que s'organitzen de manera espontània davant de problemàtiques específiques o les dinàmiques que es generen al voltant dels "coros" de la Barceloneta, per exemple, esdevenen agents creadors d'opinió, en generar part de l'agenda de les entitats i en establir-se com a actors frontissa entre les mateixes.

Aquestes dinàmiques comunicatives que esdevenen l'eix central de la relació entre les entitats a la Barceloneta, es basen sovint en relacions de confiança, i actualment es constata un deteriorament de les mateixes el que dificulta la cooperació i el treball conjunt. Aquesta situació d'enfrontament, que ha estat producte de l'aprovació d'una modificació de Pla General Metropolità per part de l'Ajuntament, ha polaritzat a veïns, veïnes i entitats a favor i en contra del que s'ha anomenat pla d'ascensors, i ha generat una situació en la que es fa necessari desenvolupar un treball per establir nous ponts de confiança, per treballar col·lectivament pel futur del barri.

#### INSTRUMENTS DE PARTICIPACIÓ CIUTADANA A LA BARCELONETA

Els ESPAIS FORMALS DE PARTICIPACIÓ CIUTADANA inclouen tots aquells mecanismes i espais de participació que preveuen les Normes Reguladores de Participació Ciutadana i les del Funcionament dels Districtes. Procediments en que l'Administració concreta la seva acció instigadora de la Participació Ciutadana.

Els Òrgans de Participació formal a la Barceloneta s'integren dintre dels previstos per tot el Districte Ciutat Vella: El *Consell Ciutadà del Districte* és el màxim òrgan consultiu i de participació del districte. S'hi integren representants de les entitats i associacions, de la resta de consells sectorials de participació del Districte, i també ciutadans i ciutadanes a títol individual. *L'audiència pública de l'estat del Districte* té per finalitat potenciar la comunicació periòdica entre el Consell del Districte i la ciutadania i de servir com a instància d'interrelació permanent. S'ha de convocar cada dos mesos com a mínim. Està obert a tota la ciutadania i s'hi pot tractar qualsevol tema, per a la qual cosa cal que les persones i les entitats ho sol·licitin per escrit abans que comenci la sessió i que facin constar a la sol·licitud el nom de la persona o entitat i el tema o contingut de la intervenció. Les *comissions de treball*, els *consells sectorials* i els *consells d'equipament* són altres òrgans de participació que tenen per finalitat realitzar estudis, activitats i seguiment d'aquestes en àmbits de districte, barri, sector o equipament.

Al Districte de Ciutat Vella s'han identificat les següents Comissions Consultives: de Medi Ambient, Habitatge, Urbanisme i Obres; de Benestar, Acció Social i Ciutadania; d'Ocupació i Promoció Econòmica; i Comissió Consultiva de Via Pública, Seguretat, Mobilitat, Prevenció i Serveis Municipals.

Els PROCESSOS PARTICIPATIUS són un mecanisme de participació ciutadana que s'allarga en el temps i a diferents organismes i espais. Són processos que s'associen a projectes de gran envergadura o d'especial transcendència i que busquen el consell, les opinions i valoracions de la ciutadania a diferents nivells. En els darrers anys el Districte de Ciutat Vella ha desenvolupat processos participatius associats a diferents àmbits, un exemple dels quals ho constitueix el darrer procés participatiu associat a la redacció del Pla d'Actuació del Districte (PAD).

. Procés participatiu del PAD 2008-2011:

El darrer procés participatiu desenvolupat ha estat l'associat al procés de redacció del document que conté les actuacions concretes a realitzar durant el mandat en els barris del Districte. L'enfocament heterogeni del procés participatiu ha permès fer una aproximació a les necessitats de cada un dels territoris del districte, i en aquest sentit la Barceloneta ha tingut entitat pròpia dins del procés participatiu, realitzant-se reunions i trobades específiques amb veïns i veïnes i entitats del barri en els equipaments de proximitat, a més de reunions de caràcter sectorial.

. Pla de Desenvolupament Comunitari (PDC) de la Gent Gran de la Barceloneta:

Procés de caràcter comunitari i participatiu que es desenvolupa en el territori de la Barceloneta. El Pla de Desenvolupament Comunitari de la Gent Gran de la Barceloneta, subvencionat per fons públics que procedeixen de diferents institucions públiques (Secretaria d'Acció Ciutadana de la Generalitat de Catalunya, Ajuntament de Barcelona i Diputació de Barcelona), està gestionat per l'Associació Barceloneta Alerta i hi participen les següents entitats del barri:

Associació de Veïns Barceloneta  
Associació de Veïns de L'Òstia

Associació de Veïns La Maquinista  
Associació de Comerciants i Industrials de La Barceloneta  
Parròquia de Sant Miquel del Port  
Església Evangèlica  
Càritas Diocesana  
Filles de la Caritat  
Obra Social Santa Llúcia de Marillac  
Comunitat de Sant Egidí  
Club Natació-Barceloneta  
Fundació Club Natació-Barceloneta  
Banc d'Aliments de Barcelona  
Mercat de La Barceloneta  
Farmàcies de La Barceloneta  
Empresa Nova Bocana S.A.  
Diablers de La Barceloneta  
Geganters, grallers i bestiar de La Barceloneta  
GAMAR (Grup d'Ajuda Mútua d'Alcohòlics Rehabilitats)

Entre els serveis del barri que participen en el PDC trobem:

CAP Barceloneta  
Serveis Socials Barceloneta  
Residència Bertran i Oriola  
Clínica Barceloneta  
Casal Gent Gran de La Barceloneta  
Casal Municipal de gent gran de La Mediterrània  
Centre Cívic de La Barceloneta  
Hospital del Mar

El PDC duu a terme diferents programes comunitaris per tal de contribuir a millorar la situació de vulnerabilitat que pateix el territori i la seva població de gent gran. Entre les línies d'actuació planificades destaquen aquelles que tenen com a objectiu:

- . Garantir la millora de la qualitat de vida i autonomia de la gent gran
- . Promoure la interrelació del col·lectiu amb la resta de la comunitat per tal de pal·liar la solitud i aïllament social al que es veuen abocats i millorar la seva inclusió social
- . Facilitar el coneixement i l'accés de la gent gran als equipaments i serveis del barri

#### PARTICIPACIÓ CIUTADANA DURANT L'ELABORACIÓ DEL PROJECTE D'INTERVENCIÓ INTEGRAL

Davant la situació descrita a la Barceloneta, la proposta de realitzar un projecte al barri s'iniciava amb la intenció de regenerar els lligams entre entitats i entre administració i ciutadania. Per tant calia establir conjuntament uns mecanismes de participació que permetessin un treball a llarg termini.

Posteriorment a una primera identificació dels agents relacionats amb una acció pública integral, es van identificar aquells que serien convocats durant el termini de que es disposava per a la redacció del PII, tractant d'implicar als agents en la definició de la diagnosi, l'estratègia del Projecte i la concertació de les actuacions del Projecte d'Intervenció Integral.

Durant el mes de febrer i març de 2008 es van realitzar sessions de treball amb els diferents agents, amb l'objectiu d'explicar que és un Projecte d'Intervenció Integral, i posar en valor la oportunitat de que el barri de la Barceloneta es beneficiés d'aquest Programa de Barris. Un extracte de les aportacions s'adjunta com annex 2.





de planta baixa i pis (que tenia una superfície d'uns 140 m<sup>2</sup>) sobre la parcel·la quadrada de 8,4 x 8,4 m.

A l'any 2000, 86% de la població del sector 1 vivia en habitatges de quart, un 51,6% de la població total del barri.

El sector 1 té la major part dels habitatges en planta baixa del barri (el 94%), mantenint-se, bé que en una intensitat molt menor que en altres períodes, una relació important entre habitatge i carrer.

#### **Sector 2. DOCTOR AIGUADER.**

Sector originàriament d'hortes ocupat des de l'any 1848 per les instal·lacions ferroviàries, edificis d'oficines i tallers de reparació i manteniment de Renfe. Un cop enderrocats els antics edificis i endegada definitivament la Ronda Litoral, s'han es van bastir recentment pel Patronat Municipal de l'Habitatge un conjunt d'edificis d'Habitatges de promoció pública amb 199 habitatges, ocupats per veïns de la Barceloneta i de la resta de la Ciutat Vella afectats per les operacions urbanístiques dels respectius PERI, configurant un nou sector que defineix la façana nord del barri sobre la Ronda Litoral, els espais de la Renfe i la plaça Pau Vila.

#### **Sector 3. CATALANA.**

Aquestes dues illes formen part dels terrenys de l'antiga zona industrial on s'ubicaven part de les instal·lacions de la Catalana de Gas i altres indústries. L'obertura de les avingudes Salvat Papasseit i Cermeño, donant sortida als carrers del barri fins els laterals de la Ronda Litoral (Doctor Aiguader), han delimitat les dues illes que ubiquen la torre d'oficines seu central del grup Gas Natural, una residència d'estudiants i un edifici d'habitatges de promoció privada.

#### **Sector 4. EIXAMPLE.**

Amb un ús originalment agrícola, aquest sector va acollir la primera plaça de braus de la ciutat avui desapareguda.

A finals del segle XX els propietaris dels terrenys establiren diverses propostes d'iniciativa privada per tal d'ordenar aquest sector. Finalment, s'urbanitza segons un projecte municipal aprovat 1886, amb illes similars a les del barri de l'eixample, amb passatges interiors. Malgrat l'autoria destacada dels edificis (Sagnier, Vila Palmés, Mercader, Graner, Prat...), reflectida en les composicions de les façanes, contenen un tipus d'habitatge de reduïdes dimensions.

#### **Sector 5. JOAN DE BORBÓ.**

Aquesta via esta conformada per un seguit d'illes que s'obren també al carrer del Mar, com a resultat de la transformació de l'illa tradicional, en un procés que es va iniciar al 1858 amb la concessió de patis davanters per a construir cossos avançats als edificis. Amb la definició d'una nova línia edificable del passeig el 1918, es va superposar una nova alineació que va permetre la construcció d'edificis de nova planta amb façana també al carrer del Mar, bastits entre 1925 i 1930, que aprofiten les noves línies edificables del 1918, amb alçada de planta baixa i 5 pisos, sovint amb ascensor; i habitatges de dimensions variables entre els 45 i els 90 m<sup>2</sup>.

#### **Sector 6. PESCADORS.**

Conjunt de 166 habitatges bastits el 1953 sobre l'antiga caserna d'Infanteria. El projecte és dels arquitectes J.M. Coderch i X. Valls, tot i que sembla que no van controlar la seva construcció. Propietat de l'Institut Social de la Marina, els habitatges son de superfície reduïda, i en mal estat de conservació.

#### **Sector 7. MAQUINISTA.**

Terrenys ocupats originàriament per la gran factoria mecano-metal·lúrgica de la Maquinista Terrestre i Marítima i un seguit de tallers de fundició i mecànica.

La Maquinista s'instal·la el 1856 sobre un terreny de 17.500 m<sup>2</sup> i resta en funcionament fins el 1965. Finalment expropiada per l'Ajuntament de Barcelona fou enderrocada totalment llevat de la gran porta d'entrada i d'una petita part de les instal·lacions.

## **B4 DESCRIPCIÓ ESTAT CONSERVACIÓ DE L'EDIFICACIÓ**

La Barceloneta presenta una morfologia urbana que es caracteritza per la permanència de la trama original del segle XVII, de la qual ha perviscut fins avui pràcticament tot el traçat de carrers. Al llarg dels darrers cent anys s'han produït algunes transformacions tant a l'interior com perifèriques a la trama, i per tant es poden delimitar diversos sectors de superfície, trama de carrers i tipologia edificatòria diferent.

Per tal de descriure l'estructura urbana actual de la Barceloneta, a l'estudi EARHA (Estudi per a la reforma dels habitatges de la Barceloneta) es delimiten 15 sectors, que presenten una morfologia urbana diversa dins del conjunt del barri i que s'identifiquen clarament entre ells. La seva ubicació es pot veure a l'esquema adjunt. En funció del seu origen, tenim, d'una banda els sectors més antics: les primeres illes de la trama longitudinal, les dues illes de l'església de Sant Miquel i dels safareigs (illa del Mercat), i les casernes militars que posteriorment es transformarien en edificis residencials o places públiques; el sector de l'eixample del segle XIX; els sectors d'urbanització de la primera meitat del segle XX: carrers Almirall Churruca i Almirall Cervera; el nous edificis del front i final del Passeig Joan de Borbó; els sectors edificats sobre sols industrials i infraestructures de la Maquinista, Catalana de Gas i RENFE, remodelats com a conseqüència del seu canvi d'ús en les determinacions del PERI.

De tots ells, el que caracteritza més al barri tant per la seva importància quantitativa, estructura de carrers, parcel·lació i tipologia dels edificis i habitatges és el de les illes i longitudinals, Sector 1, que constitueix el que denominem "territori dels quarts de casa", on la predominança d'aquest tipus d'habitatge coexisteix amb una presència molt menor de vivendes de "mig".

La descripció detallada dels 15 sectors delimitats per l'equip EARHA, permet fer una aproximació a la complexitat i riquesa urbana del barri, identificant els sectors històrics i els que corresponen a actuacions més recents:

### **SECTOR 1. ILLES TRADICIONALS.**

Correspon al model d'urbanització original del barri, implantat pels enginyers militars el 1753 i continuat fins 1858. En aquesta data la Barceloneta passa a jurisdicció municipal i malgrat diversos projectes de reforma (Cerdà, 1859; Garriga i Roca, 1862), la trama de carrers es mantindrà sense grans transformacions fins avui.

El mòdul bàsic és l'illa llarga dividida en solars quadrats de 8'40 x 8'40 (el que el denominem parcel·la de "mig") i carrers de 6,50 metres d'amplada. Aquest mòdul és el patró a partir del qual s'organitza la totalitat de les illes tradicionals, i explica la contundència geomètrica de la trama urbana. No obstant, ja des del origen es produeixen processos d'agregació i de subdivisió.

Les actuals tipologies edificatòries d'aquest sector corresponen majoritàriament a edificis que tenen com a base la planta baixa i 1 ó 2 pisos del model set-centista, sobre la que posteriorment s'han anat fent remuntes fins a configurar els edificis de baixos i cinc plantes, que son els majoritaris.

A destacar en el procés de densificació el període 1838-64, quan amb l'autorització per edificar una planta més, els edificis comencen a passar de planta baixa i pis a planta baixa i dos pisos. Aquest es l'inici de l'aparició del quart de casa: vivenda d'uns 28m<sup>2</sup> que és la quarta part de la vivenda original,

Sobre una part del seu solar es bastí a la dècada dels vuitanta un conjunt d'habitatges i posteriorment un segon bloc en el front del carrer Ginebra. La totalitat dels 294 habitatges es destinaren a reubicar la població de la Barceloneta afectada per operacions de remodelació resultat de l'aplicació del PERI de la Barceloneta.

#### **Sector 8. ILLA SINGULAR ESGLESIA DE SANT MIQUEL.**

Es tracta d'una de les illes singulars dintre del traçat set-centista, al contenir l'església barroca de Sant Miquel del Port, donant façana a la plaça de la Barceloneta. Les dimensions i formes diverses de les parcel·les son el resultat de la incorporació als nous traçats de construccions preexistents, documentades a la cartografia anterior al 1753.

Actualment esta composta per 25 parcel·les d'una gran varietat de formes i dimensions. A la façana dels carrers Maquinista i St. Miquel perviu el model de parcel·lació set-centista, amb parcel·les de 8'40 metres d'amplada i fondària variable.

#### **Sector 9. MERCAT.**

L'edifici de1 mercat de la Barceloneta, originalment d'estructura metàl·lica de fosa, fou bastit entre 1882 i 1886, segons projecte d'Antoni Rovira i Trias i Ferran Junoy. L'edifici es situa al mig de la plaça de la Font, entre els carrers Baluard I l'Atlàntida. .

La recent remodelació ha permès mantenir la seva funció com a mercat d'abastiment d'alimentació i de titularitat municipal.

#### **Sector 10. ILLA MERCAT.**

Situada entre els carrers d' Atlàntida, Maquinista, Andrea Dòria, i Giner i Partagas, és juntament amb la de l'església una illa singular dintre de la trama set-centista. Del 1753 fins 1835 estigué ocupada per safareigs que pervisqueren fins la constrcció a la dècada del 1980 d'un aparcament.

#### **Sector 11 .ANDREA DÒRIA.**

Conjunt de 7 edificis arrengrerats al carrer Andrea Dòria, amb 8,40 m. de façana i fondària variable, bastits al segle XIX, estaven adossats a les instal·lacions de la Maquinista.

#### **Sector 12. EQUIPAMENTS.**

Correspon al primer tram del passeig marítim inaugurat el 1957 segons projecte d'Aurelio González Isla i Enric Giralte Ortet. En un primer moment s'hi va construir un edifici escolar (l'antiga Escola Lepanto, avui Mediterrània) entre els carrers Almírral Cervera i Sant Carles. Més enllà de les instal·lacions industrials de la Maquinista i la Catalana de Gas, es situaven les instal·lacions de L'Hospital del Mar, i encara més enllà, es va bastir una piscina municipal i un edifici d'habitatges del Patronat Municipal, Actualment, el parc de la Catalana i l'obertura del Port Olímpic situen aquestes instal·lacions en un àmbit que cavalca entre la Barceloneta i el nou barri de la Vila Olímpica.

Als inicis dels anys vuitanta, i seguint les directrius del PERI, en les antigues instal·lacions de la Maquinista i el Nuevo Vulcano es van aixecar nous equipaments educatius, primer el C.E.I.P. Alexandre Gali i posteriorment els I.E.S. i F.P. Narcís Monturiol i Joan Salvat Papasseit, consolidant un nudí d'equipaments educatius que ha estat fonamental pel manteniment de la funció residencial del barri. A aquests equipaments posteriorment s'hi han afegit l'Escola Bressol El Mar i el Centre Cívic de la Barceloneta.

#### **Sector 13. ALMIRALL CHURRUCA**

Resultat de l'enderroc de quatre illes tradicionals bastides a finals del segle XVIII i primer terç del segle XIX, arran dels bombardeigs de la guerra civil i dintre del Pla de Nova Urbanització de la Barceloneta de 1940, promogut per la Cambra de la Propietat Urbana de ! Barcelona. L'edificació actual són dues illes de cases projectades per la Caixa de Previsió de Mercats centrals cap el 1945, i construïdes per la "Obra Sindical del Hogar".

#### **Sector 14. ALMIRALL CERVERA**

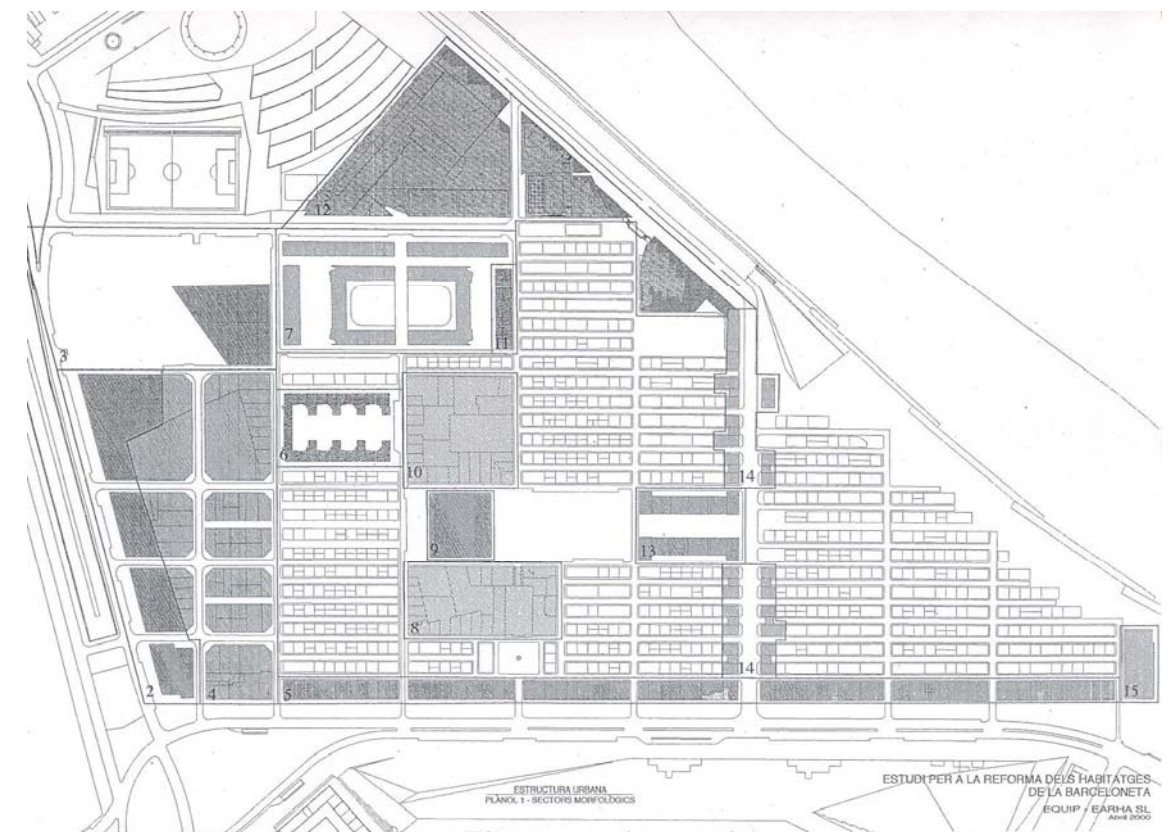
Conjunt d'edificis-pantalla bastits a partir del 1956 arran de la reforma d'aquest carrer com enllaç

entre el passeig Joan de Borbó i el Passeig Marítim. Els nous edificis que esmotxaren les illes històriques foren construïts pel Patronat Municipal de l'Habitatge. La singularitat de la tipologia consisteix en que es tracta d'edificis testers de dues illes tradicionals units per un edifici-pont sobre el carrer intermedi, constituint una pantalla visual i d'ombres que trenca la llarga perspectiva dels carrers longitudinals del barri. En alguns casos, els testers han estat molt de temps sense edificar.

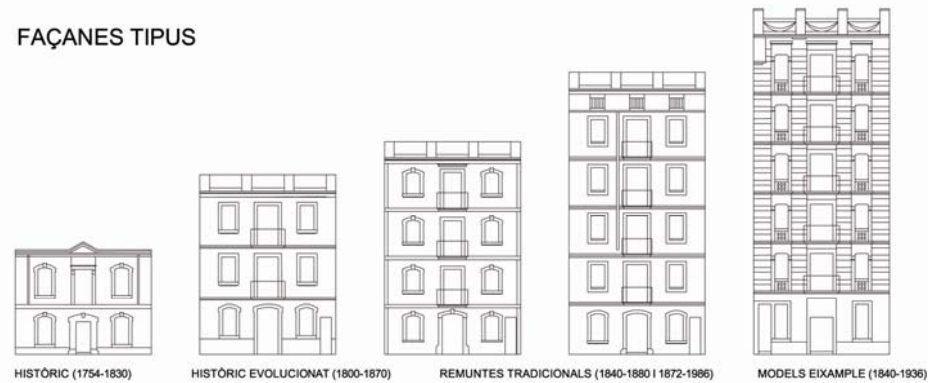
#### **Sector 15. BLOC PLACA DE MAR.**

Es tracta d'un edifici singular en alçada que fou bastit a la dècada del 1970 sobre terrenys que havien estat ocupats pels històrics banys de l'Astillero, instal·lats al mateix indret l'any 1856. L'edifici fou bastit dintre de la "Zona Especial del Paseo Marítimo" del Pla Parcial de la Barceloneta del 10-10-1959 que permetia a tot el front de la façana marítima edificis en alçada totalment desvinculats de les formes urbanes del barri.

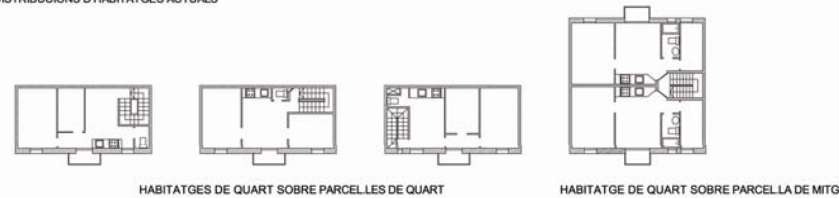
Sectors d'estructura urbana, segons EARHA, 2000.



## FAÇANES TIPUS



## DISTRIBUCIONS D'HABITATGES ACTUALS



Les Illes tradicionals (sector 1) configuren la part més important del parc d'edificis i habitatges de la Barceloneta, a més de ser la trama urbana històrica del barri des de la seva fundació.

Tres de cada quatre finques corresponen a aquest sector, que només suposa el 34,8% en termes de sol, però inclou el 67,3% dels habitatges del barri. Pel que fa al tipus de propietat, amb dades de l'any 2000, el 37,6% de les finques estaven en regim de propietat horitzontal, el 56,9% eren de propietat vertical (majoritàriament persones físiques), i el 5,5% institucions, bàsicament públiques.

Dels 8.371 habitatges del barri, 5.631 pertanyen al sector 1, i d'aquests, 3.664 són del tipus "quart de casa", és a dir, de 35 m<sup>2</sup> construïts i 28 m<sup>2</sup> útils. Aquests habitatges estan situats majoritàriament en finques construïdes sobre parcel·les de mòdul "mig" (70 m<sup>2</sup>) ó múltiples, però 1.375 habitatges d'aquest tipus estan en parcel·les de mòdul "quart" o inferior, mòdul parcel·lari de 4,20x4,20 m. Pel que fa a la població, 7.525 persones, en 3.627 nuclis, vivien l'any 2000 en habitatges de "quart", xifres que corresponen al 86% de la població del sector 1 i al 51,6% del total de la població del barri.

Una altra característica del sector de les illes tradicionals és la importància de l'habitatge en les plantes baixes: el 55% dels locals són habitatges, i representen el 94% dels habitatges en planta baixa del barri. En aquests habitatges, només en el 60% hi consta alguna persona empadronada.

El creuament de dades entre Cadastre i Padró d'habitants dona una aproximació als habitatges no ocupats, dada especialment interessant en el sector 1. Mentre en el 80% dels habitatges de mig hi han persones empadronades, aquesta xifra baixa fins el 72% en els habitatges de quart, que en xifres absolutes vol dir un estoc de 1.424 habitatges. (EARHA, 2000).

Es pot concloure que el parc d'habitatges de la Barceloneta presenta densitats residencials molt elevades com conseqüència del nombre d'habitatges existent i de la seva reduïda dimensió. Segons dades de l'Observatori Veinal de la Federació d'Associacions de Veïns de Barcelona, la superfície mitjana dels habitatges del barri és molt inferior a la mitjana del districte (48,2 m<sup>2</sup> respecte 68 m<sup>2</sup>), i esdevé una de les més minses de la ciutat.

Predomina el regim de tinença de lloguer, dos de cada tres habitatges, i les finques i habitatges tenen importants problemes de conservació, especialment en el sector tradicional, amb manca d'ascensors i escales reduïdes. Més del 80% d'edificis destinats a habitatge familiar, de 4 o més plantes, no disposen d'ascensor.

L'estat de conservació dels edificis sovint és deficient. Més del 12% dels edificis destinats a habitatge familiar a la Barceloneta es consideren en estat deficient o ruïnós. Aquesta proporció és molt elevada, sobretot si la comparem amb el 2,6% que representa la mitjana de Catalunya. Un 47,2% dels habitatges presenta, en major o menor mesura, problemes de manteniment i conservació. Aquesta proporció és molt superior a la que es dona a Barcelona, on només el 15% dels habitatges presenta problemes de conservació.

Front aquestes necessitats de manteniment i millora del parc, el volum d'obres de rehabilitació realitzades d'ençà l'any 1988, es manifesta clarament insuficient tant de l'escàs nombre d'expedients tramitats en relació al conjunt de Ciutat Vella com pel seu abast econòmic amb una repercussió molt inferior per metres quadrats, amb una rehabilitació menys integral del que seria desitjable (elements comuns, ascensors,...).

Un altre aspecte essencial pels objectius del treball de l'equip EARHA va ser conèixer l'evolució del parc d'habitatges i del mercat immobiliari de la Barceloneta. L'existència d'un parc d'habitatges on més del seixanta per cent de les vivendes tenen menys de 30 m<sup>2</sup>. (els quarts de casa), unida a una trama de carrers estrets i edificis fins a sis-set plantes són factors que inevitablement determinen altes densitats. És un parc relativament antic, i que té importants problemes de conservació i actualització als estàndards actuals.

L'evolució del mercat immobiliari mostrava, l'any 2000, el protagonisme dels promotors públics alhora de construir i rehabilitar nous habitatges, tot seguint les directrius del programa d'actuació del PERI. Les promocions privades, tant en obra nova com en rehabilitació integral, eren molt puntuals i en la majoria dels casos situades en els llocs més privilegiats del barri: Passeig Joan de Borbó i Passeig Marítim. L'anàlisi del funcionament del mercat de compra-venda i lloguer, feia palès que l'oferta d'habitatges era primordialment d'habitatges de segona mà. La majoria d'habitatges nous que es construïen, no entraven al mercat al destinar-se a les necessitats urbanístiques.

Ja a partir de l'any 2000, a l'estudi EARHA, es detecta un canvi important en el mercat immobiliari residencial de la Barceloneta, a l'impuls de la transformació dels seu entorn (Port Vell, nou Passeig Marítim, millora de les platges, etc.) i pel fet postolímpic de consolidació de la ciutat situada en el punt de mira internacional.

Aquests fets originen un augment de la demanda, amb presència de demandants forans, on la proporció de ciutadans de la U.E. començava a ser significativa. A la vegada provoca un increment fort dels preus i una pressió sobre el parc d'habitatges. Entre 1998 i 1999 el preu mitjà d'un quart de casa havia augmentat a l'entorn del 40 %, molt per sobre de l'experimentat en el conjunt de Barcelona (22 %). Aquesta conjuntura, estimula processos especulatius per part dels propietaris de finques de la Barceloneta que prefereixen no vendre a l'espera de majors beneficis.

Actualment, pel que fa als preus dels habitatges el preu del m2 a la Barceloneta és superior als preus del m2 de Ciutat Vella i Barcelona. L'evolució dels preus de venda dels habitatges de segona mà a la Barceloneta, Ciutat Vella i Barcelona mostra un creixement continu al llarg del període 1996-2006, accentuat a partir de l'any 2000.

Els preus dels habitatges de lloguer han patit una evolució similar als preus dels habitatges de compra. Així, al llarg dels darrers deu anys, els preus dels lloguers han experimentat un creixement continu i accelerat. Els preus dels lloguers a la Barceloneta també són superiors als preus dels lloguers de Ciutat Vella i Barcelona.

Aquest fet configura un escenari on els residents actuals de la Barceloneta no poden accedir al mercat d'habitatge del barri, per la gran diferència existent entre els nivells de preus i les rendes que disposen. Aquest fet es posa de manifest, especialment, per a aquells que necessiten un canvi d'habitatge, o en els casos de renovació de contractes de lloguer... Els residents es troben amb un mercat immobiliari amb uns preus molt elevats, tant pel que fa als habitatges de compra, com pel que fa als de lloguer, als quals els hi resulta impossible d'accedir.



## B5 DESCRIPCIÓ DE LA SITUACIÓ URBANÍSTICA: XARXES DE SERVEIS I DOTACIONS D'EQUIPAMENTS

La homogeneïtat de la trama històrica, a l'entorn del barri de la Barceloneta ve definida per dos tipus de viari:

Els que anomenem carrers longitudinals, que seguint la orientació nord-sud (provinent de la direccionalitat marcada per la ubicació de la desapareguda caserna militar de La Ciutadella) i naixent actualment en el lateral de la Ronda del Litoral (carrer Doctor Aiguader) desemboquen en el front marítim que formen les platges de Sant Miquel i de la Barceloneta, exceptuant l'extrem de llevant quan finalitza l'edificació històrica que topa amb el Passeig Marítim elevat (balconada). Amb amplada uniforme de 6,50 metres, son l'espai d'accés a les edificacions.

Els anomenats carrers transversals orientats en sentit est-oest, perpendiculars al Moll de la Barceloneta i que desemboquen tots ells al Passeig Joan de Borbó, amb una única secció de 6,50 metres, si exceptuem el carrer Almirall Cervera de 18,00 metres, ampliat i reformat a conseqüència dels bombardejos de la Guerra Civil Espanyola.

Aquest viari, homogeni i uniforme, d'una qualitat d'urbanització entre mitja i baixa, han esdevingut en el segle de la motorització, amb una secció de calçada de 4,50 metres amb dues voreres a banda i banda de carrer de 1,00 metres, clarament insuficients, tant pel que fa a l'accessibilitat dels edificis com pel bon moviment dels vianants, o de relació amb la possible activitat comercial que pugui produir-se en els baixos dels edificis.

La calçada de 4,50 metres reserva un espai per l'aparcament i l'altre per la circulació, un fet que es tradueix amb una alternança de sentits al pas de cada illa d'edificació. Una secció que també val a dir, és insuficient per les dimensions dels vehicles, especialment els de gran volum, ja siguin transports públics, d'emergència, o privats (impedint donar serveis sense ocupar l'estreta vorera més enllà de les vies més amples: el perímetre i el carrer Almirall Cervera). Una trama de carrers, però, sense una pressió circulatòria excessiva més enllà de la provocada per la necessitat d'aparcament dels propis residents, que sí exerceix una forta pressió sobre l'espai viari, sobretot si tenim present que històricament els carrers de la Barceloneta han estat el veritable espai públic i de relació.

L'aparcament dels vehicles en l'edificació és inexistent, i els aparcaments públics, si exceptuem el de nova construcció al centre del barri en el subsòl de les places Poeta Boscà i de la Font amb 265 places, es troben en els perímetres. Una important oferta de places d'aparcament, unes per les activitats de caràcter lúdic i vinculades al món de la restauració, situades en el passeig Joan de Borbó i plaça del Mar, i altres en l'altre extrem del barri amb finalitat de caràcter assistencial a l'Hospital del Mar, al final del passeig Marítim.

Des de la mobilitat podem concloure dient que aquesta ve determinada per la plaça Pau Vila, veritable nus viari, espai rötula i de connexió, no solament de la Barceloneta sinó d'aquesta amb la resta del districte de Ciutat Vella, amb l'Eixample a través de la Via Laietana i amb l'àrea metropolitana a través de la Ronda del Litoral.

Una mobilitat que a dia d'avui afecta molt directament als residents del barri, especialment els caps de setmana i en la temporada de platges per la forta atracció ciutadana i turística d'aquestes. Cal assenyalar que en futur pròxim aquesta pressió circulatòria es veurà afectada pel desenvolupament de noves activitats a la nova bocana del port, amb un únic accés, un cop més, a través de la plaça Pau Vila i el passeig Joan de Borbó.

Descrita la morfologia i la mobilitat del barri es pot entendre que el transport públic d'autobusos tot i

ser suficient, queda hipotecat a les vies del perímetre, amb el passeig Joan de Borbó, passant pel carrer Almirall Cervera, passeig Marítim i laterals de Ronda del Litoral, úniques vies que admeten el doble sentit de circulació.

Pel que fa al suburbà, la Línia 4 passa tangencialment pel barri amb dues estacions pròximes als vèrtexs de la hipotètica base del triangle, amb les estacions Barceloneta i Vila Olímpica. Nul·la incidència té, de cara als residents, el telefèric situat a l'altre vèrtex, a l'interior de l'espai portuari, i que travessant en diagonal l'àmbit del Port Vell, comunica des de la Torre de Sant Sebastià a través de la Torre de Jaume I en el moll de la Barceloneta amb Miramar, ja a la muntanya de Montjuïc.

(Comentari addicional mereix l'ús de la bicicleta en el barri; per la idoneïtat dels perímetres descrits, especialment aquells relacionats amb la vora de l'aigua, el front marítim, on la pròpia orografia plana del barri fan la bicicleta un interessant mitjà de transport alternatiu. És interessant observar com un cop més en aquest cas, a través del "bicing" (vuit estacions s'ubiquen en els perímetres, i tan sols una a l'interior del barri a la plaça Poeta Boscà), la dualitat perímetres-interior com es manifesta en aquest cas de la mà d'un ús de la bicicleta vinculat al lleure en front a l'ús quotidià que se'n pugui fer a l'interior del barri).

En referència als espais verds hem d'assenyalar que a l'interior del barri si exceptuen la remodelada Plaça Poeta Boscà, no trobarem espais públics d'una dimensió significativa. Un nombre insuficient de placetes: Barceloneta, Llagut, Maquinista i Hilari Salvadó, més el carrer Almirall Cervera que a mode de petita rambla discorre des de la mateixa plaça del Mercat fins al carrer Almirall Cervera.


És també en els perímetres on trobem espais verds (públics) d'una dimensió i qualitat considerables, ens referim a les mateixes platges de la Barceloneta i Sant Miquel i els molls, l'anomenat moll de la Barceloneta, espais tots ells d'àmbit de Ciutat. Comentari a part mereix el Parc de la Barceloneta (\*), espai també tangent al barri però d'escassa consideració i ús per part dels veïns. Un parc que resta a l'espera de unir-se al parc de la Ciutadella a l'altre costat de la Ronda del Litoral i de les platges de vies de l'Estació de França, tot evocant la passera que es construí en motiu de l'Exposició Universal de 1888.

En matèria d'infraestructures hem d'assenyalar que tant els serveis de companyies subministradores com els sistema de clavegueram no presenta dèficits remarcables. Cal fer esment, donat que venim destacant la importància de la relació dels baixos de l'edificació amb la trama de carrers, que en aquestes contempen un nombre d'estacions transformadores que incideixin directament amb l'opacitat i nul·la activitat relacional, un fet que esdevé contradictori amb el desig de que aquests baixos puguin contemplar activitat ja sigui pública (equipaments locals) o privada, de caràcter residencial o comercial.

El règim jurídic del sòl i el planejament vigent estan regulats actualment pel P.E.R.I. de la Barceloneta, aprovat definitivament per la Comissió d'Urbanisme de Barcelona en data de 27 de juny de 1985. Posteriorment s'han realitzat modificacions del P.E.R.I., de les quals la més notable a efectes del present planejament és la Modificació puntual de les qualificacions i regulacions zonals del P.E.R.I. de la Barceloneta, aprovada definitivament el 15 de juliol de 1998.

El pla especial de reforma interior es va elaborar en el període 1979-1983 i recollia les oportunitats d'actuació que oferien l'alliberament de sòl per part de les indústries i la remodelació del port amb la eliminació de la línia de ferrocarril que separava el barri del Pla de Palau. Es feien propostes seguint les línies estratègiques de superació de l'aïllament del barri i recuperació de terrenys per usos socials, amb el reforç a la legitimitat del document que venia donada pel fet de sorgir de la pròpia iniciativa dels veïns i dels tècnics implicats en el barri.

Cal destacar l'alt grau d'execució de les operacions previstes al P.E.R.I, amb algunes modificacions formals respecte allò proposat, pel que fa al tractament de els vores i a la creació de nou habitatge i nou espai públic a l'interior del barri.



Còmic AAVV. Butlletí de l'Associació de Veïns de la Barceloneta

El problema dels quarts de casa era tractat establint actuacions de remodelació sobre els edificis més deteriorats, i un programa de reconversió dels habitatges al doble de superfície, que es suportava en la disponibilitat dels habitatges de promoció pública generats en els espais de creixement del barri proposats pel propi P.E.R.I. Aquest programa d'actuació sobre l'excessiva fragmentació parcel·lària i dels habitatges no s'ha arribat a desenvolupar a dia d'avui.

Amb data 4 de maig de 2007 es va aprovar definitivament la "Modificació del P.G.M. en la regulació de l'edificació tradicional de la Barceloneta per millorar la seva accessibilitat vertical", batejat popularment com 'Pla dels ascensors'. Els objectius del document de planejament es centren en facilitar la millora de l'accessibilitat vertical en els edificis tradicionals de la Barceloneta mitjançant la dotació d'ascensor, d'una escala de veïns d'acord amb la normativa actual, i de canals de distribució d'infraestructures de subministrament.

La proposta, que respecta a l'ordenació de l'edificació les disposicions vigents del PERI, proposa que es puguin delimitar sectors de millora urbana, amb la corresponent tramitació d'un planejament derivat (PEMU), per facilitar la rehabilitació conjunta de varies finques i integrar-les en una de sola, amb l'objectiu primordial de dotar-les d'ascensor. El mecanisme pot implicar la necessitat d'enderrocar algun dels edificis afectats, per tal d'encabir els nous accessos.

Al pla s'exigeix la conservació de les façanes en els volums edificats que es mantenen i que els volums de nova edificació respectin el ritme diferenciat de façanes de les edificacions que substitueixen, per a no modificar la imatge urbana del barri i mantenir l'aparença d'agregació d'unitats que respon a la divisió històrica del sòl privat en parcel·les "de mig" i "de quart", cada una com una unitat compositiva diferent.

Al document, es considera viable la preservació de l'actual habitatge "de quart", de superfície útil reduïda, adaptat a les necessitats de determinats segments de la població, malgrat que es considera convenient, en la mesura que les intervencions de rehabilitació ho permetin, l'increment de superfície útil d'un nombre significatiu d'aquests habitatges.



## B6 DESCRIPCIÓ DE LA SITUACIÓ MEDIAMBIENTAL

L'àrea d'intervenció pateix una sèrie de problemes o riscos ambientals, que pel seu abast depassen la capacitat d'intervenció d'aquest projecte. Si ens centrem en l'àmbit del projecte podem destacar alguns fets.

Es pot dir que la contaminació atmosfèrica és deguda, majoritàriament, al trànsit que circula per la xarxa viària, especialment el que circula per vies interurbanes com la Ronda del Litoral. Les emissions produïdes com a conseqüència de l'activitat industrial i el sector residencial són poc significatives. Pel que fa a la contaminació sonora destaca puntualment la mateixa xarxa viària interna, i la produïda per les activitats vinculades als locals de pública concurrència. Especialment a les portes d'aquests en horaris nocturns, amb forta repercussió donada la configuració de carrers estrets i edificació en alçada.

En quant als residus, cal destacar la incidència de les activitats econòmiques, específicament del sector destinat a la restauració. Per la concentració d'activitats existents dedicades en aquest sector i d'acord amb el que s'exposa a l'apartat de descripció de la situació econòmica, es produeixen importants impactes per residus dipositats a la via pública, amb un fort increment de les dades de producció anual de residus sòlids urbans. Així, la recollida selectiva també té una tendència creixent. Un fet que deriva en l'acumulació d'escombreries als voltants dels contenidors existents, ja sigui per manca de capacitat d'aquests o per manca de civisme.

Per les seves característiques d'estructura urbana i tipologia edificatòria, amb àrees on existeixen habitatges en planta baixa, a la Barceloneta es produeix una proximitat que pot esdevenir font de problemes en l'àmbit mediambiental, per la promiscuitat entre el que serien les activitats de l'espai públic i el viari i les domèstiques, amb incidència especialment important al "sector tradicional" del barri.

Per altra banda, la proximitat del front marítim introdueix alhora potencialitats pel que fa a la capacitat de millora de la qualitat mediambiental del barri, i al mateix temps deficiències centrades en la sobreutilització dels espais d'ús públic (platges, molls,...) per part dels visitants de fora del barri, ja siguin d'abast metropolità o derivats del turisme. Uns espais que requereixen d'un fort manteniment, un impacte ambiental on s'hi suma el col·lapse circulatori a l'hora d'accedir a aquests punts.

És especialment interessant la relació del barri amb el front costaner. En aquest sentit es presenta una oportunitat immillorable per recuperar, protegir i potenciar els espais que ens ofereix el front marítim, impulsant un model de mobilitat més sostenible, reduint les connotacions negatives dels moviments externs i prioritzant el transport públic i el vianant en aquest àmbit, amb estratègies de sensibilització i educació ambiental per l'aplicació de les polítiques ambientals i de sostenibilitat que permetin avançar envers un barri de qualitat, i més sostenible.

## B7 DESCRIPCIÓ DE LA SITUACIÓ ECONÒMICA

És molt patent a la Barceloneta el contrast entre un interior amb baixa activitat econòmica, on el comerç de proximitat i els petits tallers o obradors es troben, seguint la tònica general dels centres històrics, en recessió, i les seves vores, on es concentren activitats d'èxit econòmic lligades fonamentalment al lleure i el turisme.

A l'estudi per sectors d'activitats a Barcelona de l'any 2004, veiem com les activitats al barri de la Barceloneta mostren un grau elevat de concentració en activitats de serveis amb un 45,5% (44,1 % dedicat a la hostaleria i un 12,2 % dedicat a activitats immobiliàries), comerç al detall un 30,0% (46,5% destinat a productes alimentaris), activitats professionals 12%, indústria 6,9%, comerç a l'engròs 4,6 %, i construcció 1%.

La pèrdua de competitivitat del petit comerç tradicional no ha sigut substituïda per noves activitats comercials, adaptades a noves demandes, sinó que és perceptible com l'activitat fuig del barri. I cal destacar la forta competència i alhora factor d'atracció de les activitats cap a les vores del barri en contacte amb ells, que generen dos espais externs a la Barceloneta: l'anomenat Port Vell, amb una activitat important concentrada especialment en el Moll d'Espanya, i en l'altre extrem la proximitat del Port Olímpic, amb serveis molt actius i ben establerts.

En el perímetre del barri trobem, en el front portuari, el Passeig Joan de Borbó, un eix històric i d'accés de forta activitat que genera un "efecte pantalla" en els carrers immediats de la trama històrica de la Barceloneta. Aquest passeig es veu complementat amb el carrer Almirall Cervera que per dimensió i per ser l'eix de connexió amb el passeig Marítim és també susceptible de rebre activitat.

També cal esmentar en les vores del barri, la reconversió dels antics espais que ocupaven la indústria de Gas Ciutat que ha donat peu a noves activitats d'usos terciaris, o les noves activitats vinculades a investigació i noves tecnologies a l'entorn del Hospital del Mar, amb el Parc de Recerca Biomèdica i els nous centres d'estudis universitaris.

La Barceloneta és, com venim observant, històricament, un dels espais d'oci i de lleure més destacats de la ciutat. Al fet de disposar d'una de les platges més accessibles, s'afegeix que en els darrers vint anys es recupera el front costaner que iniciant-se en la nova bocana s'estén al llarg del municipi fins la desembocadura del riu Besòs.

Aquest retrobament ciutat - mar, juntament amb el fenomen associat al turisme fa que no solament s'intensifiquin les activitats vinculades a la restauració, sinó que també es diversifiquin tot tipus de serveis de caràcter lúdic i esportiu especialment al llarg de la platja i la prolongació del passeig Marítim. En aquesta línia és oportú recordar la tradició iniciada en matèria de centres esportius com els Banys de Sant Sebastià al 1928, o les activitats de restauració tant al front del Passeig Joan de Borbó, com a la mateixa platja, fins el punt de ocupar-la durant un temps amb els establiments coneguts com "xiringuitos", desapareguts com a conseqüència de la aplicació decidida de la Llei de Costes a partir de 1987.

L'interior del barri de la Barceloneta és apreciat no solament pel seu emplaçament i especial morfologia, sinó també per un caràcter i una atmosfera molt particulars. És a la plaça Poeta Boscà, on es presenta l'espai catalitzador. Una plaça que un cop alliberada dels edificis que ocupava



l'antiga escola, es consolida juntament amb el mercat i els carrers Andrea Dòria i Almirall Churruga com els principals eixos dinamitzadors d'activitats econòmiques.

Trobem a la Barceloneta una gran quantitat d'habitatge en les plantes baixes, especialment en les àrees més tradicionals i antigues. Dels destinats a locals d'activitat destaca un percentatge del 32,6% sense activitat (per sobre del 26,1% de la resta del Districte de Ciutat Vella i del 15% de la ciutat de Barcelona, segons les dades del cens 2001). Percentatge de locals inactius aparent doncs la realitat ens diu que alguns d'ells són magatzems dels negocis vinculats a la restauració, que per la tipologia edificatòria es troben amb un espai insuficient per realitzar l'activitat.

Ja hem comentat com la població de la Barceloneta presenta un poder adquisitiu dels mes baixos de tota Barcelona, fet que implica un perill d'exclusió social de la població del barri en termes socioeconòmics. La situació del mercat laboral a la Barceloneta també es presenta problemàtica, amb una elevada taxa d'atur, concretament del 14,5%, quatre punts per sobre de les taxes de Barcelona i Catalunya.

El mercat de treball es presenta segregat per sexes: La població activa i ocupada és majoritàriament masculina, mentre que la població no ocupada i amb càrregues domèstic-familiars és principalment femenina. Un 55% de la població de la Barceloneta és població no activa, amb gairebé un 25% de la població total jubilada o pensionista.

Trobem per tant una població amb baixos nivells de renda i alta incidència d'atur en un dels espais amb més èxit econòmic de la ciutat, on les noves activitats que s'ubiquen fan fora aquelles activitats de servei mes properes i assequibles pel ciutadà que hi viu, o sotmeten a les que resten a fortes tensions i dificultats per mantenir-se.

En els darrers el temps el turisme com activitat econòmica en alça ha anat exercint una forta pressió també sobre l'habitatge. Així ens trobem que a dia d'avui, segons ens poden informar els propis veïns, l'anomenat "apartament turístic" és motiu d'una nova i forta activitat econòmica amb efectes especialment negatius sobre la residència, trobant-se molt fàcilment ofertes d'allotjament a quarts de casa de la Barceloneta a planes web de propaganda turística de la ciutat.

sector	finques	sense dades	plenes	amb buits	habitatges	famílies	locals	iae	buits	
Illes tradicionals	1.1	407	9	255	143	428	257	366	179	358
	1.2	274	5	139	130	172	102	121	51	140
	1.3	5		5		1	1	5	1	4
		686	14	399	273	601	360	492	231	502
Eixample	4	51	5	18	28	18	16	72	43	31
Joan de Borbó	5	51		32	19	2		73	61	14
Sant Miquel	8	25		12	13	2		53	37	18
Illa mercat	10	25	1	13	11	2	5	54	30	21
Andrea Doria	11	7		7				13	13	
A. Churruga	13	12		3	9	14	1	20	22	11
A. Cervera	14	14		4	10	3	1	44	31	15
Bloc plaça de Mar	15	1	1	1				6	3	3
		186	7	90	90	41	23	335	240	113
<b>TOTALS</b>		<b>872</b>	<b>21</b>	<b>489</b>	<b>363</b>	<b>642</b>	<b>383</b>	<b>827</b>	<b>471</b>	<b>615</b>

Fonts: Cadastre de Finques Urbanes  
Padró d'Habitants 1999  
Impost d'Activitats Econòmiques 1999

Usos de les plantes baixes per sectors, segons EARHA, 2000.

## B8 CONCLUSIONS

La degradació dels barris populars de la ciutat de Barcelona va portar, en el moment dels primers ajuntaments democràtics, amb el recolzament o la iniciativa dels propis veïns, a plantejar com a projecte necessari la remodelació dels barris.

A la Barceloneta les millores introduïdes per l'execució del PERI, especialment en matèria de dotació d'equipaments i millora de l'espai públic, juntament amb altres operacions no vinculades a aquest, com la recuperació del front marítim i la transformació del Port Vell, han creat al voltant del barri un cinturó exterior d'espais molt qualificats per les activitats d'èxit lligades a la investigació, al lleure i al turisme, que exerceixen una forta pressió sobre el veïnat de la Barceloneta.

Trobem al barri una població amb una de les rendes (considerades globalment) més baixes de la ciutat de Barcelona, amb col·lectius identificats com a vulnerables, que ocupen, amb alta incidència del règim de lloguer, un parc edificat caracteritzat pel seu baix nivell de dotacions, i per les seves reduïdes dimensions.

Aquest parc d'habitatges conté un percentatge molt alt de "quarts de casa", que no arriben als 30 m2. Considerats com a infrahabitatge en el moment de redacció del PERI vigent, són avui acceptables, donats els canvis socials en la composició de les famílies. I són també molt adequats per allotjar al turista o al jove estudiant sense arrels disposats a passar uns dies o uns anys a Barcelona, gaudint de l'ambient de les platges i del seu barri mariner.

Els problemes generats (residus, sobreexplotació, usos incompatibles amb l'habitatge, pressió immobiliària ...) han de ser avaluats, mes enllà dels criteris estrictament econòmics, ja que els pateixen els mateixos habitants, i entre ells les persones més febles socialment.

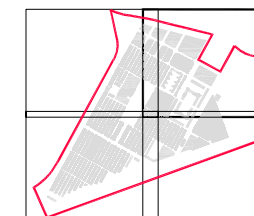
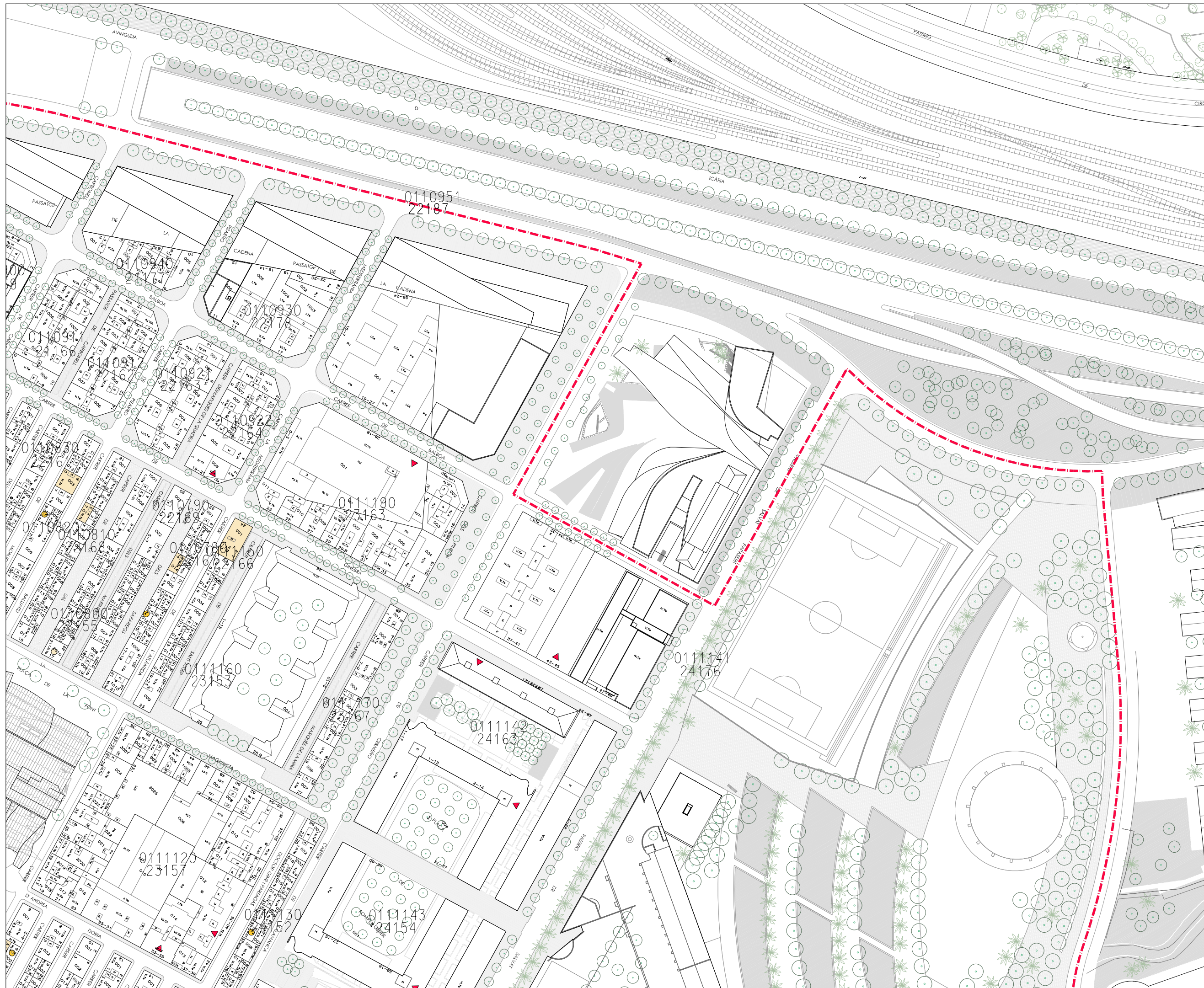
Calen dues cares en aquest procés, la de la reflexió i la de la gestió, que tenen, la primera, el repte d'avaluar l'heterogeneïtat, l'escala, la forma urbana, la capacitat de inserció coherent en el context, i, la segona, el repte de l'eficàcia i el desitjat efecte multiplicador, totes dues han d'existir en una difícil però obligada cohabitació: en un projecte per a la Barceloneta.

Coneixedors que la millora urbana en àrees degradades comença per l'aplicació de polítiques socials, la lluita contra l'exclusió social també es materialitza en l'assistència als desocupats, gent gran sola, malalta, les ajudes per a famílies amb infants o amb gent gran al seu càrrec, i especialment les intervencions dirigides a la reinserció de població molt marginal, sense recursos personals ni materials.

Es fa patent que assolir aquests objectius té molt a veure amb qüestions legals i econòmiques sobre les que l'urbanisme té una reduïda influència, i és a les administracions a qui correspon trobar solucions i per tant la recerca d'instruments d'intervenció que facilitessin el camí cap a l'obtenció dels nous objectius.







EDIFICIS INCLOSOS EN EL CATÀLEG DEL PATRIMONI ARQUITECTÒNIC, HISTÒRIC-ARTÍSTIC DE BARCELONA

**EDIFICIS D'INTERÈS HISTÒRIC I ARQUITECTÒNIC**  
 NIVELL B: Béns culturals d'interès local

**EDIFICIS QUE PRESENTEN ALGUNS ELEMENTS D'INTERÈS ARQUITECTÒNIC**  
 NIVELL C: Béns amb elements d'interès

ESTUDI DE PATRIMONI DE LA BARCELONETA, 2006  
 Maria Jesús Vidal Novàs

- PROPOSTA PROTECCIÓ NIVELL B
- PROPOSTA PROTECCIÓ NIVELL C

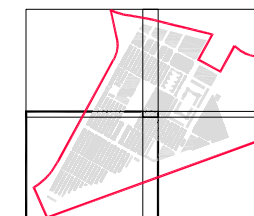
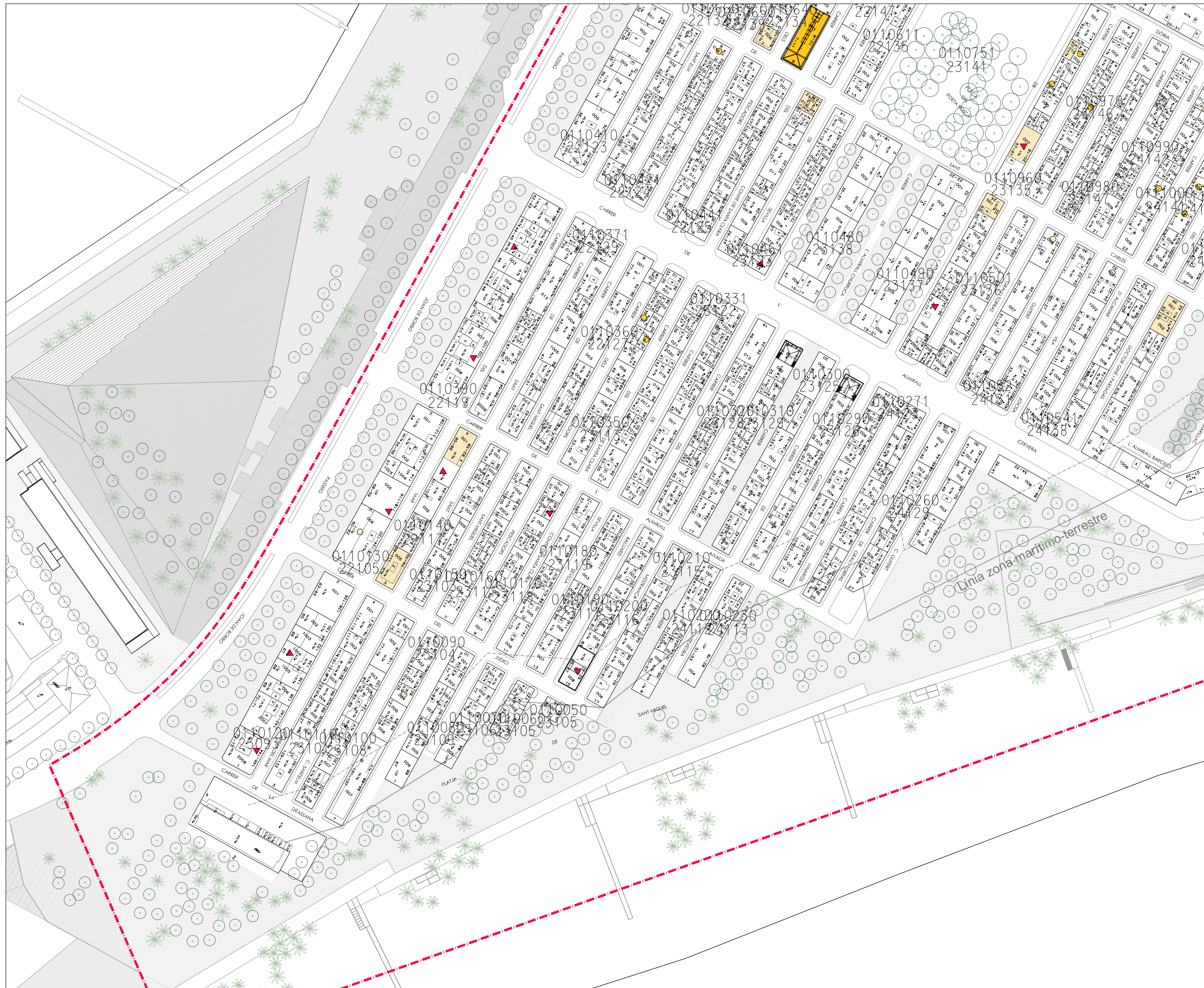
▲ ESTACIÓ TRANSFORMADORA SITUADA A PLANTA BAIXA D'EDIFICI



març 2008  
 escala Din A3: 1:1500

**B01.2**

ÀREA URBANA:  
 parcel·lari i patrimoni



EDIFICIS INCLOSOS EN EL CATÀLEG DEL PATRIMONI ARQUITECTÒNIC, HISTÒRIC-ARTÍSTIC DE BARCELONA

**EDIFICIS D'INTERÈS HISTÒRIC I ARQUITECTÒNIC**  
 NIVELL B: Béns culturals d'interès local

**EDIFICIS QUE PRESENTEN ALGUNS ELEMENTS D'INTERÈS ARQUITECTÒNIC**  
 NIVELL C: Béns amb elements d'interès

ESTUDI DE PATRIMONI DE LA BARCELONETA, 2006  
 Maria Jesús Vidal Novàs

- PROPOSTA PROTECCIÓ NIVELL B
- PROPOSTA PROTECCIÓ NIVELL C

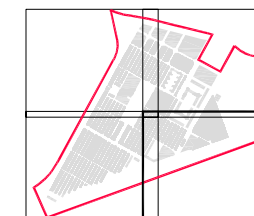
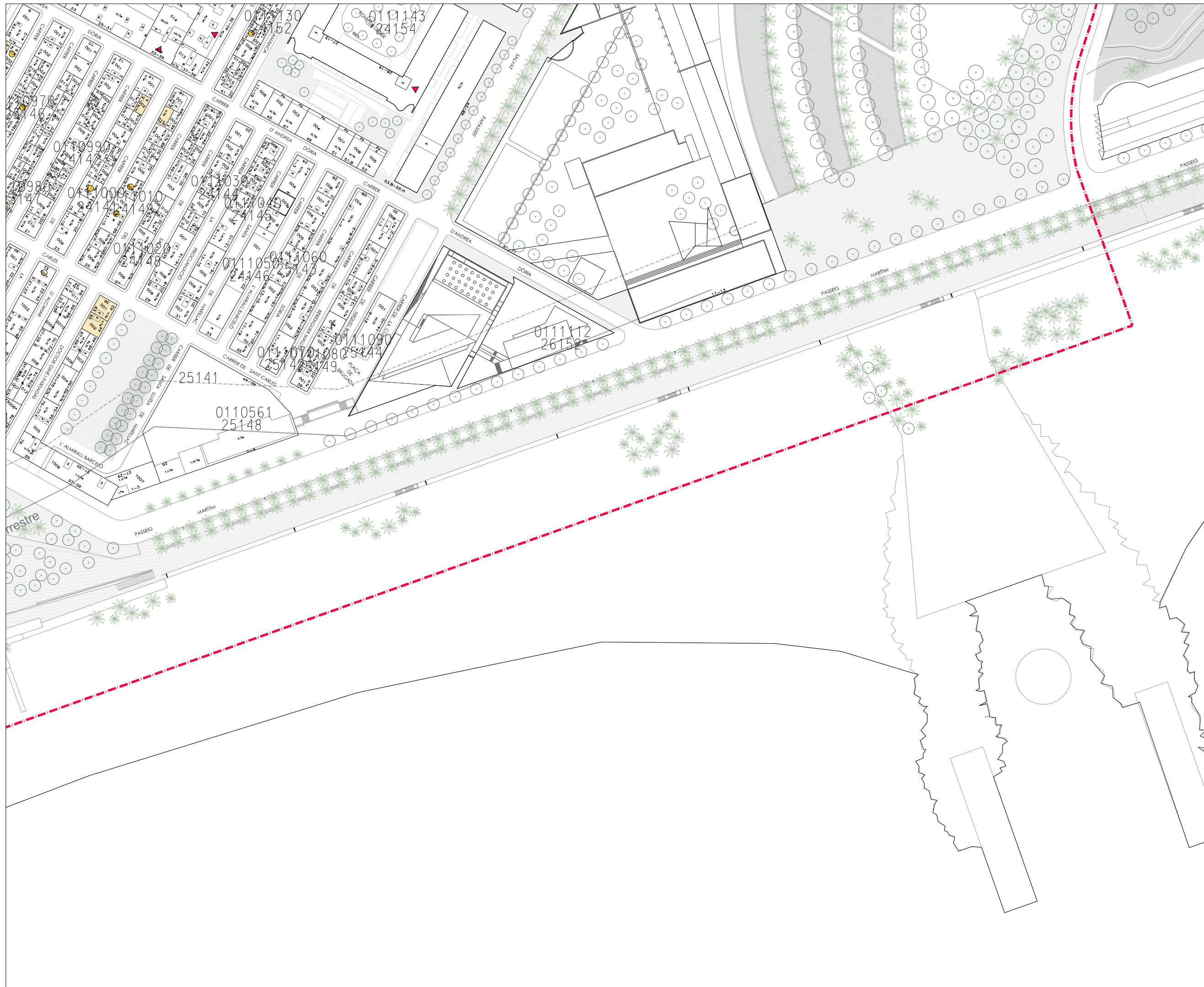
▶ ESTACIÓ TRANSFORMADORA SITUADA A PLANTA BAIXA D'EDIFICI



març 2008  
 escala Din A3: 1:1500


**B01.3**

ÀREA URBANA:  
 parcel·lari i patrimoni





EDIFICIS INCLOSOS EN EL CATÀLEG DEL PATRIMONI ARQUITECTÒNIC, HISTÒRIC-ARTÍSTIC DE BARCELONA

 EDIFICIS D'INTERÈS HISTÒRIC I ARQUITECTÒNIC  
NIVELL B: Béns culturals d'interès local

 EDIFICIS QUE PRESENTEN ALGUNS ELEMENTS D'INTERÈS ARQUITECTÒNIC  
NIVELL C: Béns amb elements d'interès

ESTUDI DE PATRIMONI DE LA BARCELONETA, 2006  
Maria Jesús Vidal Novás

 PROPOSTA PROTECCIÓ NIVELL B  
 PROPOSTA PROTECCIÓ NIVELL C

 ESTACIÓ TRANSFORMADORA SITUADA A PLANTA BAIXA D'EDIFICI



març 2008  
escala Din A3: 1:1500

**B01.4**

ÀREA URBANA:  
parcel·lari i patrimoni



- SISTEMES**
- 1a SISTEMA PORTUARI I FRONT MARÍTIM
  - 1b SISTEMA PORTUARI SECTOR D'ENTORN PORTUARI
  - 1c SISTEMA PORTUARI SECTOR 2
  - 5c XARXA VIÀRIA VIES CIVIQUES
- PARCS I JARDINS**
- 6a ACTUALS DE CARÀCTER LOCAL
  - 6b DE NOVA CREACIÓ DE CARÀCTER LOCAL
- EQUIPAMENTS COMUNITARIS**
- 7a ACTUALS DE CARÀCTER LOCAL
  - 7b DE NOVA CREACIÓ DE CARÀCTER LOCAL
  - 7c ACTUALS I DE NOVA CREACIÓ A NIVELL METROPOLITÀ
  - 7d SECTOR BALNEARI DE SANT SEBASTIÀ
- ZONES DE REMODELACIÓ FÍSICA (14)**
- A1.2.3 ORDENACIÓ EN IL·LA TRADICIONAL
  - B1 ORDENACIÓ EN IL·LA LINEAL
  - C1.2 IL·LA SINGULAR
  - D1.2.3.4 ORDENACIÓ EN IL·LA TANCADA
  - E1 ORDENACIÓ EN IL·LA AMB PASSATGE
  - F1 ORDENACIÓ EN IL·LA OBERTA
  - G1.2.3.4.5 DE NOVA ORDENACIÓ
- ZONES D'ORDENACIÓ VOLUMÈTRICA ESPECÍFICA (18)**
- 18b ÀREA DE REMODELATGE

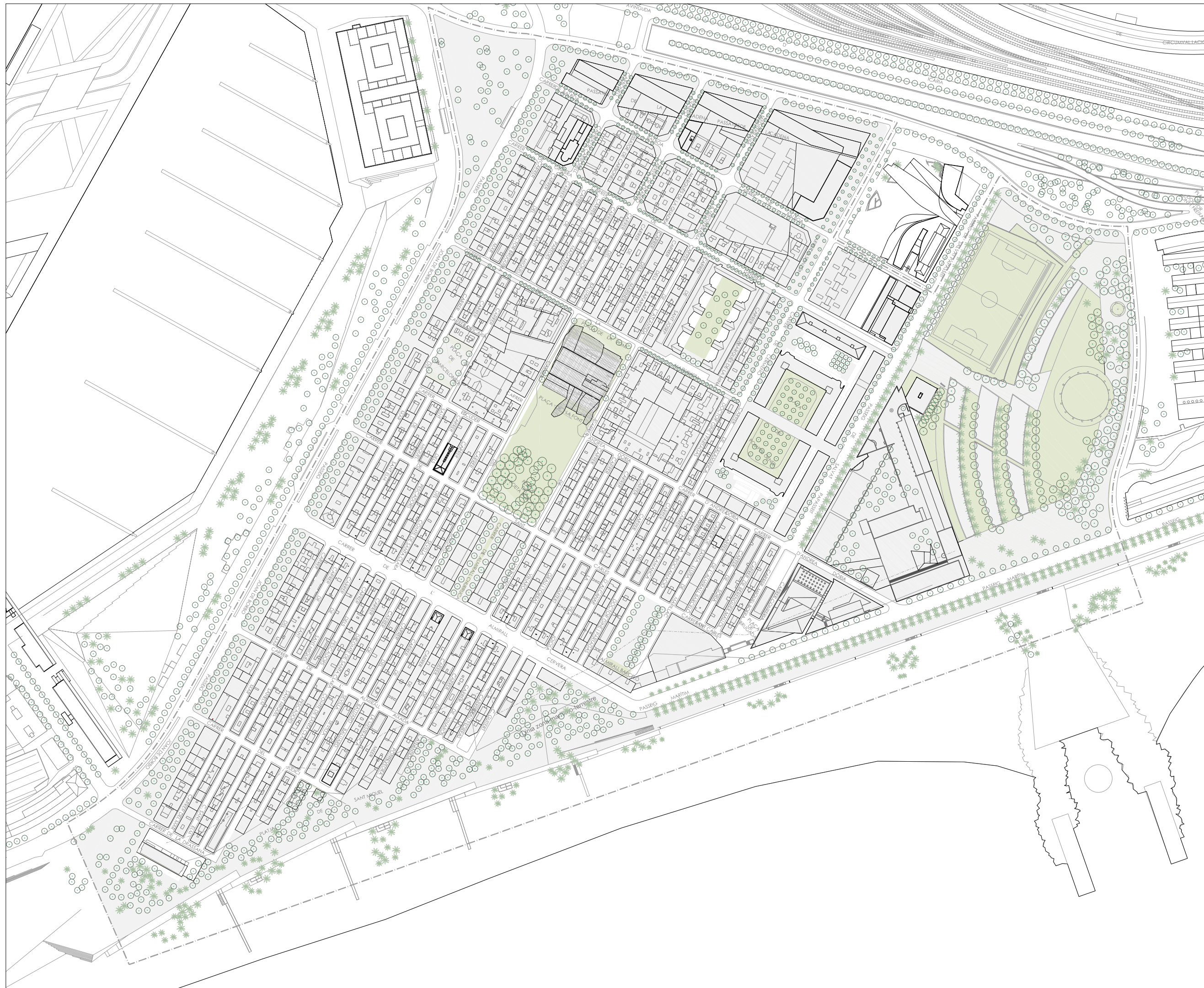


març 2008  
 escala Din A3: 1:3000

**B02**

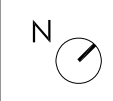
ÀREA URBANA:  
 planejament vigent

**PROJECTE D'INTERVENCIÓ INTEGRAL DEL BARRI DE LA BARCELONETA (Ciutat Vella)**  
 Llei 2/2004 de 4 de juny, de millora de barris, àrees urbanes i vil·les que requereixen una atenció especial



ZONES VERDES PREVISTES EN EL PLANEJAMENT

- EXECUTADES
- PER EXECUTAR



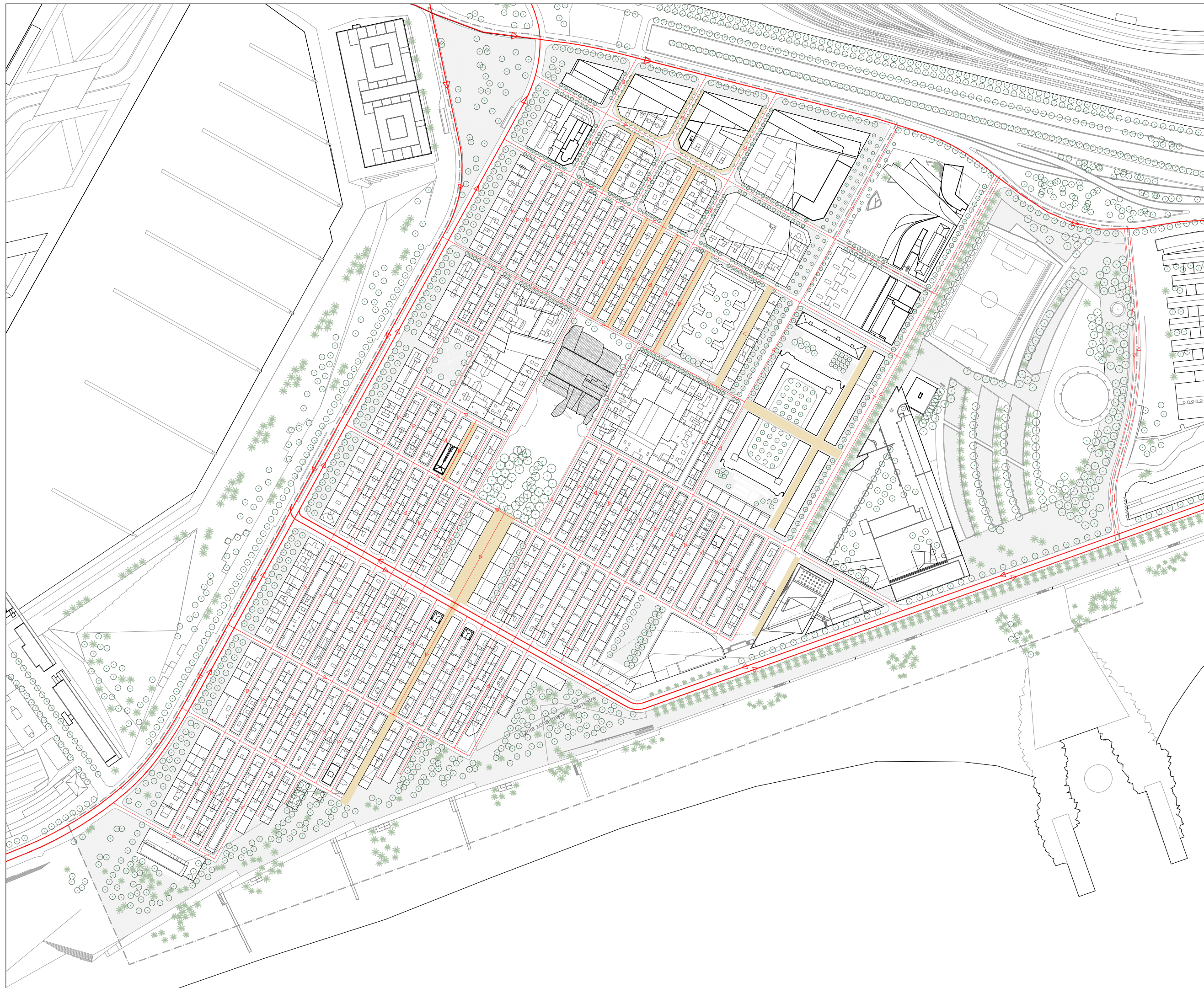
març 2008  
 escala Din A3: 1:3000

**B03**

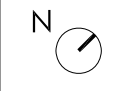
ÀREA URBANA:  
 zones verdes







- VIA PRINCIPAL
- VIA SECUNDÀRIA
- PAVIMENT A NIVELL






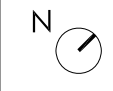
març 2008  
 escala Din A3: 1:3000

**B05**

ÀREA URBANA:  
 xarxa viària



-  ESTACIÓ DE METRO
-  PARADA D'AUTOBÚS
-  TRAJECTES D'AUTOBUSOS
- TMB:
- LÍNIES 17 36 39 40 45
- 57 59 64 157
- NIT BUS NO N6 NB
-  PARADA DE TAXIS
-  APARCAMENT PÚBLIC
-  ESTACIÓ DE BICING
-  TELEFÈRIC



març 2008  
 escala Din A3: 1:3000

**B06**

ÀREA URBANA:  
 transport públic









## INTRODUCCIÓ

De l'informe sociodemogràfic que acompanya el projecte, se'n desprèn com a conclusió que a la Barceloneta existeixen col·lectius amb un perfil d'elevada vulnerabilitat, i grups de persones que es troben en situacions de pobresa i en perill d'exclusió social, per a les quals una intervenció de caràcter integral en el barri pot esdevenir una oportunitat real de fer front els seus problemes i millorar d'aquesta manera les seves condicions de vida.

El Projecte d'Intervenció Integral es planteja com a marc de concertació per a les actuacions de millora urbana i com oportunitat per dotar al barri dels espais de treball transversal tècnic, i de participació necessaris per millorar les condicions de vida dels col·lectius més vulnerables, i de la població en general.

Actualment s'està treballant en l'anàlisi urbanístic de la Barceloneta, del que s'avancen unes primeres línies de treball:

La identitat a través de la cartografia històrica:

- La Barceloneta és una nova fundació, no es recolza en cap estructura urbana, és una operació aïllada sense límits, en mig d'una explanada i sobre terrenys de replè, guanyats al mar. La Barceloneta necessita d'un règim especial i d'un tractament específic

- Les dimensions de les cases i la doble pertinença a l'espai públic (a dos fronts viaris) d'accés la fan diferent, hereva d'una lògica militar més que urbana.

Model i realitat:

- Les fileres de cases no són un bloc, ni una illa, formen una successió de cases alineades. També es caracteritza per la seva simetria amb un parcel·lari de dues façanes.

Forma i estructura:

- La parcel·la de mig (8,40x8,40) és la unitat de referència a respectar, però també cal pensar en la relació amb la filera i amb la repetició de fileres com a arguments identitaris. Cal pensar en les subdivisions i agregacions que s'han produït a partir d'aquesta unitat.

- Posar en valor les escales intermitges. Entre la casa (o la filera) i el barri existeixen escales intermitges que cal definir, respectar i utilitzar en posteriors actuacions i/o gestions.

El tot i les parts

- És bo també pensar en potenciar les relacions amb els seus límits: El pla de terra precisa d'un tractament adequat i unitari, que el diferenciï de la resta de la ciutat i que identifiqui el barri a través de la pavimentació, del terra que es trepitja.

- Gran part de l'espai viari públic entre fileres, ha estat domesticat com una perllongació de l'espai

<b>C0</b>	<b>INTRODUCCIÓ</b>	pàg. 39
<b>C1</b>	<b>ESTRATÈGIA I PRIORITATS</b>	pàg. 40
<b>C2</b>	<b>FORMA DE GESTIÓ DE LA PROPOSTA D'ACTUACIÓ</b>	pàg. 44
<b>C3</b>	<b>REVISIÓ DELS RESULTATS DE L'ACTUACIÓ</b>	pàg. 45
<b>C4</b>	<b>VALORACIÓ DELS REQUERIMENTS DE CONTINUITAT I MANTENIMENT</b>	45 pàg.
<b>C5</b>	<b>CALENDARI DE DESPLEGAMENT DEL PROJECTE</b>	pàg. 45
<b>C6</b>	<b>ASPECTES FINANCERS</b>	pàg. 45
<b>C7</b>	<b>COOPERACIÓ</b>	pàg. 46
<b>C8</b>	<b>ALTRES INTERVENCIONS PÚBLIQUES EN EL MATEIX ÀMBIT</b>	pàg. 47
<b>C9</b>	<b>DETALL D'ACTUACIONS CONCRETES</b>	pàg. 52



lliure privat, té per tant atributs orgànics per part de la col·lectivitat i explica l'ambient de semiprivacitat que caracteritza al barri en aquests carrers.

- Jerarquització, senyalització i identitat dels diferents carrers en ordre a la seva continuïtat i orientació. Reflex del traçat intern en els entorns del barri. A la Barceloneta els carrers "no són públics", l'alineació no defineix els límits entre sol privat i públic, i cada cantonada és un espai de trobada.

- L'espai entre fileres de cases tradicionals és un espai molt domèstic en planta baixa o carrer, però també és un espai en altura que té una atmosfera diversa. El tractament de la filera no pot ser individualitzat ja que no és un element urbà que ens porti relacions d'urbanitat.

- Hi ha un carrer domèstic, prolongació de la casa en planta baixa i en planta principal; i hi ha un carrer de trobada, la cantonada, el tester de les fileres o els carrers transversals. És un barri ben dotat d'aparcaments públics en el seu perímetre (pensats pels visitants del barri), que destinats parcialment pels residents, permet pensar en una trama de carrers fàcilment peatonitzable. En general l'ús del vehicle és molt minso per la quantitat de carrer existent. Per altra banda la capacitat d'aparcament al carrer és escassa. No obstant l'existència de vehicles aparcats fa molt difícil el trànsit peatonal pel mateix. Es pot organitzar el trànsit rodat i peatonal, i acomodar una pavimentació específica.

Casa, filera i unitats de projecte

- Jerarquia de carrers, unitats de gestió/unitats de participació directa, agrupacions de les intensitats dels quarts de casa, règim de propietat, tipologies de parcel·la... són les variables que fan que la proposta sigui molt més individualitzada i que l'encert de l'agrupació esdevingui la principal preocupació.

- Cal concebre el dret a l'habitatge com un dret social i d'assistència. Al jove, a la gent gran o a la gent necessitada. En aquest sentit la Barceloneta pot esdevenir un exemple d'espai on encara podria dominar el valor d'ús de l'habitatge per sobre del seu valor de renda. Estudiar la solidaritat entre cases amb diferents problemàtiques i la compatibilitat entre fileres i carrers per poder acostar-nos a la definició d'unes tipologies de casos i problemes. Aquesta casuística serà possible en l'aprofundiment de les unitats de projecte que hauran de sortir de l'estudi minuciós posterior

- L'edificació tradicional i els seus posteriors aprofitaments i ampliacions requereixen un tractament específic. Cal patrimonialitzar el procés evolutiu de la casa. Cal protegir els edificis tenint en compte la història que ens expliquen.

- Es fa necessària la gestió social o col·lectiva de l'habitatge i de la seva rehabilitació. El quart de casa s'ha de prendre com un bé patrimonial i un servei positiu a Barcelona, en el qual la Barceloneta està especialitzada.

- Havent observat que la relació superfície construïda / habitant en cada un dels sectors de la Barceloneta està dins dels paràmetres acceptables, deixa de ser preocupant la relació de superfície construïda / habitatge en tot el barri.

## C1 ESTRATÈGIA I PRIORITATS

### Finalitat del projecte:

El Projecte d'Intervenció integral de la Barceloneta es planteja com a finalitat la rehabilitació i millora urbana del barri (social, urbanística i econòmica) establint els mecanismes necessaris per a la implicació del veïnat i la incorporació de consideracions ambientals en el procés.

Així mateix donar continuïtat a l'impuls que s'ha vingut realitzant des de fa uns anys des de l'Ajuntament de Barcelona, per a la millora dels barris de la Ciutat pel que fa a la qualitat dels espais urbans, equipaments i serveis a disposició de la població, elements tècnics de la funció residencial, buscant la cohesió social, la qualitat mediambiental i la dinamització comercial.

### Objectius generals:

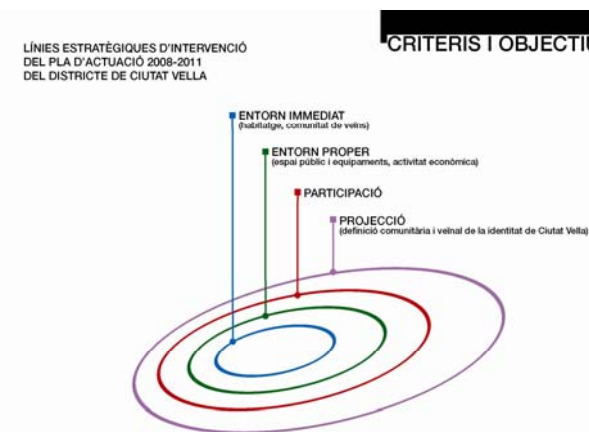
Objectius que es refereixen a les línies estratègiques d'intervenció del Programa d'actuació municipal de Barcelona 2008-2011 que a continuació es relacionen, i que recullen les prioritats de govern per l'equitat, la cohesió, la convivència i el benestar, la proximitat a la gent i el territori, el diàleg i la qualitat com a valors col·lectius per a tothom sense exclusions.

### LÍNIES ESTRATÈGIQUES D'INTERVENCIÓ DEL PLA D'ACTUACIÓ 2008-2011 DEL DISTRICTE DE CIUTAT VELLA:

L'objectiu troncal del mandat 2008-2011 és la millora de la qualitat de vida dels veïns i veïnes de Ciutat Vella, que són l'eix de totes les actuacions que es proposen. Partint doncs d'aquest veí / veïna que és, també, el principal usuari dels serveis d'aquesta administració, s'han definit els següents quatre cercles concèntrics com a línies d'actuació i que són:

1. Entorn immediat (habitatge, comunitat de veïns)
2. Entorn proper (espai públic i equipaments, activitat econòmica)
3. Participació
4. Projecció (definició comunitària i veïnal de la identitat de Ciutat Vella)

Aquestes quatre línies estratègiques d'intervenció comprenen les condicions i els àmbits següents:



#### 1. Les condicions de l'entorn immediat

- L'accés a l'habitatge.
- Noves eines d'intervenció en la protecció de l'habitatge.
- Millora de les condicions d'elements comuns i capacitats de les comunitats de veïns.
- Vetllar per unes condicions dignes dels habitatges.
- Millorar la interlocució entre administració i ciutadans, anàlisi i revisió de circuits i processos interns.

## 2. Les condicions de l'entorn proper

- Convivència, cohesió social, prevenció i seguretat
- La qualitat de l'espai públic: urbanisme, manteniment i mobilitat
- Comerç, activitat econòmica i ocupació
- Elaboració del nou pla d'usos
- La millora de les relacions, teixint el barri amb espais de trobada i creixement:
- Equipaments
- Educació
- Salut comunitària
- Cultura
- Esport
- Lleure
- Els grups vulnerables: gent gran, infància i joventut, dona, persones nouvingudes, persones amb discapacitats.
- El medi ambient

## 3. Millora de la participació comunitària

- La potenciació dels òrgans de participació, extensió de la democràcia participativa.
- Millorar la comunicació i la interacció entre ciutadania i administració.
- Reforç de noves complicitats veïnals al nivell més proper de carrers i places, per tal que un espai públic concret esdevingui referent comú i confluent dels veïns que hi confronten.

## 4. Protagonitzar la projecció de Ciutat Vella i fomentar la visibilitat de les seves realitats

- Elaborar una estratègia que inclogui un pla de comunicació en xarxa que fomenti la presència de les iniciatives comunitàries als mitjans de comunicació i que augmenti la visibilitat de les diferents entitats i persones que conformen la xarxa social del territori.
- Mantenir la presència al canal de comunicació de les actuacions que es fan al Districte potenciant la diversitat de portaveus i interlocutors, cercant noves vies de transmissió de les notícies de Ciutat Vella.

### Objectius específics del Projecte d'intervenció Integral de la Barceloneta:

En el desenvolupament dels objectius generals i d'acord amb les conclusions de l'Informe socioeconòmic del barri es concreten els següents objectius específics:

#### 1. Habitabilitat (entorn immediat)

- Millora de l'accessibilitat (física i econòmica), amb especial atenció a la gent gran i als col·lectius desfavorits.
- Creació de comunitats d'habitatge, compromisos (drets i deures) de les veïnes i veïns, administradors i propietat en relació amb l'habitatge. Valorització de bones pràctiques de veïnatge.
- Definició de l'habitatge (programa funcional) mínim del barri Barceloneta.

#### 2. Urbanitat i procomú (entorn proper)

##### 2.1. Millora de l'espai públic

- Estudi de la nova urbanització per al barri, amb incorporació de nous usos i funcions de l'espai viari.
- Millores en l'ús de l'espai públic.

##### 2.2. Millora dels equipaments i serveis urbans

- Redefinició dels espais dotacionals existents
- Definició i localització de les noves dotacions, en funció del col·lectiu i les seves necessitats
- Creació d'una àrea de centralitat dins el barri (usos de les plantes baixes i els carrers)

##### 2.3 Valorització del patrimoni material i immaterial de la Barceloneta

- Identificació i protecció del patrimoni material i immaterial
- Posar en valor el patrimoni cultural i la identitat del barri. cultura popular, festes i tradicions
- Recuperació de la memòria històrica
- Reconeixement d'espais de creació

##### 2.4. Millora ambiental

- Millora de l'eficiència energètica del parc construït.
- Millora de xarxes i sistemes urbans
- Millora de l'habitabilitat, usos i gestió de l'espai públic
- Consideració a la biodiversitat urbana: vida animal i vegetal

##### 2.5. Dinamització social i econòmica

- Millora de les condicions de vida des col·lectius més vulnerables.
- Millora de les condicions de vida de les dones del barri: avies, immigrants, mares amb fills al seu càrrec.
- Posada en valor de les pràctiques de bon veïnatge. Reconeixement de les xarxes informals de suport i ajuda mútua.
- Millora del nivell formatiu de la població, i foment de l'autoocupació. Creació de noves oportunitats d'ocupació per al veïnat en relació amb la millora urbana de barri i amb la Nova Llei de Serveis socials.

### 3. Participació del veïnat i xarxes del barri en el procés de millora urbana (participació)

- Dotació de mecanismes i espais per a la participació.
- Establiment d'espai per al treball tècnic transversal. I coordinació de l'acció pública al barri.
- Recuperació de la confiança del veïnat en l'acció pública i entre entitats.

### 4. Millorar les relació del barri amb els territoris de l'entorn (projecció).

- Identificació dels diferents territoris del barri, dels seus límits en relació amb els projectes de districte i de ciutat. Traba del la trama i els espais públics i de relació amb els equipaments del barri amb els territoris de l'entorn.
- Projecció del barri a l'exterior, a partir dels valors identitaris i culturals del barri.

Per assolir els objectius específics del Projecte d'intervenció integral es defineixen 5 àmbits de treball, que es relacionen seguidament amb els camps d'actuació:

1. habitabilitat
2. millora de l'espai públic
3. procomú i cultura
4. millora ambiental
5. dinamització social i econòmica

Així mateix, amb l'objectiu desplegar en el barri les actuacions programades amb participació i concurrència dels agents del Projecte **es defineixen 3 eines bàsiques:**

### 1. Taller Barceloneta

- Espai de treball tècnic transversal i de concertació, desenvolupament del pla de participació.
- Definició i gestió del sistema d'informació.
- Constitució de la xarxa de suport de la Barceloneta.
- Espai on es podran desenvolupar, en relació amb el pla de participació i l'execució del PII, les jornades, tallers, debats i documents que es determinin necessaris per la bona marxa del Projecte.

### 2. Pla de participació

- Definició, amb participació dels agents, el procés a desenvolupar durant els quatre anys de durada del Projecte d'Intervenció Integral, en funció dels àmbits d'actuació.
- Definició dels canals i els mecanismes per a possibilitar la participació de la ciutadania i dels altres agents.
- Integració dels programes específics per a la participació de les dones en el procés.

### 3. Oficina Tècnica de la Barceloneta

Direcció tècnica del Projecte d'Intervenció Integral:

- Gestió de les actuacions del Projecte d'Intervenció Integral.
- Gestió dels programes d'habitatge.
- Referent tècnic de Participació.

Tant els àmbits com les eines constitueixen les actuacions del Projecte d'Intervenció Integral. Les actuacions susceptibles de finançament s'agrupen en els 8 camps tal com defineix la Llei de Barris. Aquelles actuacions que per la seva naturalesa no són finançables es detallen en l'apartat 8 d'aquest document.

(Nota: Aquest apartat es complementa amb l'Annex 3: Dossier Participació, Abril 2007)

### CAMP 1: Millora de l'espai públic i dotació d'espais verds

**Àmbit de treball 2** millora de l'espai públic, centrat en l'estudi de la nova urbanització per al barri, amb incorporació de nous usos i funcions de l'espai viari, i en les millores en l'ús de l'espai públic.

Objectius:

. Optimitzar els espais lliures existents, en aquesta línia es proposen intervencions a: pl. Pompeu Gener, pl. de la Maquinista, pl. Antoni Genescà, pl. del Llagut, pl. Hilari Salvadó i al parc de la Barceloneta.

. Identificar les "portes d'accés" a la Barceloneta, específicament aquelles vinculades a la memòria històrica i com a punt de trobada per l'execució d'itineraris-eixos cívics, que passant per la Plaça Poeta Boscà, centre geogràfic del barri, estructurin i reforcin l'espai públic dels carrers i les places de la Barceloneta.

. Suport a l'activitat residencial i econòmica amb la urbanització d'un conjunt de carrers d'acord amb el Pla de Mobilitat, ampliant-se l'espai dedicat als vianants, un impacte important en la millora de la qualitat de vida dels residents i l'activitat econòmica.

. Millora de la mobilitat a l'interior del barri de la Barceloneta derivada de l'Estudi de Mobilitat (veure actuació no finançables), amb definició de recintes prioritant els vianants davant els vehicles i

vinculant la xarxa viària bàsica amb els aparcaments dissuasoris.

. Actuació específica a la plaça Hilari Salvadó amb el doble objectiu de relacionar el passeig marítim elevat per sobre de la cota de referència de la plaça i el barri, i vincular la seva nova formalització al nou conjunt escolar Mediterrània (veure actuacions no finançables).

### CAMP 2: Rehabilitació i equipament dels elements col·lectius dels edificis

**Àmbit de treball 1** habitabilitat, centrat en la millora de l'accessibilitat física dels habitatges, i la millora de les condicions constructives del parc d'habitatges.

. Atès que un dels objectius del Camp 2 és el foment públic de la rehabilitació privada, cal articular les ajudes sobre els elements col·lectius dels edificis.

Objectius:

. Establir unes bases sòlides tant de foment com de gestió dels ajuts per a l'oficina d'habitatge descentralitzada que operarà a la Barceloneta com objectiu prioritari per la seva millora residencial: A la Barceloneta és molt costosa la rehabilitació d'edificis tan antics i sovint, la configuració d'aquests edificis dificulta la seva recuperació. Els ajuts a la rehabilitació d'elements comuns d'edificis privats es dedicaran preferentment a la instal·lació d'ascensors i a façanes i altres elements comuns dels edificis definint conjunts urbans de valor històric-artístic afegit.

. Incidir en tots aquells aspectes que permetin recuperar la memòria històrica del barri i l'expressió d'una identitat pròpia, tant en relació a la preservació dels elements que defineixen el seu paisatge urbà com al seu paper en el desenvolupament històric de la Barceloneta.

. A la Barceloneta és molt costosa la rehabilitació d'edificis tan antics i sovint, la configuració d'aquests edificis dificulta la seva recuperació. Els ajuts a la rehabilitació d'elements comuns d'edificis privats es dedicaran preferentment a la instal·lació d'ascensors i a façanes i altres elements comuns dels edificis definint conjunts urbans de valor històric-artístic afegit.

### CAMP 3: Provisió d'equipaments per a l'ús col·lectiu

**Àmbit de treball 2** millora dels equipaments i serveis urbans, centrat en la redefinició dels espais dotacionals existents, definició i localització de les noves dotacions, en funció del col·lectiu i les seves necessitats, i la creació d'una àrea de centralitat dins el barri (usos de les plantes baixes i els carrers).

Objectius:

. La identificació i correlació de l'espai públic amb els equipaments és una realitat en aquest projecte amb les actuacions com l'escola bressol Mediterrània amb la plaça Hilari Salvadó, la finalització de la rehabilitació i posta en marxa de la totalitat de l'edifici històric anomenat "La Fraternitat" com a biblioteca, amb l'adquisició primer dels seus baixos i la posterior adequació. En aquesta línia es presenta una actuació en els porxos de la platja de la Barceloneta construïts a la segona fase de remodelació del Passeig Marítim a l'any 2000. Finalment, les propostes d'actuacions en equipaments es complementen amb l'adequació de la Sala Carmen Amaya al Centre Cívic Barceloneta, i la cobertura i arregament de les pistes esportives exteriors del conjunt escolar de la Maquinista.

. Tanmateix es proposa la recuperació de locals ubicats en plantes baixes de l'edificació existent ocupats actualment per estacions transformadores. Es tracta de poder continuar amb el procés d'identificació i correlació edificació i espai públic, donant una alternativa a les infraestructures elèctriques existent que permeti alliberar els locals ocupats actualment per estacions transformadores en els baixos dels edificis.

. Per últim destacar en aquest camp, una actuació cabdal d'aquest projecte d'intervenció integral com és la dotació d'un fons per l'adquisició de sostre per ús social i equipaments. La Barceloneta requereix d'una intervenció pública decidida per adaptar-la a les necessitats contemporànies del parc edificat existent. El desenvolupament d'aquesta actuació significarà actuar puntualment d'acord amb la Llei 2/2004 de 4 de juny, que ha vehiculat aquestes actuacions i ha aportat el cofinançament necessari per dur-les a terme per la millora de dotacions d'equipaments i serveis d'acord amb els objectius de la MPGM en curs d'aprovació.

. El nou marc normatiu en matèria d'urbanisme i habitatge, vol donar un pas endavant per tal de definir noves accions que reforcin les polítiques socials. En aquest marc, l'exercici del dret de tanteig i retracte ha de tenir un caràcter puntual i estratègic, que signifiqui una ferma resposta pública a disfuncionalitats pròpies del mercat lliure, en els sentit de garantir que l'esforç de les administracions en ajuts específics vagi en benefici del col·lectiu ciutadà.

#### CAMP 4: Incorporació de les tecnologies de la informació en els edificis

. Impulsar la xarxa municipal de telecomunicacions en els nous equipaments amb prestació de serveis innovadors amb l'objectiu de crear sinergies associades a l'ús quotidià d'aquests equipaments que permetin la implantació d'altres serveis complementaris que requereixen el suport de les noves tecnologies. És el cas de les dues actuacions plantejades amb el subministrament i posta en servei d'una xarxa de comunicacions wifi, i la dotació tecnològica del local Taller Barceloneta i l'Oficina Tècnica del projecte.

#### CAMP 5: Foment de la sostenibilitat dels desenvolupament urbà

**Àmbit de treball 4** millora ambiental, incorpora la millora de l'eficiència energètica del parc construït, la millora de xarxes i sistemes urbans, la millora de l'habitabilitat, usos i gestió de l'espai públic, i la consideració a la biodiversitat urbana: vida animal i vegetal

Objectius:

. Les mesures per treballar la sostenibilitat i el respecte al medi ambient és l'altre eix del projecte a implantar en el conjunt de la Barceloneta. Sostenibilitat mediambiental per aconseguir en el edificis i en l'espai públic millor eficàcia energètica. Específicament aquest camp incorpora un programa de millora ambiental que ens ofereix una oportunitat immillorable des de la diagnosi per fomentar la identitat com a barri amb el seu reconeixement i promoció, un programa que es desenvolupa sota l'impuls d'accions concretades en els programes d'horts comunitaris al Parc de la Barceloneta, reutilització d'aigües residuals per ús no domèstic en equipaments municipals i recollida de residus amb la implementació d'un punt verd.

. Sostenibilitat mediambiental que comporta implantar en el conjunt de la Barceloneta totes les mesures possibles per treballar la sostenibilitat i el respecte al medi ambient, alhora que fomentar la implementació d'energies alternatives tenint cura que la Barceloneta té un gran patrimoni històric, on la modernització dels seus edificis ha de ser compatible a l'hora de treballar per recuperar la memòria històrica del barri i l'expressió d'una identitat pròpia.

. En aquesta línia es proposa d'una banda la instal·lació de plaques solars i fotovoltaïques a dos equipaments municipals. De l'altra la finalització i posta en servei d'un edifici amb una clara voluntat didàctica, edifici original obra de l'arquitecte Josep Domènech i Estapà, i que era destinat a les oficines de l'antiga Fàbrica de Gas de la Barceloneta: la reconversió de l' Antiga Fàbrica del Gas en la "Fabrica del Sol" que té com a objectiu entre d'altres visualitzar el pas d'una vella cultura industrial

cap a una nova visió de l'ús de les tecnologies.

#### CAMP 6: Equitat de gènere en l'ús de l'espai urbà i dels equipaments

**Àmbit de Treball 5** dinamització social i econòmica, es centra en millorar les condicions de vida de les dones del barri: àvies, immigrants, mares amb fills al seu càrrec.

Objectius:

. El risc de situacions d'exclusió social a la Barceloneta ve donat principalment per dos factors: la immigració (per la seva situació socioeconòmica) i l'envelliment de la població (molts dels habitants són gent gran que viu sola i que té o pot tenir situacions de dependència).

Des dels Serveis Personals de territori es portaran a terme:

. Nous programes i activitats d'assessorament i prevenció en matèria de violència de gènere i discriminació de la parella, d'ús social dels espais d'esbarjo, de l'espai públic amb programes destinats a afavorir la integració dels infants de les famílies nouvingudes, o a la creació d'un espai públic de relacions segur, fomentant accions de mediació i voluntariat veïnal.

. Programes i activitats formatives per a dones, algunes d'elles específiques per al col·lectiu de dones immigrades, i també s'establiran uns protocols per detectar i atendre dones que hagin patit violència de gènere.

#### CAMP 7: Desenvolupament de programes que comportin una millora social, urbanística i econòmica del barri

**Àmbit de Treball 5** dinamització social i econòmica, per la millora de les condicions de vida des col·lectius més vulnerables, la posada en valor de les pràctiques de bon veïnatge, i el reconeixement de les xarxes informals de suport i ajuda mútua. Conjuntament amb:

**Àmbit de Treball 3** procomú i cultura, amb Identificació i protecció del patrimoni material i immaterial, posar en valor el patrimoni cultural i la identitat del barri. cultura popular, festes i tradicions, recuperar la memòria històrica, i reconèixer espais de creació.

Objectius:

. A partir de la posada en funcionament de l'Oficina Tècnica, i amb la creació de l'anomenat "Taller Barceloneta" es proposa establir diferents nivells de participació en el procés iniciat en motiu de l'elaboració del projecte d'Intervenció Integral garantint la seva continuïtat.

. D'acord amb la definició de les Unitats de Participació Directa, les UPD seran referents a l'hora d'adreçar informació directa sobre les actuacions relacionades amb l'habitatge i l'entorn més proper. Amb la intervenció amb els veïns i veïnes es proposa la realització d'un treball de mediació comunitària al barri de la Barceloneta amb l'elaboració d'un diagnòstic de la convivència al barri i un pla de treball amb diferents actuacions que permetin dinamitzar la comunitat, prevenir i, en cas necessari, resoldre conflictes veïnals vinculats, en molts casos, a la diversitat cultural i social del barri.

. Cal, dintre dels plans que ajuden a reforçar la cohesió social i la participació, posar èmfasi en els programes dedicats a la infància, l'adolescència i als joves amb atenció a les famílies, on sovint es dona alhora la situació de nouvinguts.

. També es tracta d'adreçar un programa a la millora de les condicions de vida del col·lectiu de la gent gran del barri de la Barceloneta a través de la creació de comunitat, que es concreta en cinc

projectes: "Bon Veinatge", "Millorant la salut de la gent gran", "Banc del temps", Recuperació de la Memòria Històrica de la Barceloneta", i "Horts comunitaris".

. Programes que es veuen reforçats transversalment amb altres específics com: el de dinamització del lleure a l'espai obert, i el de cultura popular.

### CAMP 8: Accessibilitat i supressió de barreres arquitectòniques

**Àmbit de treball 2** millora dels equipaments i serveis urbans, millora de l'accessibilitat amb redefinició dels espais dotacionals existents si s'escau.

. El front del passeig Marítim de la Barceloneta, per la seva configuració morfològica demana una especial atenció en matèria d'accessibilitat i supressió de barreres arquitectòniques. En aquest sentit s'adrecen actuacions específiques en punts neuràlgics com: una nova rampa en el passeig marítim en relació a la platja i la millora de l'accessibilitat del conjunt d'equipaments que hi donen front.

### C2 FORMA DE GESTIÓ DE LA PROPOSTA D'ACTUACIÓ

La implementació del Projecte d'Intervenció Integral es portarà a terme sota la forma de gestió directa municipal per mitjà l'organització descentralitzada.

El projecte serà coordinat per la Regidoria del Districte de Ciutat Vella i la societat municipal Foment Ciutat Vella SA, i en l'execució i seguiment hi estaran implicats els agents del projecte.



La gestió de les actuacions del Projecte d'Intervenció Integral es durà a terme amb la creació específica de l' Oficina Tècnica de la Barceloneta i del Taller Barceloneta.

Les característiques pròpies del parc construït, la situació social i la configuració morfològica i del mercat immobiliari del barri respecte al Districte de Ciutat Vella i al conjunt de la Ciutat, motiven l'anàlisi urbanístic. Aquest treball permet realitzar una primera identificació d'unitats d'actuació que es relacionen amb les Unitats de Participació Directa, i amb les actuacions de dotació i millora dels equipaments, dels espais públics, i de l'habitatge. Les actuacions de millora dels espais públics i dels equipaments seran finançables pel fons de Barris. Les que fan referència a l'habitatge es gestionaran, com les anteriors, des de l'Oficina Tècnica de la Barceloneta, d'acord amb l'Oficina d'Habitatge de Ciutat Vella i amb els programes de Ciutat i de Districte.

El Taller Barceloneta ha de ser l'espai de treball tècnic transversal i de concertació, on es podran

desenvolupar, en relació amb el pla de participació i l'execució del PII, les jornades, tallers, debats i documents que es determinin necessaris per la bona marxa del Projecte.

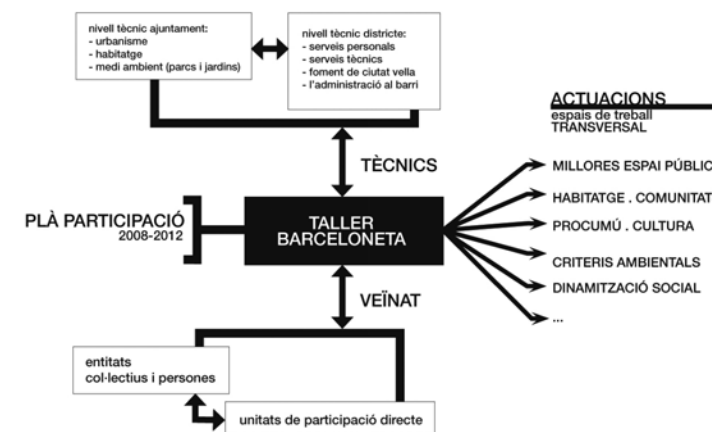
El taller del barri haurà de coordinar els treballs de concreció dels projectes participats, definint, d'acord amb els agents, en cada cas, (els plecs de) les condicions per a la definició i execució dels projectes relacionats.

D'acord amb els treballs d'anàlisi i propostes urbanístiques haurà de definir les fitxes tècniques de cada unitat d'actuació prioritària. Així mateix haurà d'establir els sistema d'informació compartida, en xarxa dels diferents projectes (unitats d'actuació), per sectors.

Per tal de sumar al desenvolupament del projecte als agents externs: experts, universitats, grups de recerca, i d'altres, es constituirà una Xarxa de Suport de la Barceloneta.

**La Oficina Tècnica Barceloneta** assolirà les funcions de direcció tècnica del Pla, planificant i programant les actuacions a dur a terme, incorporant un referent tècnic de Participació, que s'encarregarà de la gestió i execució de les actuacions recollides en el Pla de Participació (manteniment del Projecte de Participació Directa; i Coordinació amb el Taller de Barri).

- Gestió de les actuacions finançables per el fons de barris.
- Gestió (dels programes) d'habitatge (i urbanisme).
- Referent tècnic de participació.



Actuacions inicials:

- Concertació per al desenvolupament de les Actuacions del Projecte d'intervenció integral.
- Registre de solars sense edificar i en condicions d'ús disconforme.
- Delimitació d'àrea de tempteig i retracta.
- Registre de Finques d'actuació prioritària.

Definició de fitxes tècniques per unitats d'actuació considerant:

- . Llicències d'obres i activitats, i expedients relacionats
- . Ajuts i projectes gestionats per l'Oficina d'Habitatge
- . Projectes urbans vinculats
- . Sostre per a us social i equipaments
- . Habitatges i locals buits
- . Unitats de participació directa\_ veïnat
- . Entitats

El projecte restarà adscrit directament a la Regidoria del Districte de Ciutat Vella, garantint la màxima agilitat i jerarquia en la presa de decisions, i per tal de facilitar l'execució i coordinació de les múltiples actuacions sectorials que un projecte d'aquestes característiques ha d'integrar, alhora que garantir la transversalitat de les actuacions proposades a través de les competències directament implicades. Pel que fa a la viabilitat del projecte, aquest s'ha redactat per tal que totes les actuacions puguin ser realitzades en un termini màxim de cinc anys.

(Nota: Aquest apartat es complementa amb l'Annex 3: Dossier Participació, Abril 2007. Elaborat per Straddle 3 constructors)

### **C3 REVISIÓ DELS RESULTATS DE L'ACTUACIÓ**

El conjunt de les actuacions que es proposen vol donar resposta a una realitat que amb els anys s'ha anat empitjorant i que requereix d'una visió que compregui tota la complexitat del fet urbà, social i econòmic.

Les actuacions urbanístiques volen fer de l'espai públic i el seus equipaments, el lloc a on es produeixi la transformació i el canvi de direcció que avui demana la Barceloneta.

La millora de l'entorn urbà, així com tots els programes socials, mediambientals i de treball que es posaran en marxa han de suposar el gir cap a la recuperació de la seva trama històrica.

Les pròpies característiques multidisciplinars dels projectes i el fet de tractar-se d'actuacions que reforcen un procés més ampli i de llarga durada, fa que els mecanismes de valoració d'impacte del conjunt del projecte siguin notablement dispersos i difícilment segregables de les valoracions globals sobre la transformació de la Barceloneta per tot el conjunt de projectes i accions que operen sobre el mateix territori.

Pel que fa als mecanismes d'avaluació, els indicadors de seguiment i realització de cada actuació en concret i ordenats per camps, han de ser els elements de revisió dels resultats del Pla d'Intervenció Integral. És evident que la valoració final només serà acceptable si els indicadors de recuperació urbanística, econòmica i social de la Barceloneta s'acosten a la resta de barris de la Ciutat de Barcelona.

### **C4 VALORACIÓ DELS REQUERIMENTS DE CONTINUÏTAT I MANTENIMENT**

L'Ajuntament de Barcelona compta amb uns recursos econòmics, tècnics i humans que treballen per a la població, per a les empreses i per als equipaments i serveis públics de l'àrea d'intervenció integral. Per tant, la continuïtat i el manteniment del projecte integral que es proposa comptarà amb tot aquest equip i amb aquests recursos humans.

Des de les diferents àrees i serveis municipals, es treballa per la planificació estratègica, la rehabilitació física, la sostenibilitat ambiental, el benestar social i la dinamització econòmica del municipi i la seva àrea d'influència de manera transversal i amb una cooperació contínua i regular. I amb la responsabilitat del posterior manteniment dels diferents serveis i programes que es crearan o posaran en marxa com a conseqüència de l'execució del projecte que és, bàsicament, municipal.

El finançament del manteniment dels nous serveis, equipaments i programes vindran del pressupost propi de les diferents departaments i àrees de l'Ajuntament implicades, així com dels fons públics i privats que es planteja en el quadre de finançament de diferents departaments i serveis de les altres administracions competents.

Cal tenir present que el valor afegit que presenten els recursos humans, tècnics i econòmics dels diferents serveis municipals ja existents actualment, al tenir una col·laboració regular de treball, donen un punt de partida d'execució del projecte integral d'intervenció positiu, realitzable i amb unes possibilitats clares de continuïtat.

### **C5 CALENDARI DE DESPLEGAMENT DEL PROJECTE**

El Taller de la Barceloneta es preveu desenvolupar en cinc fases:

1. Difusió i presentació del Projecte de Reforma Integral i constitució del Taller de la Barceloneta
2. Definició i redacció del Pla de Participació
3. Concreció i vinculació dels processos participatius a actuacions concretes
4. Desplegament dels programes i espais de participació i implementació de les actuacions del Pla de Participació
5. Seguiment i avaluació

Altrament, el calendari de desplegament dels programes socials i econòmics té una temporalització diversa, segons la disponibilitat d'espais físics i segons el seu abast. Existeixen actuacions que es desenvolupen des d'un inici (tant si es disposa de l'espai on s'han d'ubicar com no) i d'altres, que s'implementen només quan s'hagi construït aquest espai. El desenvolupament d'aquestes, per tant, es distribueix durant els 5 anys, tal com el calendari de desplegament del projecte concreta en el quadre annex A.2.

### **C6 ASPECTES FINANCERS**

Sense perjudici de l'avaluació més detallada que es recull en les fitxes corresponents a les diferents actuacions que componen el projecte, el cost global del mateix se situa en vint milions d'euros (20.000.000 €). D'aquests, el 50% serà finançat pel Fons de la Llei anterior, el 46,56 %, nou milions tres-cents dotze mil cinc-cents euros (9.312.500€) per l'Ajuntament i, la resta, el 3,44 % (687.500€) per altres fons no públics.

El pressupost total es distribueix en actuacions en els següents camps: Camp 1: Millora de l'espai públic i dotació d'espais verd; Camp 2: Rehabilitació i equipament dels elements col·lectius dels edificis; Camp 3: Provisió d'equipaments per a l'ús col·lectiu; Camp 4: Incorporació de les tecnologies de la informació en els edificis; Camp 5: Foment de la sostenibilitat del desenvolupament urbà; Camp 6: Equitat de gènere en l'ús de l'espai urbà i dels equipaments; Camp 7: Programes per a la millora social, urbanística i econòmica; Camp 8: Accessibilitat i supressió de barreres arquitectòniques. El desglossament per actuacions consta en els quadres resum.

Donades les necessitats de l'àrea delimitada la importància i l'abast del projecte que es presenta, depassa en algunes de les seves actuacions, allò que s'ha determinat com a actuació finançable en la Llei 2/2004, de 4 de juny, de millora de barris, àrees urbanes i viles que requereixen una atenció especial. Cal indicar que fora de l'àmbit dels fons de foment del programa de barris, però com a conseqüència de la intervenció integral que es proposa, es duran a terme altres actuacions complementàries en l'àmbit tal com es detalla en l'apartat C8.

També en el pressupost del projecte s'ha tingut en compte l'increment de l'IPC, en funció del calendari de desplegament que s'ha definit. En base a una previsió d'un 4% anual, s'han considerat els coeficients correctors següents:

any 2008= 100 / any 2009= 104 / any 2010= 108,16 / any 2011= 112,48 / any 2012= 116,98

## C7 COOPERACIÓ

D'acord amb les línies estratègiques exposades, cal assenyalar que els treballs de definició del contingut del Projecte d'Intervenció integral s'inicien amb l'estudi del planejament vigent, i de la documentació de treballs de que es disposa es defineixen el full de ruta per prioritzar els temes a tractar en el desenvolupament del Projecte.

En paral·lel es realitza una primera identificació dels agents relacionats amb una acció pública integral. D'aquest llistat s'identifiquen aquells que seran convocats durant el termini de que es disposa per a la redacció del PII.

S'han realitzat sessions de treball amb els diferents agents, amb l'objectiu d'explicar que és un Projecte d'Intervenció Integral, i posar en valor la oportunitat de que el barri de la Barceloneta es beneficiï d'aquest Programa de Barris. Així mateix, s'ha tractat de implicar als agents en la definició de la diagnosi l'estratègia del Projecte i la concertació de les actuacions del Projecte d'Intervenció Integral. Els Agents implicats durant el termini de redacció del projecte han estat:

- Nivell barri: entitats de veïns
- Nivell tècnic districte: serveis personals  
serveis tècnics  
foment de ciutat vella  
l'administració al barri
- Nivell tècnic ajuntament: urbanisme  
medi ambient (+ parcs i jardins)

El Pla de Participació ha de definir el procés a desenvolupar durant els quatre anys de durada del Projecte d'Intervenció Integral, establint les unitats d'actuació, així com els canals i els mecanismes per a possibilitar la participació de la ciutadania, i de tots els agents del projecte

El Taller de la Barceloneta articularà la participació ciutadana a partir del desenvolupament dels següents projectes:

A) Definició i redacció del Pla de Participació: Establiment dels objectius i del model de participació a implementar (bases metodològiques, dimensió temàtica, espais participatius i mecanismes d'avaluació).

B) Projecte de Participació Directa: Promoció de la creació de les Unitats Directes de Participació (UPD). Amb l'objectiu de disposar d'interlocutors directes amb la ciutadania es promourà la creació de les UPD en els edificis d'habitatges del barri. L'existència d'aquests referents ha de permetre adreçar informació de manera directa a les persones interessades sobre les actuacions a desenvolupar relacionades amb l'habitatge i amb l'entorn urbà més proper.

C) Projectes participatius puntuals: Espais de participació ciutadana a desenvolupar en la definició de projectes urbanístics de barri, en els quals es promourà la relació i col·laboració entre la ciutadania, els responsables dels serveis i tècnics municipals i amb el suport d'assessors tècnics.

(Nota: Aquest apartat es complementa amb l'Annex 3: Dossier Participació, Abril 2007)



SECTORS I UNITATS D'ACTUACIÓ I GESTIÓ

## C8 ALTRES INTERVENCIIONS PÚBLIQUES EN EL MATEIX ÀMBIT

A banda de les actuacions contemplades en el projecte, des del Pla d'Actuació del Districte de Ciutat Vella i des de diferents Sectors i Ens de l'Ajuntament de Barcelona, ha actuat en els darrers anys en diverses intervencions públiques i té previst que en el mateix període temporal del projecte 2008-2012 es seguiran realitzant actuacions rellevants al territori de La Barceloneta.

### A HABITATGE PÚBLIC:

La situació de l'habitatge a la Barceloneta s'ha caracteritzat per:

- L'encariment desmesurat dels preus dels pisos, seguint la tònica general dels darrers anys, molt per sobre de les pujades dels salaris i de l'IPC, representen un esforç important per les famílies.
- L'existència d'un estoc de pisos on no hi consta ningú empadronat.
- Un important parc d'habitatges degradats al sector històric.
- L'ocupació com a habitatge d'alguns pisos o locals per part de la nova immigració, que no reuneixen condicions exigibles d'habitabilitat, i en alguns casos, l'excés de persones per habitatge.

L'Ajuntament de Barcelona treballa des de l'OFICINA D'HABITATGE per aconseguir que els ciutadans disposin d'un habitatge digne. Per això ha d'intensificar la política d'habitatge, adreçar-la de forma preferent als ciutadans de rendes mitges i baixes i molt especialment a aquells grups de població més vulnerable. En aquesta línia s'han previst les següents actuacions:

### ACTUACIÓ A1: OPERACIÓ HABITATGES PÚBLICS RODALIES:

En el solar de l'antiga estació de Rodalies s'ha previst l'execució d'un edifici destinat a habitatge públic (en fase de redacció del projecte d'obra) amb les següents característiques, inversió estimada i calendari d'execució:



Total superfície construïda: 15.110,92 m<sup>2</sup>  
Nombre total d'habitatges: 150  
Inversió: Patronat Municipal de l'Habitatge, 16.900.000 €  
Calendari: 2009-2011

### ACTUACIÓ A2: MILLORA EN LA GESTIÓ DE L'HABITATGE PÚBLIC (PLA DE L'HABITATGE)

Ciutat Vella disposa d'un parc d'habitatges de propietat pública de 2418 habitatges en règim de lloguer. La rotació d'aquest parc d'habitatges permet pensar en poder disposar, aproximadament, de 50 habitatges per any per a destinar-los a segones ocupacions.

Es proposa Destinar l'habitatge que es quedi lliure per a emergències socials.

Es consideren en situació d'emergència social en matèria d'habitatge les persones d'escassos recursos econòmics que es vegin privades del seu habitatge en virtut de sentència judicial que condemni al desallotjament del seu habitatge habitual. Per persones d'escassos recursos econòmics s'entenen aquelles que els ingressos de la unitat convivencial no superin les 2,5 vegades l'IPREM i, a més, no siguin propietaris o usufructuaris de béns immobles.

També es contempla com emergència social en matèria d'habitatge, sempre que es tracti de persones d'escassos recursos econòmics:

Quan hi hagi menors en condicions higièniques sanitàries o de seguretat inacceptables, comprovades pels tècnics de l'oficina d'habitatge. Dins d'aquests casos es prioritza els que tinguin informe de la DGAIA de retirada dels menors per la insalubritat de l'habitatge.

Quan pateixin greus problemes de salut relacionats amb la situació higiènica sanitària del pis, realitat que haurà d'ésser comprovada pels Serveis Tècnics de l'Oficina d'Habitatge.

En aquest sentit consolidar una "Taula d'adjudicació d'habitatge per emergències socials" que incorpori representants de les administracions propietàries d'habitatges a Ciutat Vella i els Serveis Socials del districte.

### ACTUACIÓ A3: GESTIÓ DE L'HABITATGE PER ENTITATS SOCIALS (PLA DE L'HABITATGE)

Aquest programa permet la participació de les entitats socials del districte en la creació i gestió d'habitatge públic nou tutelat o dotacional. Els habitatges provenen de la rehabilitació de pisos buits en finques rehabilitades o de pisos buits en finques per rehabilitar.

La gestió d'aquests habitatges serà transferida a organitzacions socials a través de convenis de cessió d'ús. Conveni marc amb "un sol món" de Caixa Catalunya, juny 2006.

Principals pactes:

Aportació per "un sol món" del 50% del cost de rehabilitació fins a 200.000€ per a l'arranjament de 13 habitatges.

Ajut a la gestió a l'entitat gestora de l'habitatge de 2.000 € / any, gestionat per Un sol món. (1.200€ conveni un sol món-Generalitat + 800€ un sol món)

- Seguiment de l'activitat del pis d'inclusió
- Finançament de l'assegurança multirisc del pis
- Contractació preferent per a la rehabilitació d'empreses d'inserció laboral.



#### **ACTUACIÓ A4: PROGRAMES DE REHABILITACIÓ A L'INTERIOR DELS HABITATGES (PLA DE L'HABITATGE)**

Línies prioritàries d'actuació en rehabilitació:

Es presenta un programa amb tres línies prioritàries d'incisió en el territori: les actuacions estructurals de gran envergadura, la millora de la mobilitat dins de l'edifici i l'ús racional del cicle de l'aigua.

Aquelles finançables estan contemplades en el Camp 2.

Actuacions en interiors. Nivell d'habitabilitat o adaptar pis.

Aquest Programa d'actuació va dirigit a aquells ajuts adreçats a intervencions que són necessàries per tal d'aconseguir els mínims d'habitabilitat en els habitatges.

De la comprovació del compliment dels nivells mínims d'habitabilitat exigible, es desprèn que encara existeixen, d'una banda, infrahabitatges, i d'altra, una sèrie d'habitatges que necessiten intervencions per aconseguir els mínims exigibles pel decret d'habitabilitat. El nivell de consecució d'aquests mínims va lligat a l'activitat rehabilitadora.

#### **ACTUACIÓ A5: PROGRAMA D'HABITATGE DE NOVA CREACIÓ EN FINQUES DE TITULARITAT PÚBLICA (PLA DE L'HABITATGE)**

Ciutat Vella té un teixit construït consolidat, el que fa difícil disposar de sòl per a la construcció d'habitatge protegit. D'altra banda existeix una demanda de habitatge per a sectors socials amb baixos recursos econòmics i en risc d'exclusió.

El Pla de l'Habitatge Social contempla la incorporació, permetrà disposar de solars i edificis que no han entrat en els processos de nova construcció o rehabilitació i destinar-los a habitatge social.

Concretament a Barceloneta als següents emplaçaments:

c/Ginebra 19-21 .	superfície solar:	211	m2
	superfície sostre	1055	m2
	nº d'habitatges	10	
	cost estimat	896.000€	

c/Ginebra 43 .	superfície solar:	622	m2
	superfície sostre	1100	m2
	nº d'habitatges	10	

Inversió estimada: Patronat Municipal de l'Habitatge, 900.000€  
Calendari 2009-2012

#### **B. SERVEIS SOCIALS**

##### **ACTUACIÓ B1: NOVA ESCOLA D'ADULTS A LA BARCELONETA/ CENTRE DE SERVEIS PERSONALS**

En el solar limitat pels carrers Balboa i Pizarro amb una superfície de 289,30 m<sup>2</sup>, s'està acabant de construir la nova Escola d'Adults. La planta baixa de s'aixeca respecte el nivell del carrer per tal de poder fer una planta semisoterrada. A la planta baixa es situa el centre de serveis personals, mentre que a la planta soterrani hi ha la seu d'algunes entitats del barri, l'accés de les quals es fa per una porta situada a la planta baixa, independent de la resta de l'edifici, que dona al carrer Pizarro. A les plantes superiors hi ha l'escola d'adults, que s'hi accedeix per un vestíbul independent situat a la planta baixa que dona a l'altre carrer, el carrer Balboa.

Superfície construïda seu entitats: 218,05 m<sup>2</sup>  
Superfície construïda centre serveis personals: 245,58 m<sup>2</sup>  
Superfície construïda escola d'adults: 916,19 m<sup>2</sup>  
Total superfície construïda equipament: 1.379,82 m<sup>2</sup>



Inversió: Ajuntament de Barcelona (Foment Ciutat Vella), 1.220.370,63€  
Calendari: 2006-2008

#### **C. TREBALL**

##### **ACTUACIÓ C1 : MILLORA DE L'OCUPACIÓ AL BARRI DE LA BARCELONETA**

Afavorir la inserció laboral entre el col·lectiu de joves i de dones en situació d'atur de la Barceloneta. Millorar la formació i la capacitat professional dels col·lectius amb dificultats d'inserció, i amb nivell d'instrucció.

La població de la Barceloneta presenta una taxa d'atur del 14,1% quatre punts per sobre de la mitjana de la ciutat. El baix nivell educatiu de la població, especialment dels joves, els aboca a una elevada precarietat laboral en continu perill d'exclusió. La dona és un dels col·lectius amb una situació de desigualtat social, la baixa formació, la poca participació en el mercat laboral i una àmplia dedicació a tasques de cura i domèstiques la situen en una situació de fragilitat social. Les actuacions de millora de l'ocupació s'han d'adreçar de manera especial a aquests dos col·lectius.

Contractació de personal tècnic per estudiar les necessitats laborals, ocupacionals i formatives del territori, detectar les necessitats de les empreses i facilitar l'encaix entre els treballadors a la recerca de feina i la demanda de les empreses.

Coordinació d'eines específiques per donar suport a la intermediació laboral i a dispositius d'inserció sociolaboral, fent èmfasi en paliar efectes estructurals dels col·lectius de risc (manca capacitat formativa i cercar estratègies de conciliació familiar i que supleixin la xarxa familiar per afavorir la inserció laboral de les dones del barri).

Programes de formació i qualificació professional

Programes mixtos de formació i treball (escola taller per a joves, i taller d'ocupació per a dones)

Beneficiaris: Aturats del barri de la Barceloneta, especialment el col·lectiu de joves i de dones en situació d'atur i elevat risc social.

Inversió estimada: 135.548 €. Barcelona Activa, Departament de Treball (Generalitat de Catalunya), Programa de Llei de Barris.  
Calendari: 2008-2012

## ACTUACIÓ C2: CICLES FORMATIUS DE MANTENIMENT I REPARACIÓ DE VAIXELLS PER A JOVES

Es proposa com a objectiu l'ampliació de la oferta de cicles formatius oferts pel Consorci del Far i el Consorci d'Educació, a poder ser vinculat a l'oferta educativa de l'IES Joan Salvat Papasseit.

Aquests haurien de ser vinculats als joves del barri de la Barceloneta impartint diversos cicles formatius per tal de garantir una ràpida inserció laboral de tots els alumnes, un cop finalitzats els estudis.

Destaquem que per l'experiència dels cicles formatius d'altres centres (IES Rambla Prim) un 70% dels alumnes estan treballant al cap de tres mesos d'haver finalitzat els estudis.

Inversió: Consorci del Far i Consorci d'Educació  
Calendari: 2009-2012

## E ENSENYAMENT:

### ACTUACIÓ E1: NOVA ESCOLA BRESSOL I CEIP MEDITERRÀNIA

Actualment es troba en fase d'estudi el conjunt escolar de la Mediterrània. Aquest projecte, en fase de redacció s'està treballant des de l'Institut Municipal d'Educació i des de el Departament de Projectes i Obres de Foment de Ciutat Vella. El programa funcional correspon a un Centre d'Ensenyament d'Infantil i Primària una Escola Bressol de dues línies cadascun.

Aquest projecte es relaciona amb l'actuació 1.4: remodelació de la Plaça Hilari Salvadó.

Total superfície construïda equipament: 4.855 m2  
Inversió estimada: 4.855.000 € IMEB. Generalitat de Catalunya.  
Calendari: 2008-2011



## D SANITAT

### ACTUACIÓ D1 : LA SALUT I EL PROJECTE LLEI DE BARRIS A LA BARCELONETA

D'acord amb la definició de l'OMS, el concepte de desigualtat en salut té dimensions morals i ètiques i es refereix a les diferències en salut que són innecessàries, evitables i injustes. La igualtat en salut comportaria que tothom tingués una oportunitat justa d'aconseguir una salut òptima. Barcelona, com a gran nucli urbà, presenta una gran heterogeneïtat social entre diferents zones; n'hi ha que presenten un alt nivell de benestar, i hi ha també nuclis de pobresa i marginalitat.

En els anys 80, el sistema d'informació sanitària de la ciutat es va concentrar a l'estudi dels deu districtes municipals. El de Ciutat Vella va mostrar la major privació socioeconòmica i els pitjors indicadors de salut de la ciutat. En la dècada dels 90 es van començar a estudiar les desigualtats en salut dels 38 barris de la ciutat i, posteriorment, es van descriure les desigualtats en les Àrees Bàsiques de Salut a nivell ecològic, per diferents causes de defunció, d'incidència de malalties, com la SIDA o la tuberculosi, i també per l'embaràs adolescent.

Les polítiques per disminuir les desigualtats en salut

Les aliances generades entre els diferents sectors amb motiu de la implantació de la Llei de Barris creen una situació ideal per a la implantació futura d'intervencions orientades a la millora de la salut pública des d'una orientació multisectorial i de participació comunitària. Així mateix, ofereix la possibilitat de d'avaluar el que s'ha anomenat impacte en salut del projecte.

Inversió sol·licitada: 26.940 €, Generalitat de Catalunya i Agència Salut Pública (Ajuntament de Barcelona)  
Calendari: 2009-2010

## H ALTRES POLÍTIQUES SECTORIALS

### ESPAI PÚBLIC:


#### ACTUACIÓ H1: PLAÇA PAU VILA, ENTORNS PLA DE PALAU I PASSEIG DE CIRCUMVAL·LACIÓ

Es contempla la millora de l'accessibilitat a l'interior del barri de la Barceloneta fent que sigui més permeable a la dinàmica de les àrees urbanes adjacents (barris), i alhora millorar la connectivitat amb els sectors renovats optimitzant els equipaments i repercutint en una millor qualitat de vida urbana. En aquest sentit es presenten oportunitats com:

. La remodelació de l'entorn de l'estació de França (habitatge públic a l'antiga estació de Rodalies), on la plaça Ocata amb els nous espais públics resultants, han de ser espais vertebradors de la reconfiguració de la traça històrica del Rec Comptal que provinent del Casc Antic continuava en direcció a la Barceloneta.

. La plaça Pau Vila ocupant el històric Portal de Mar, espai\_ròtula directament vinculat al Pla de Palau, i espai de continuïtat amb els molls del Port Vell, especialment espai de transició des de el Moll Bosch i Alsina (Moll de la Fusta) en direcció al pg. Circumval·lació i el Parc de la Ciutadella

. De la mateixa manera que la futura Biblioteca Provincial i el Pla Director de la Ciutadella, que entre d'altres accions contempla el trasllat del Zoològic i en conseqüència la recuperació i ampliació del parc. Elements de nova centralitat que han de ser favorables a la dinàmica de les àrees urbanes adjacents, i especialment al barri de la Barceloneta.



#### ACTUACIÓ H2: AMPLIACIÓ DEL PASSEIG MARÍTIM DES DE LA PLAÇA DEL MAR A LA NOVA BOCANA

La construcció de l'aparcament soterrat a l'espai que ocupava el vell edifici de l'aquari de Barcelona al final del passeig Joan de Borbó, va donar lloc a una esplanada que avui s'anomena plaça del Mar. Un espai a l'espera de ser urbanitzat juntament amb el que ha de ser la continuació del passeig Marítim en direcció a la nova bocana, passant entre els darreres del complex esportiu municipal i la platja de Sant Sebastià que li dona nom.

L'àmbit total d'urbanització inclou una superfície de: 28.000 m<sup>2</sup> (plaça del Mar 18.200 m<sup>2</sup>, i continuació pg. Marítim 9.800 m<sup>2</sup>)



Inversió: Port Autònom de Barcelona. 8.400.000 €  
Calendari: 2009-2010

#### ACTUACIÓ H3: REMODELACIÓ PLAÇA POETA BOSCÀ I PLAÇA DE LA FONT

Reurbanització de les places Poeta Boscà i de la Font, conseqüència de la remodelació del mercat i la construcció de l'aparcament soterrani accentuant el caràcter de saló urbà que correspon a aquest espai: ja que les dues places es consideren com una unitat projectual, es manté la tipologia de secció amb voravia i calçada dels carrers que limiten les places (Atlàntida, Baluard, i Sant Carles). Dotació d'arbrat amb rec per degoteig i mobiliari urbà, instal·lacions d'enllumenat i, rehabilitació del clavegueram amb millora de les condicions pel que fa a l'eliminació de barreres arquitectòniques, a la seguretat, a la claredat de la senyalització, i en general a la seva qualitat com a espai urbà.

L'àmbit total d'urbanització inclou una superfície de 9.755 m<sup>2</sup>  
Inversió: Ajuntament de Barcelona (Foment Ciutat Vella). 2.932.500 €  
Calendari: 2007

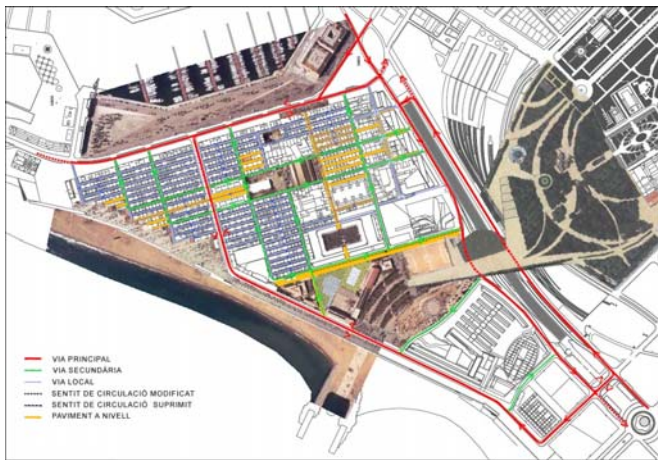


## MOBILITAT:

### ACTUACIÓ H4: PLA DE MOBILITAT DEL BARRI DE LA BARCELONETA

Pla de Mobilitat de la xarxa viària de la Barceloneta amb definició de recintes, amb especial atenció a la trama històrica prioritzant els vianants davant els vehicles i vinculant la xarxa viària bàsica amb aparcament dissuasori. Amb l'objectiu de millorar la seguretat viària mitjançant la conversió en zones de velocitat reduïda.

L'actuació incideix directament en la pacificació del trànsit en els eixos bàsics de connexió i en els diversos aparcaments existents. Es tracta de qualificar els camins cívics i dotar aquests itineraris de les millors condicions pel que fa a l'eliminació de barreres arquitectòniques, a la seguretat, a la claredat de la seva senyalització, i en general a la seva qualitat com a espai urbà.



Ajuntament de Barcelona (Districte Ciutat Vella i Foment Ciutat Vella)  
Calendari: 2009-2012

### ACTUACIÓ H5: GESTIÓ I DISCIPLINA URBANÍSTICA A LA BARCELONETA

Definició d'unitats d'actuació i gestió i concertació d'acord amb la forma de gestió ja descrita en l'apartat C2, per al desenvolupament de les actuacions del projecte d'intervenció integral, en matèria de:

- . Registre de solars sense edificar i en condicions d'ús disconforme.
- . Delimitació d'àrea de tempteig i retracte.
- . Registre de finques d'actuació prioritària.

Els àmbits prioritàris d'actuació en habitatge, segons la informació recollida a l'oficina d'habitatge de la Barceloneta, vincularan els ajuts a la rehabilitació a la finalitat social de l'habitatge, incidint sobre la problemàtica d'habitatge relacionada amb llogaters i situacions de males pràctiques en la gestió i l'ús del parc d'habitatges. D'acord amb el que recull la *Llei pel dret a l'habitatge* en els seus articles:

art 18. habitatge dotacional públic,  
art 20. memòria social,

art 22. de qualitat del parc immobiliari,  
art 25. el llibre de l'edifici,  
art 29. conservació i rehabilitació com instrument per garantir el dret a l'habitatge,  
art 30. deure de conservació i rehabilitació

Definició de fitxes tècniques per unitats d'actuació considerant:

- Llicències d'obres i activitats, i expedients relacionats
- Ajuts i projectes gestionats per l'Oficina d'Habitatge
- Projectes urbans vinculats
- Sostre per a ús social i equipaments
- Habitatges i locals buits
- Unitats de participació directa\_veinat
- Entitats

Districte de Ciutat Vella (Ajuntament de Barcelona).  
Calendari: 2008





● ACTUACIONS FINANÇABLES:

**MILLORA DE L'ESPAI PÚBLIC I DOTACIÓ D'ESPACIS VERDS**

- 1.1 MILLORES A L'ESPAI PÚBLIC: PARC DE LA BARCELONETA, PL. DE LA MAQUINISTA, PL. LLAGÜT
- 1.2 URBANITZACIÓ CARRERS TRANSVERSALS
- 1.3 CARRERS AMB PRIORITAT INVERTIDA
- 1.4 REMODELACIÓ PLAÇA HILARI SALVADOR (ESCOLA BRESSOL MEDITERRÀNIA)

**REHABILITACIÓ I EQUIPAMENT DELS ELEMENTS COLLECTIUS DELS EDIFICIS**

- 2.1 REHABILITACIÓ I EQUIPAMENT DELS ELEMENTS COLLECTIUS DELS EDIFICIS
- 2.2 REHABILITACIÓ D'ELEMENTS COMUNS D'EDIFICIS DE VALOR HISTÒRIC ARTÍSTIC

**PROVISIÓ D'EQUIPAMENTS PER AL·LÚ COLLECTIU**

- 3.1 ADEQUACIÓ I MILLORES AL CENTRE CÍVIC BARCELONETA
- 3.2 REORDENACIÓ DELS BAIXOS DEL PASSEIG MARÍTIM (ESPLAI DE MAR)
- 3.3 FONS PER L'ADQUISICIÓ DE SOSTRE PER ÚS SOCIAL I EQUIPAMENTS
- 3.4 RECUPERACIÓ LOCALS EN PLANTES BAIXES EN ÚS PER ESTACIONS TRANSFORMADORES
- 3.5 ADEQUACIÓ DELS BAIXOS DE LA COOPERATIVA FRATERNITAT
- 3.6 EQUIPAMENT PREFABRICAT D'ÚS TEMPORAL (OFICINA TÈCNICA + TALLER BARCELONETA)
- 3.7 COBERTA LLEUGERA PISTES LA MAQUINISTA

**INCORPORACIÓ DE LES TECNOLOGIES DE LA INFORMACIÓ EN ELS EDIFICIS**

- 4.1 DOTACIÓ TECNOLÒGICA LOCAL TALLER BARCELONETA I OFICINA TÈCNICA
- 4.2 SUBMINISTRAMENT I POSTA EN SERVEI D'UNA XARXA DE COMUNICACIONS WIFI

**FOMENT DE LA SOSTENIBILITAT DEL DESENVOLUPAMENT URBÀ**

- 5.1 PROGRAMA MILLORA AMBIENTAL DEL BARRI
- 5.2 INSTAL·LACIÓ DE PLAQUES SOLARS ALS EQUIPAMENTS MUNICIPALS / DIPÒSIT AIGÜES GRISES
- 5.3 PUNT VERD AL PARC DE LA BARCELONETA
- 5.4 FÀBRICA DEL SOL

**EQUITAT DE GÈNERE EN L'ÚS DE L'ESPAI URBÀ I DELS EQUIPAMENTS**

- 6.1 PROGRAMA DE DINAMITZACIÓ DE GRUPS DE TREBALL DE DONES DE LA BARCELONETA
- 6.2 CENTRE D'INFORMACIÓ I RECURSOS PER A DONES

**PROGRAMES DE MILLORA SOCIAL URBANÍSTICA I ECONÒMICA DEL BARRI**

- 7.1 PLA DE PARTICIPACIÓ (TALLER BARCELONETA)
- 7.2 OFICINA TÈCNICA BARCELONETA
- 7.3 MEDIACIÓ COMUNITARIA ALS EDIFICIS I EN EL MEDI OBERT
- 7.4 PROGRAMA CULTURA POPULAR
- 7.5 DINAMITZACIÓ DEL LLEURE A L'ESPAI OBERT
- 7.6 CENTRE OBERT I CASAL D'INFANTS
- 7.7 CASAL D'ADOLESCENTS I JOVES DE LA BARCELONETA
- 7.8 PROGRAMA PER A LA GENT GRAN
- 7.9 PROGRAMA PER LA DINAMITZACIÓ COMERCIAL
- 7.10 PROGRAMA PER LA MILLORA DE LA SALUT DE LA POBLACIÓ AMB RSC

**CAMP A. HABITATGES**

- 8.1 RAMPA AL PASSEIG MARÍTIM (PLATJA BARCELONETA)
- 8.2 MILLORA DE L'ACCESSIBILITAT DEL CONJUNT D'EQUIPAMENTS VORA EL PG. MARÍTIM

○ ACTUACIONS NO FINANÇABLES:

**CAMP A. HABITATGE PÚBLIC**

- A.1 OPERACIÓ HABITATGES PÚBLICS RODALIES
- A.2 MILLORA EN LA GESTIÓ DE L'HABITATGE PÚBLIC
- A.3 GESTIÓ DE L'HABITATGE PER ENTITATS SOCIALS
- A.4 PROGRAMES DE REHABILITACIÓ A L'INTERIOR DELS HABITATGES
- A.5 PROGRAMA D'HABITATGE DE NOVA CREACIÓ EN FINQUES DE TITULARITAT PÚBLICA

**CAMP B. SERVIS SOCIALS**

- B.1 NOVA ESCOLA D'ADULTS A LA BARCELONETA/CENTRE DE SERVEIS PERSONALS

**CAMP C. TREBALL**

- C.1 CICLES FORMATIUS DE MANTENIMENT I REPARACIÓ DE VAIXELS PER A JOVES
- C.2 MILLORA DE L'OCCUPACIÓ AL BARRI DE LA BARCELONETA

**CAMP D. SANITAT**

- D.1 LA SALUT I EL PROJECTE LLEI DE BARRIS A LA BARCELONETA

**CAMP E. ENSAYAMENT**

- E.1 NOVA ESCOLA BRESSOL I CEP MEDITERRÀNIA

**CAMP H. ALTRES POLÍTQUES SECTORIALS**

- H.1 PLAÇA PAU VILA, ENTORNS PLA DE PALAU I PASSEIG DE CIRCUMVAL·LACIÓ
- H.2 AMPLIACIÓ DEL PASSEIG MARÍTIM DES DE LA PLAÇA DEL MAR A LA NOVA BOCANA
- H.3 REMODELACIÓ PLAÇA POETA BOSCA I PLAÇA DE LA FONT
- H.4 PLA DE MOBILITAT DEL BARRI DE LA BARCELONETA



abril 2008  
escala Din A3: 1:5000



CAMP 1:	MILLORA DE L'ESPAI PÚBLIC I DOTACIÓ D'ESPAIS VERDS
ACTUACIÓ:	1.1 MILLORES A L'ESPAI PÚBLIC: PARC DE LA BARCELONETA, PL. DE LA MAQUINISTA, PL. LLAGUT
TRANSVERSALITAT AMB CAMPS:	6 i específicament actuacions 5.1, 7.3, 7.5 i 7.8
Descripció de l'actuació:	<p>Es tracta de <b>revisar els usos dels espais públics, i dissenyar actuacions per millorar-ne les condicions d'urbanització, d'ús i estada dels espais públics existents</b>. Es proposa com actuació prioritària en el desenvolupament del pla de participació.</p> <p>a) PARC DE LA BARCELONETA (sector, parc de la Barceloneta)          - Caldrà analitzar la relació amb el conjunt escolar, els recorreguts, els temps, i els usos actuals.          - Millora de l'enllumenat.          - Construcció lleugera vinculada als nous usos del parc          - Habilitació de horts ecològics, per fases, amb una superfície inicial de 1000 m2, amb les construccions necessàries per a la seva gestió.          - Posada en ús del dipòsit sota el camp de futbol per a la recollida d'aigües de pluja, i grises per a rec (actuació 5.2)</p> <p>b) PL. POMPEU GENER, PL. MAQUINISTA, PL. ANTONI GENESCÀ (sector, entorn de la Maquinista )          - A la plaça de la maquinista es contempla la substitució del paviment de grava i la millora de l'enllumenat.</p> <p>c) PL. DEL LLAGUT. Habitatges dels pescadors (sector, pescadors )          - Renovació del paviment existent, superfície de sauló i renovació del mobiliari urbà.</p>
Objectius:	<ul style="list-style-type: none"> <li>- Millores en l'ús de l'espai públic.</li> <li>- Implicació del veïnat en els processos de definició de projectes.</li> <li>- Reforçar de noves complicitats veïnals al nivell més proper de carrers i places, per tal que l'espai públic esdevingui referent comú i confluent dels veïns que hi confronten.</li> <li>- Millorar la connectivitat interna.</li> <li>- Garantir la qualitat dels itineraris urbans utilitzats pels veïns i veïnes del barri i de forma especial els itineraris escolars utilitzats per l'alumnat dels centres educatius de l'entorn.</li> <li>- Fer front a la contaminació visual elaborant d'acord amb els criteris de senyalització i mobiliari urbà del conjunt del barri de la Barceloneta.</li> <li>- Assolir l'eficiència energètica desitjable en l'enllumenat públic conjuminant contaminació lumínica i baix consum.</li> </ul>
Beneficiaris:	Veïns i veïnes del barri i l'alumnat i les seves famílies dels centres educatius de l'entorn
Dotació econòmica prevista:	<p>Inversió total: 1.462.968 €</p> <p>Font de finançament: Ajuntament de Barcelona (50%) i subvenció Fons de Barris (50%).</p> <p>Conceptes inclosos: honoraris, cost estimat de l'execució de l'obra, amb IVA inclòs.</p>
Calendari de desplegament:	2010-2012
Organisme o àrea responsable:	Ajuntament de Barcelona: Foment Ciutat Vella/ Taller Barceloneta (àmbit 2)
Indicadors de realització:	- m2 condicionats
Indicadors de resultat / impacte:	<ul style="list-style-type: none"> <li>- Índex de satisfacció</li> <li>- Millora de la imatge urbana</li> <li>- Nombre d'actes ciutadans realitzats</li> </ul>

CAMP 1: MILLORA DE L'ESPAI PÚBLIC I DOTACIÓ D'ESPais VERDS

ACTUACIÓ: 1.2 URBANITZACIÓ CARRERS TRANSVERSALS

TRANSVERSALITAT AMB CAMPS: 2 i específicament actuacions 1.3 i 7.9

Descripció de l'actuació:

- D'acord amb l'anàlisi urbanístic **reurbanització dels carrers transversals estructuradors de la trama històrica** de la Barceloneta derivat de l'Estudi de Mobilitat (veure actuacions no finançables), **amb definició de recintes prioritant els vianants davant els vehicles i vinculant la xarxa viària bàsica amb els aparcaments dissuasoris**. Millora de la seguretat viària mitjançant la conversió en una zona de velocitat reduïda a les travessies. L'actuació incideix directament en la pacificació del trànsit en eixos claus de connexió a l'interior del barri.

- Urbanització consistent en l'eixamplament de voreres amb dotació d'arbrat amb rec per degoteig i mobiliari urbà, instal·lacions d'enllumenat i rehabilitació de clavegueram.

Objectius:

- Millorar la connectivitat interna.
- Millorar la gestió del tràfic per tal d'augmentar la seguretat i la pacificació del trànsit.
- Recuperar per a l'ús públic els carrers augmentant la seguretat dels vianants.
- Garantir la qualitat dels itineraris urbans utilitzats pels veïns i veïnes del barri i de forma especial els itineraris escolars utilitzats per l'alumnat dels centres educatius de l'entorn.
- Fer front a la contaminació visual elaborant d'acord amb els criteris de senyalització i mobiliari urbà del conjunt del barri de la Barceloneta.
- Assolir l'eficiència energètica desitjable en l'enllumenat públic conjuminant contaminació lumínica i baix consum.

Beneficiaris:

Veïns i veïnes del barri i l'alumnat i les seves famílies dels centres educatius de l'entorn

Dotació econòmica prevista:

Inversió total: 512.120 €  
Font de finançament: Ajuntament de Barcelona (50%) i subvenció Fons de Barris (50%).  
Conceptes inclosos: honoraris, cost estimat de l'execució de l'obra, amb IVA inclòs.

Calendari de desplegament:

2011

Organisme o àrea responsable:

Ajuntament de Barcelona: Foment Ciutat Vella/ Taller Barceloneta (àmbit 2)

Indicadors de realització:

- m2 urbanitzats
- m2 d'increment per a vianants

Indicadors de resultat / impacte:

- Reducció de l'impacte visual i sonor
- Proporció de l'espai viari amb prioritat per a vianants
- Índex de satisfacció
- Millora de la imatge urbana





CAMP 1: MILLORA DE L'ESPAI PÚBLIC I DOTACIÓ D'ESPAIS VERDS

ACTUACIÓ: 1.3 CARRERS AMB PRIORITAT INVERTIDA

TRANSVERSALITAT AMB CAMPS: 2 i específicament actuacions 1.2 i 7.9



Descripció de l'actuació:

- **Reurbanització dels carrers de la trama històrica** de la Barceloneta derivat de l'Estudi de Mobilitat (veure actuacions no finançables), **amb definició de nous itineraris cívics, millora de la seguretat viària mitjançant la conversió en zona de velocitat reduïda a les travessies**. L'actuació incideix directament en la pacificació del trànsit en eixos claus de connexió a l'interior del barri amb definició de recintes prioritant els vianants davant els vehicles i vinculant la xarxa viària bàsica amb aparcament dissuasori.

- Urbanització consistent en la supressió de voreres i aparcament, nou mobiliari urbà, instal·lacions d'enllumenat i rehabilitació de clavegueram.

Objectius:

- Millorar la connectivitat interna.
- Recuperar per a l'ús públic els carrers augmentant la seguretat dels vianants.
- Garantir la qualitat dels itineraris urbans utilitzats pels veïns i veïnes del barri i de forma especial els itineraris escolars utilitzats per l'alumnat dels centres educatius de l'entorn.
- Fer front a la contaminació visual elaborant d'acord amb els criteris de senyalització i mobiliari urbà del conjunt del barri de la Barceloneta.
- Assolir l'eficiència energètica desitjable en l'enllumenat públic conjuminant contaminació lumínica i baix consum.



Beneficiaris: Residents, la població en general i les activitats econòmiques

Dotació econòmica prevista: Inversió total: 869.750 €  
Font de finançament: Ajuntament de Barcelona (50%) i subvenció Fons de Barris (50%)  
Conceptes inclosos: honoraris, cost estimat de l'execució de l'obra, amb IVA inclòs.

Calendari de desplegament: 2012

Organisme o àrea responsable: Ajuntament de Barcelona: Foment Ciutat Vella/ Taller Barceloneta (àmbit 2)

Indicadors de realització: - m2 urbanitzats  
- m2 de conversió en zona de vianants

Indicadors de resultat / impacte: - Reducció de l'impacte visual i sonor  
- Nombre nous locals comercials  
- Índex de satisfacció  
- Millora de la imatge urbana

CAMP 1: MILLORA DE L'ESPAI PÚBLIC I DOTACIÓ D'ESPAIS VERDS

ACTUACIÓ: 1.4 REMODELACIÓ PLAÇA HILARI SALVADÓ (ESCOLA BRESSOL MEDITERRÀNIA)

TRANSVERSALITAT AMB CAMPS: 6 i específicament actuacions 7.3 i NF ESCOLA BRESSOL MEDITERRÀNIA

Descripció de l'actuació: - Actualment la plaça Hilari Salvador ve condicionada per les rasants existents, es preveu en la mesura que sigui possible modificar l'actual topografia per aconseguir un espai públic més accessible en relació al passeig Marítim. La concreció de la nova plaça es configurarà com a fita urbana referent alhora que dinamitzarà nous itineraris vertebradors en el barri de la Barceloneta .



- La nova plaça serà oberta i amb vistes a l'entorn, solament tancada parcialment pels nous edificis que l'envoltaran conseqüència de la construcció del nou conjunt escolar Mediterrània (veure actuacions no finançables), estarà en relació directa amb l'activitat que potencialment es pretén promocionar, com serà la de trobada, esbarjo, i la derivada del conjunt escolar.

- Urbanització del nou espai públic amb dotació d'arbrat amb rec per degoteig, mobiliari urbà, instal·lacions d'enllumenat i clavegueram.

Objectius: - Formalització de la nova plaça com a element organitzador d'activitat ciutadana: un nou espai cívic d'identitat  
- Millorar la connectivitat interna.  
- Vincular l'ús de l'espai públic amb els nous equipaments públics que l'envolten, generant un ús cívic i de participació en l'entorn, específicament amb el nou conjunt escolar Mediterrània.  
- Garantir la qualitat dels itineraris urbans utilitzats pels veïns i veïnes del barri i de forma especial els itineraris escolars utilitzats per l'alumnat dels centres educatius de l'entorn.  
- Assolir l'eficiència energètica desitjable en l'enllumenat públic conjuminant contaminació lumínica i baix consum.  
- Promoure específicament accions pel que fa referència a la promoció per a l'equitat de gènere.

Beneficiaris: Residents, la població en general i les noves activitats econòmiques.

Dotació econòmica prevista: Inversió total: 600.000 €  
Font de finançament: Ajuntament de Barcelona (50%) i subvenció Fons de Barris (50%)  
Conceptes inclosos: honoraris, cost estimat de l'execució de l'obra, amb IVA inclòs.

Calendari de desplegament: 2012

Organisme o àrea responsable: Ajuntament de Barcelona: Foment Ciutat Vella/ Taller Barceloneta (àmbit 2)

Indicadors de realització: - m2 urbanitzats

Indicadors de resultat / impacte: - Nombre d'actes ciutadans realitzats  
- Nombre de nous locals comercials  
- Índex de satisfacció  
- Millora de la imatge urbana



CAMP 2:	REHABILITACIÓ I EQUIPAMENT DELS ESPAIS PÚBLICS DELS EDIFICIS	
ACTUACIÓ:	2.1	REHABILITACIÓ I EQUIPAMENT DELS ELEMENTS COL·LECTIUS DELS EDIFICIS
TRANSVERSALITAT AMB CAMPS:	específicament actuacions 3.4 i 7.3	
Descripció de l'actuació:	<p>- Des de l'Oficina d'Habitatge territorial i amb un punt d'informació permanent es tracta de generar una cultura de la rehabilitació i el manteniment, involucrant als propietaris i veïns en la millora de La Barceloneta, que assessori i doni suport als ciutadans en matèria de lloguer i de la propietat amb <b>difusió i gestió dels ajuts públics en matèria de rehabilitació de l'edificació, que es destinaran preferentment als elements col·lectius dels edificis</b>. Aquests ajuts es vincularan al desenvolupament de les unitats d'actuació amb acompanyament de mesures específiques per a la protecció dels residents en règim de lloguer.</p> <p>- Les intervencions per la rehabilitació dels edificis suposen un conjunt de problemàtiques que dificulten en molts casos l'execució de l'obra: d'una banda la complexitat tècnica, que pot fer augmentar molt els costos de l'obra. D'altra les incomoditats que aquests tipus d'obres ocasionen als residents i la necessitat en alguns casos d'haver de conviure o sortir de l'habitatge durant l'execució de les obres amb els problemes de convivència entre els veïns que d'això es deriven demandant un assessorament tècnic i de gestió.</p>	
Objectius:	<ul style="list-style-type: none"> <li>- Informar i fomentar la rehabilitació dels edificis.</li> <li>- Assessorament tècnic i jurídic amb gestió dels expedients de rehabilitació que se'n derivin.</li> <li>- Convenis de suport.</li> <li>- Campanya específica d'habitatges buits.</li> <li>- Millora de l'accessibilitat dels edificis mitjançant la instal·lació d'ascensors i la supressió de les barreres arquitectòniques.</li> <li>- Millora de la seguretat dels edificis i dels seus elements exteriors.</li> <li>- Millora amb dotació d'instal·lacions als edificis amb aplicació de mesures de sostenibilitat.</li> </ul>	
Beneficiaris:	Els propietaris, residents i les activitats econòmiques	
Dotació econòmica prevista:	Inversió total: 3.825.000 € Font de finançament: Ajuntament de Barcelona (25%), altres (25%) i subvenció Fons de Barris (50%).	
Calendari de desplegament:	2009-2012	
Organisme o àrea responsable:	Ajuntament de Barcelona: Foment Ciutat Vella (Oficina d'Habitatge)/ Taller Barceloneta (àmbit 1)	
Indicadors de realització:	<ul style="list-style-type: none"> <li style="width: 50%;">- 95 edificis estimats amb 750 habitatges i 95 locals repercutits</li> <li style="width: 50%;">- Nombre d'ascensors instal·lats</li> <li style="width: 50%;">- m2 d'elements comunitaris intervinguts</li> <li style="width: 50%;">- Nombre d'habitatges rehabilitats anteriorment desocupats</li> <li style="width: 50%;">- m2 de cobertes rehabilitades</li> <li style="width: 50%;">- m2 de façana rehabilitada</li> <li style="width: 50%;">- Accessibilitat a l'habitatge: nombre d'edificis habilitats, habitatges i locals repercutits</li> </ul>	
Indicadors de resultat / impacte:	<ul style="list-style-type: none"> <li>- % de residents beneficiaris</li> <li>- % població amb rendes baixes</li> <li>- Índex de satisfacció</li> <li>- Millora de la imatge urbana</li> </ul>	



CAMP 2: REHABILITACIÓ I EQUIPAMENT DELS ESPAIS PÚBLICS DELS EDIFICIS

ACTUACIÓ: 2.2 REHABILITACIÓ D'ELEMENTS COMUNS D'EDIFICIS DE VALOR HISTÒRIC ARTÍSTIC

TRANSVERSALITAT AMB CAMPS: específicament actuacions 3.4 i 7.3



Descripció de l'actuació:

- Des de l'Oficina d'Habitatge territorial i amb un punt d'informació permanent es tracta de generar una cultura de la rehabilitació i el manteniment específicament en aquells immobles amb elements de valor històric afegit i que caracteritzen la trama històrica de la Barceloneta. Involucrant als propietaris i veïns en la millora del barri que assessori i doni suport als ciutadans en matèria de lloguer i de la propietat amb **difusió i gestió dels ajuts públics en matèria de rehabilitació d'elements comuns d'edificis de valor històric artístic.**

- Les intervencions per la rehabilitació dels edificis suposen un conjunt de problemàtiques que dificulten en molts casos l'execució de l'obra: d'una banda la complexitat tècnica, que pot fer augmentar molt els costos de l'obra. D'altra les incomoditats que aquests tipus d'obres ocasionen als residents i la necessitat en alguns casos d'haver de conuiu o sortir de l'habitatge durant l'execució de les obres amb els problemes de convivència entre els veïns que d'això es deriven demandant un assessorament tècnic i de gestió.

- L'Oficina d'Habitatge assessorarà també als promotors privats en relació al patrimoni històric-arquitectònic. En aquest marc, s'emetrà un informe i un projecte d'intervenció, si s'escau, l'execució del qual, haurà d'anar a càrrec del promotor privat, essent aquest projecte subvencionable.



Objectius:

- Informar i fomentar la rehabilitació dels edificis.
- Coordinar les accions amb el Museu d'Història de la Ciutat.
- Assessorament tècnic i jurídic amb gestió dels expedients de rehabilitació que se'n derivin.
- Obtenció de convenis suport.

Beneficiaris: Els propietaris, residents i les activitats econòmiques.

Dotació econòmica prevista: Inversió total: 625.000 €  
Font de finançament: Ajuntament de Barcelona (25%), altres (25%) i subvenció Fons de Barris (50%).

Calendari de desplegament: 2009-2012

Organisme o àrea responsable: Ajuntament de Barcelona: Foment Ciutat Vella (Oficina d'Habitatge)/Taller Barceloneta (àmbit 3)

Indicadors de realització:

- Edificis intervinguts de valor històric afegit
- Nombre d'edificis rehabilitats, habitatges i locals repercutits

Indicadors de resultat / impacte:

- % de residents beneficiaris
- Millora de la imatge urbana
- Índex de satisfacció



CAMP 3: PROVISIÓ D'EQUIPAMENTS PER A L'ÚS COL·LECTIU

ACTUACIÓ: 3.1 ADEQUACIÓ I MILLORES AL CENTRE CÍVIC BARCELONETA

TRANSVERSALITAT AMB CAMPS: 6 i específicament actuacions 7.8 i 8.2

Descripció de l'actuació:

- Situat en front del passeig marítim en la retícula urbana de la Barceloneta es troba amb la línia de la costa, l'edifici consta de planta semisoterrani, planta baixa i dues plantes. El centre cívic té dos accessos: el principal des del carrer de la Conreria i l'altre des del carrer Andrea Doria, on s'accedeix a la sala d'actes i d'exposicions del semisoterrani. Les dependències s'obren al mar a través d'una gran gelosia.

- L'actuació que es proposa consisteix amb l'**adequació del local i la dotació de la infraestructura necessària de la nova Sala Carmen Amaya** en l'última planta inacabada de l'equipament municipal. Un espai es destinarà a reforçar programes i específicament al desenvolupament dels programes d'equitat de gènere que es presenten en aquest projecte: Programa de dinamització de grups de treball de dones a la Barceloneta (actuació 6.1) i Centre d'informació i recursos per a dones (actuació 6.2).



Objectius:

- Completar la xarxa bàsica d'equipaments a les persones

Espai de trobada i d'activitats amb objectius com:

- Punt d'atenció ciutadana.
- Dinamitzar la vida cultural i associativa.
- Fomentar l'accés de les associacions i els ciutadans/es a les tecnologies de la informació i la comunicació (TICs).
- Incrementar el nombre d'usuaris.

Beneficiaris:

Usuaris de l'equipament

Dotació econòmica prevista:

Inversió total: 300.000 €  
Font de finançament: Ajuntament de Barcelona (50%) i subvenció Fons de Barris (50%).  
Conceptes inclosos: honoraris, cost estimat de l'execució de l'obra, amb IVA inclòs.

Calendari de desplegament:

2011

Organisme o àrea responsable:

Ajuntament de Barcelona: Foment Ciutat Vella/ Taller Barceloneta (àmbit 3)

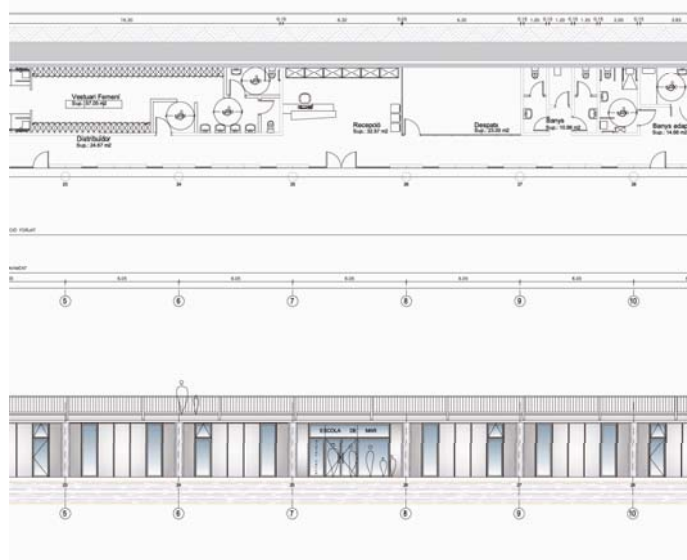
Indicadors de realització:

- 150 m2 condicionats
- Oferta de noves activitats desenvolupades

Indicadors de resultat / impacte:

- Increment de nombre d'usuaris
- Increment de nous programes
- Índex de satisfacció





CAMP 3: PROVISIÓ D'EQUIPAMENTS PER A L'ÚS COL·LECTIU

ACTUACIÓ: 3.2 REORDENACIÓ DELS BAIXOS DEL PASSEIG MARÍTIM (ESPLAI DE MAR)

TRANSVERSALITAT AMB CAMPS: específicament actuacions 7.5, 7.8 i 8.1

Descripció de l'actuació: - El Local núm. 5 dels Porxos de la Barceloneta va ser construït a la segona fase de remodelació del Passeig Marítim. L'any 2001 es va licitar un concurs, amb els condicionants de tractar-se d'un local per a ús esportiu que va ser adjudicat al Club Atlètic Barceloneta. L'any 2007 l'Ajuntament, va recuperar el domini sobre el local, i la fase actual suposa el lideratge de l'Ajuntament de Barcelona que a través de Foment de Ciutat Vella executarà les obres de reforma del local. El mètode actual per decidir el gestor de l'espai suposarà que aquest sigui públic i obert a qualsevol operador que es vulgui presentar.

- L'actuació que es proposa consisteix amb l'adequació del local i la dotació de la infraestructura necessària a l'equipament municipal, i es complementa amb la construcció d'una rampa en el passeig Marítim (veure 8.1) per garantir l'accessibilitat a l'equipament remodelat.

Objectius: - Espai de referència en activitats aquàtiques i de platja per persones amb discapacitat  
 - Espai de serveis bàsics de platja (guarda-roba, dutxes, vestidors ...) per al públic en general, amb preus populars  
 - Treball conjunt amb entitats, operadors, etc. del territori i del camp de les persones amb discapacitat

Beneficiaris: Veïns i veïnes del barri

Dotació econòmica prevista: Inversió total: 740.000 €  
 Font de finançament: Ajuntament de Barcelona (50%) i subvenció Fons de Barris (50%).  
 Conceptes inclosos: honoraris, cost estimat de l'execució de l'obra, amb IVA inclòs.

Calendari de desplegament: 2009-2010

Organisme o àrea responsable: Ajuntament de Barcelona: Foment Ciutat Vella/ Taller Barceloneta (àmbit 1)

Indicadors de realització: - m2 rehabilitats  
 - Oferta d'activitats desenvolupades

Indicadors de resultat / impacte: - Nombre d'usuaris en les activitats programades  
 - Grau satisfacció usuaris del nou equipament

CAMP 3:	PROVISIÓ D'EQUIPAMENTS PER A L'ÚS COL·LECTIU
ACTUACIÓ:	3.3 FONS PER L'ADQUISICIÓ I MILLORA DE SOSTRE PER ÚS SOCIAL I EQUIPAMENTS
TRANSVERSALITAT AMB CAMPS:	específicament actuacions 2.1 i 7.1
Descripció de l'actuació:	<p>- La Barceloneta requereix d'una intervenció pública decidida per adaptar-la a les necessitats contemporànies del parc edificat existent, el que fa necessari <b>disposar d'un fons per l'adquisició i millora de sostre per ús social i equipaments (tempteig i retracte)</b>. El desenvolupament d'aquesta actuació significarà actuar puntualment d'acord amb la Llei 2/2004 de 4 de juny, que ha vehiculat aquestes tipus d'actuacions i ha aportat el cofinançament necessari per dur-les a terme per la millora de dotacions d'equipaments i serveis d'acord amb els objectius de la MPGM en curs d'aprovació.</p> <p>- El nou marc normatiu en matèria d'urbanisme i habitatge, es vol donar un pas endavant per tal de definir noves accions que reforcin les polítiques socials. En aquest marc, l'exercici del dret de tanteig i retracte ha de tenir un caràcter puntual i estratègic, que signifiqui una ferma resposta pública a disfuncionalitats pròpies del mercat lliure, en els sentit de garantir que l'esforç de les administracions en ajuts específics vagi en benefici del col·lectiu ciutadà.</p> <p>-La MPGM en curs d'aprovació per a la definició d'àrees subjectes a l'exercici de drets de tanteig i retracte habilitarà l'exercici d'aquest inclosos en els programes de rehabilitació, dins els quals es podran delimitar àrees en les quals les transmissions oneroses quedaran subjectes a l'exercici dels drets de tanteig i retracte per part de l'Ajuntament de Barcelona. Procediment de declaració que es notificarà als propietaris afectats i es garantirà la participació i informació veïnal, especificant la finalitat de l'actuació i el destí dels sols i/o edificis.</p>
Objectius:	<ul style="list-style-type: none"> <li>- L'ampliació del patrimoni municipal de sòl (patrimoni municipal d'urbanisme segons la Llei 22/1998, de 30 de desembre de la Carta Municipal).</li> <li>- Evitar l'especulació i afavorir l'obtenció de sostre per a ús social i equipaments en les zones d'influència d'actuacions urbanístiques d'iniciativa pública.</li> <li>- Facilitar la conservació i rehabilitació d'edificis.</li> <li>- Evitar la utilització anòmla dels habitatges, com ara els habitatges sobre ocupats i els infrahabitatges.</li> </ul>
Beneficiaris:	Veïns i veïnes del barri i usuaris dels equipaments
Dotació econòmica prevista:	Inversió total: 3.000.000 € Font de finançament: Ajuntament de Barcelona (50%) i subvenció Fons de Barris (50%).
Calendari de desplegament:	2011-2012
Organisme o àrea responsable:	Ajuntament de Barcelona: Districte Ciutat Vella i Foment Ciutat Vella/ Taller Barceloneta (àmbit 3)
Indicadors de realització:	<ul style="list-style-type: none"> <li>- m2 de sostre adquirit</li> <li>- Habitatges sobre ocupats detectats</li> <li>- Infrahabitatges detectats</li> </ul>
Indicadors de resultat / impacte:	<ul style="list-style-type: none"> <li>- Nombre d'edificis rehabilitats</li> <li>- Nombre d'equipaments d'ús social creats</li> </ul>



CAMP 3: PROVISIÓ D'EQUIPAMENTS PER A L'ÚS COL·LECTIU

ACTUACIÓ: 3.4 RECUPERACIÓ LOCALS EN PLANTES BAIXES EN ÚS PER ESTACIONS TRANSFORMADORES

TRANSVERSALITAT AMB CAMPS: 2 i específicament actuació 7.9



Descripció de l'actuació:

- L'evolució en la rehabilitació del patrimoni edificat de la Barceloneta va fer necessari arbitrar una sèrie de mesures per part de les Administracions implicades que va conduir al Districte de Ciutat Vella a la declaració d'Àrea de Rehabilitació Integrada (ARI) d'acord amb el decret 317/1986 de 13 d'octubre de la Generalitat de Catalunya.

- Aquesta actuació proposa tracta de poder continuar amb el procés de rehabilitació del patrimoni edificat i amb la identificació i correlació de l'edificació amb l'espai públic. **Es tracta de donar una alternativa a les infraestructures elèctriques existents que permeti alliberar els locals ocupats actualment per estacions transformadores en els baixos dels edificis per destinar-los a equipament dotacional accessible.**

- Es procedirà mitjançant conveni amb la companyia subministradora a realitzar nous centres transformadors soterrats en l'espai públic que permetin substituir els actuals. El cost de l'actuació inclou la realització de l'obra civil necessària per ubicar els centres de transformació establerts, alhora que també es procedirà a adequar i gestionar l'obra civil necessària per l'actualització de les escomeses de les finques afectades pels treballs de remodelació, fins al límit propietat companyia-client.

Objectius:

- Alliberar locals en planta baixa ocupats actualment per estacions transformadores.
- Disposar de locals ubicats en planta baixa per destinar-los a equipament dotacional accessible.
- Millorar les infraestructures elèctriques del barri.

Beneficiaris:

Veïns i veïnes del barri, la població en general i les activitats econòmiques

Dotació econòmica prevista:

Inversió total: 1.000.000 €  
Font de finançament: Ajuntament de Barcelona (50%) i subvenció Fons de Barris (50%).

Calendari de desplegament:

2012

Organisme o àrea responsable:

Ajuntament de Barcelona: Foment Ciutat Vella/ Taller Barceloneta (àmbit 3)

Indicadors de realització:

- Nombre de locals alliberats

Indicadors de resultat / impacte:

- % de residents beneficiaris
- Millora de la imatge urbana
- Índex de satisfacció



CAMP 3: PROVISIÓ D'EQUIPAMENTS PER A L'ÚS COL·LECTIU

ACTUACIÓ: 3.5 ADEQUACIÓ DELS BAIXOS DE LA COOPERATIVA FRATERNITAT

TRANSVERSALITAT AMB CAMPS: específicament actuacions 1.3 i 7.4

Descripció de l'actuació:



- En la voluntat de concloure la rehabilitació de l'edifici modernista de l'antiga Cooperativa Obrera "La Fraternitat" al barri de la Barceloneta, obra de l'arquitecte Francesc Guardia i Vial, s'ha redactat el projecte de **reforma i ampliació de la planta baixa de la biblioteca de barri**, que ja des de l'any 2001 ocupa les plantes primera, segona i tercera de l'edifici i fins a dia d'avui només parcialment la seva planta baixa.

- En el moment en que es van executar els primers treballs de rehabilitació de l'edifici amb el canvi d'ús a biblioteca, la major part dels baixos de l'edifici eren encara una oficina bancària de "La Caixa" amb accés independent des de la façana més representativa all carrer Sant Carles. Per aquest motiu les actuacions realitzades llavors a nivell de planta baixa van quedar restringides, per manca de superfície, als mínims necessaris per dotar la biblioteca del vestíbul (entrant des del carrer Comte de Santa Clara), la recepció i servei de préstec, els elements de comunicació vertical amb escala i ascensor, un petit altell-magatzem sobre la recepció, un quarto destinat al control de les instal·lacions d'electricitat i comunicacions i un altre a la neteja.

- En tant que el local actualment ja és propietat municipal, es preveu ampliar la biblioteca reubicant l'àmbit destinat a revistes i diaris, audio i audiovisuals a la planta baixa (actualment situat a la planta tercera) amb una sala específica recaient al tester de l'edifici, i alhora permetre una major superfície al vestíbul d'accés, d'acord amb la dimensió global del servei bibliotecari ofert i tendint a millorar el funcionament general de la biblioteca i la seva fluida interacció amb el barri. Igualment, aquesta ampliació possibilita reubicar el despatx de direcció, ara en l'altell de planta primera, traslladant-lo a l'altell preexistent de l'antiga oficina bancària, que s'aprofitava parcialment, sobre el futur àmbit de recepció i préstec.

Objectius:

- Completar la rehabilitació global de l'edifici inclòs en el Catàleg del Patrimoni Històric Artístic de la Ciutat de Barcelona.
- Millorar l'accessibilitat i la relació amb els tres carrers que dona front l'edifici.
- Ampliar el vestíbul i el servei de sala de lectura reubicant l'àmbit destinat a revistes i diaris, audio i audiovisuals actualment situat a la planta tercera.

Beneficiaris:

Usuaris de l'equipament

Dotació econòmica prevista:

Inversió total: 374.124 €  
Font de finançament: Ajuntament de Barcelona (50%) i subvenció Fons de Barris (50%).  
Conceptes inclosos: cost estimat de l'execució de l'obra amb IVA inclòs.

Calendari de desplegament:

2008

Organisme o àrea responsable:

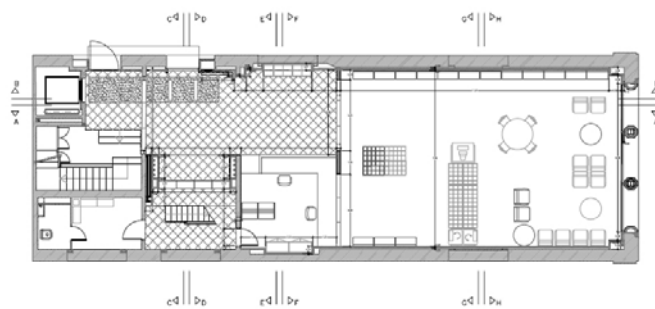
Ajuntament de Barcelona: Foment Ciutat Vella/ Taller Barceloneta (àmbit 3)

Indicadors de realització:

- 200,25 m2 rehabilitats
- Oferta de nous serveis

Indicadors de resultat / impacte:

- Increment de nombre d'usuaris
- Increment de nous serveis
- Índex de satisfacció



CAMP 3: PROVISIÓ D'EQUIPAMENTS PER A L'ÚS COL·LECTIU

ACTUACIÓ: 3.6 EQUIPAMENT PREFABRICAT D'ÚS TEMPORAL (OFICINA TÈCNICA + TALLER BARCELONETA)

TRANSVERSALITAT AMB CAMPS: 4 i específicament actuacions 7.1, 7.2 i 7.3



Descripció de l'actuació:

- Es proposa l'adequació d'un **equipament prefabricat d'ús temporal com oficina tècnica i "taller barceloneta"** per coordinar, dinamitzar i garantir la bona marxa del projecte. Es planteja l'adequació d'un espai de treball i trobada que aculli tots els processos que es duguin a terme i que s'han de tractar de manera transversal. Aquest espai de treball haurà de centralitzar els serveis tècnics dels diferents agents implicats, tant a nivell de urbanístic com social, cultural i econòmic, i ser la plataforma des d'on articular la participació ciutadana.

- Una actuació amb la implementació provisional mitjançant l'acoblament de mòduls prefabricats. La instal·lació comprèn el transport, col·locació i manteniment de mòduls prefabricats tipus ALGECO o semblant i s'inclou el desmuntatge, transport i retirada de la instal·lació. Unes infraestructures provisionals que permetran començar els programes de les diferents actuacions proposades mentre no es disposi de l'emplaçament definitiu. Un cop finalitzat el període d'execució del PII els mòduls es destinaran a usos socials al barri amb emplaçament a determinar.

Objectius:

- Disposar d'un espai únic d'agents públics actuants de manera que facilitin la gestió, la transversalitat de les actuacions i que alhora assegurin el seguiment i control del projecte.
- Dotar-se de les infraestructures bàsiques per permetre el desenvolupament del projecte.
- Crear un espai físic municipal que sigui aglutinador de recursos, relacions i serveis per les entitats i els ciutadans/es.
- Taller de barri: continuar el debat i la reflexió sobre la situació actual del barri de Barceloneta i sobre la relació entre entitats, administració local i ciutadania.
- Unitats de Participació Directa (UPD): Es tracta de potenciar l'associacionisme com a element de cohesió i participació social dels ciutadans del barri essent les UPD referents a l'hora d'adreçar informació directa sobre les actuacions relacionades amb l'habitatge i l'entorn més proper.

Beneficiaris: Veïns i veïnes del barri i la població en general

Dotació econòmica prevista: Inversió total: 400.000 €  
Font de finançament: Ajuntament de Barcelona (50%) i subvenció Fons de Barris (50%).  
Conceptes inclosos: honoraris, cost estimat de l'execució de l'obra, amb IVA inclòs.

Calendari de desplegament: 2008-2009

Organisme o àrea responsable: Ajuntament de Barcelona: Foment Ciutat Vella/ Taller Barceloneta

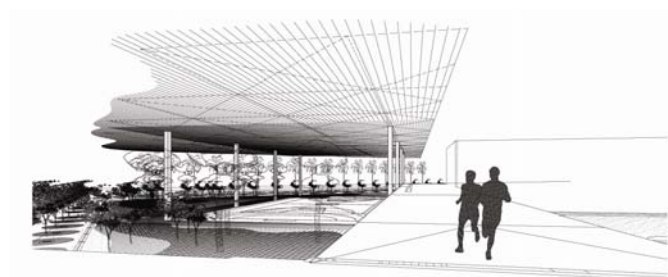
Indicadors de realització:

- Nombre de persones participants en les diferents comissions i grups de treball existents
- Nombre d'activitats programades
- Nombre d'assistències tècniques realitzades als residents
- % de pressupost total executat per actuacions i anualitats

Indicadors de resultat / impacte:

- Nombre de queixes i incidències solucionades positivament
- Grau de satisfacció de persones beneficiades pel servei





<b>CAMP 3:</b>	PROVISIÓ D'EQUIPAMENTS PER A L'ÚS COL·LECTIU
<b>ACTUACIÓ:</b>	<b>3.7 COBERTA LLEUGERA PISTES MAQUINISTA</b>
<b>TRANSVERSALITAT AMB CAMPS:</b>	específicament actuacions 7.7 i 7.8
<b>Descripció de l'actuació:</b>	<p>L'actuació proposa un doble eix: la <b>cobertura i l'adequació dels espais esportius exteriors existents</b> al conjunt escolar de la Maquinista en continuïtat amb el Centre Cívic Barceloneta, <b>que ha de servir per :</b></p> <ul style="list-style-type: none"> <li>- <b>Generar un espai atractiu pels joves que els motivï en la pràctica esportiva i els allunyi de les conductes de risc.</b></li> <li>- <b>Promocionar activitats per a la gent gran.</b></li> <li>- <b>Per a l'equitat de gènere.</b></li> <li>- <b>Constituir un espai de trobada i lúdic que fomenti el contacte intergeneracional i intercultural.</b></li> </ul> <p>Una inversió que implicarà una major utilització i facilitat de manteniment de la instal·lació i que portarà associada la promoció de programes vinculats a la integració i l'equitat de gènere.</p> <p>En aquest equipament es proposa el desenvolupament de programes per a fomentar la integració dels diferents col·lectius que conviuen en el barri, posant especial atenció a la integració col·lectius en risc, d'exclusió social.</p>
<b>Objectius:</b>	<ul style="list-style-type: none"> <li>- Ampliar l'oferta esportiva per als veïns i veïnes del barri, relacionat també amb l'equitat de gènere ja que les nenes i dones del barri no tenen possibilitat de practicar esport per manca d'espais adequats.</li> <li>- Dotar el barri dels equipaments adequats que permetin la realització d'esdeveniments socials que fomentin la convivència, l'arrelament a la comunitat i el sentiment de pertinença al barri.</li> <li>- Promoure l'esport com a element integrador de la convivència i de socialització.</li> <li>- Oferir unes instal·lacions esportives adequades i d'ús continuat tot l'any.</li> </ul>
<b>Beneficiaris:</b>	Veïns i veïnes del barri
<b>Dotació econòmica prevista:</b>	<p>Inversió total: 1.000.000 €</p> <p>Font de finançament: Ajuntament de Barcelona (50%) i subvenció Fons de Barris (50%).</p> <p>Conceptes inclosos: honoraris, cost estimat de l'execució de l'obra, amb IVA inclòs.</p>
<b>Calendari de desplegament:</b>	2010-2011
<b>Organisme o àrea responsable:</b>	Ajuntament de Barcelona: Foment Ciutat Vella/ Taller Barceloneta (àmbit 3)
<b>Indicadors de realització:</b>	<ul style="list-style-type: none"> <li>- 800 m2 coberts</li> <li>- Oferta d'activitats desenvolupades</li> </ul>
<b>Indicadors de resultat / impacte:</b>	<ul style="list-style-type: none"> <li>- Nombre d'usuaris en les activitats programades</li> <li>- Grau satisfacció usuaris del nou equipament</li> </ul>

CAMP 4: INCORPORACIÓ DE LES TECNOLOGIES DE LA INFORMACIÓ EN ELS EDIFICIS

ACTUACIÓ: 4.1 DOTACIÓ TECNOLÒGICA LOCAL TALLER BARCELONETA I OFICINA TÈCNICA

TRANSVERSALITAT AMB CAMPS: específicament actuacions 3.6, 4.2 i 7.2



Descripció de l'actuació:

Com s'ha exposat a l'actuació 3.6, l'adequació d'un **equipament prefabricat d'ús temporal com oficina tècnica i "Taller Barceloneta"** per coordinar, dinamitzar i garantir la bona marxa del projecte, planteja l'adequació d'un espai de treball i trobada que aculli tots els processos que es duguin a terme i que s'han de tractar de manera transversal.

Aquest espai de treball haurà de centralitzar els serveis tècnics dels diferents agents implicats, tant a nivell de urbanístic com social, cultural i econòmic, i ser la plataforma des d'on articular la participació ciutadana, el que comporta:

La dotació i subministrament de servidor, equipament informàtic, 8 unitats de pc amb el programari corresponent a l'equipament prefabricat d'ús temporal com a oficina tècnica i "Taller Barceloneta" amb creació de pàgina web wiki, i creació i gestió del sistema d'informació del taller de la Barceloneta.

Objectius:

- Dotar de tecnologia el treball tècnic i de concentració del taller.
- Dinamitzar la participació social i comunitària del barri.

Beneficiaris:

Veïns i veïnes del barri i usuari de l'equipament

Dotació econòmica prevista:

Inversió total: 60.000 €  
Font de finançament: Ajuntament de Barcelona (50%) i subvenció Fons de Barris (50%).  
Conceptes inclosos: cost estimat de la instal.lació, amb IVA inclòs.

Calendari de desplegament:

2009

Organisme o àrea responsable:

Ajuntament de Barcelona: Foment Ciutat Vella/ Taller Barceloneta

Indicadors de realització:

- Execució de la instal.lació

Indicadors de resultat / impacte:

- Grau de satisfacció dels usuaris

CAMP 4: INCORPORACIÓ DE LES TECNOLOGIES DE LA INFORMACIÓ EN ELS EDIFICIS

ACTUACIÓ: 4.2 SUBMINISTRAMENT I POSTA EN SERVEI D'UNA XARXA DE COMUNICACIONS WIFI

TRANSVERSALITAT AMB CAMPS: 3 i específicament actuacions 4.2 i 7.2

Descripció de l'actuació:

- EL subministrament i posta en servei d'una xarxa de comunicacions wifi, té per objecte el **subministrament i posta en servei d'una xarxa de comunicacions via ràdio amb tecnologia Wifi per a connectar diversos edificis municipals**. L'objectiu d'aquesta xarxa és dotar-se d'una **xarxa de banda ampla d'altres prestacions per a ús corporatiu, i per tant, per comunicar equipaments i espais públics**, no a través de cablejat sinó via ràdio amb banda ampla.

- Aquesta oferta és necessària per assegurar l'accés a la formació de la població en general, però, especialment de la població adulta. L'actualització dels coneixements, l'accés a nous coneixements, habilitats, l'accés a les NTIC, són requisits bàsics per mantenir-se al corrent dels canvis que s'estan produint en el món cultural, laboral, per no trobar-se amb menys oportunitats i també per obrir-se a un nou món en què és possible interaccionar, informar-se i aprendre amb més facilitat.

- La tecnologia Wifi permet la connexió via ràdio en banda ampla tant en topologia punt a punt com a punt a multipunt. Amb la combinació d'aquestes dues topologies es poden desplegar xarxes d'altres prestacions que donin cobertura a superfícies molt amples. La xarxa proposa fa servir la banda de 5.4 GHz. L'ús d'aquesta banda no requereix la sol·licitud de freqüències per a aplicacions en exteriors. Tenint en compte consideracions de tecnologia, prestacions i legislació vigent, aquesta banda és la més adequada per a desplegar una xarxa amb tecnologia Wifi com la requerida. L'emplaçament més adequat per a instal·lar una estació base capaç d'establir connexió punt a multipunt amb els equipaments municipals. Aquesta estació base estaria limitada a un màxim de 8 terminals remots del tipus 6 Mbps.



Objectius: - Desplegament d'una xarxa que permeti la interconnexió amb banda ampla de l'edifici de l'Ajuntament al nucli urbà.  
- Una inversió moderada que al mateix temps no presenti cap limitació per tal d'ampliar-la.

Beneficiaris: Residents, la població en general

Dotació econòmica prevista: Inversió total: 50.000 €  
Font de finançament: Ajuntament de Barcelona (50%) i subvenció Fons de Barris (50%).  
Conceptes inclosos: cost estimat de la instal·lació, amb IVA inclòs.

Calendari de desplegament: 2009

Organisme o àrea responsable: Ajuntament de Barcelona: Foment Ciutat Vella/ Taller Barceloneta (àmbit 5)

Indicadors de realització: - Actuació materialitzada

Indicadors de resultat / impacte: - Població local beneficiària  
- Grau satisfacció

CAMP 5: FOMENT DE LA SOSTENIBILITAT DEL DESENVOLUPAMENT URBÀ

ACTUACIÓ: 5.1 PROGRAMA MILLORA AMBIENTAL DEL BARRI

TRANSVERSALITAT AMB CAMPS: TOTS ELS CAMPS i específicament actuacions 5.2, 5.3 i 5.4



Descripció de l'actuació:

- La necessitat d'aquest projecte ve donada per una orientació mediambiental que té com a eina principal la diagnosi amb la participació de particulars i d'entitats, i per tant fomentar la cohesió social del barri, alhora que coordinar la implementació del Pla d'Acció de l'Agenda 21 de Barcelona, seguint el compromís cap a la sostenibilitat amb el disseny i posta en marxa del sistema d'indicadors de sostenibilitat i seguiment de l'Agenda 21.

- L'actuació incorpora inicialment tres accions:

- . Programa d'hortos comunitaris (actuació 1.1 al Parc de la Barceloneta).
- . Programa de reutilització d'aigües residuals en equipaments municipals (actuació 5.2: dipòsit aigües grises)
- . Programa de recollida de residus (actuació 5.3: punt verd).

- Aula de treball per a la millora ambiental del barri ubicada a la Fàbrica del Sol (actuació 5.4). Un aula adreçada a tota la població per tal d'assolir uns nivells òptims de qualitat ambiental, fomentar la cultura de la reutilització i el reciclatge i contribuir a la reducció de l'impacte mediambiental. Una aula que es vertebraria amb actuacions que es proposem com: els itineraris, la rehabilitació, les activitats extraescolars entre d'altres, amb el suport de dues exposicions sobre la problemàtica associada a la mobilitat i el mediambient local.

Objectius:

- Millorar la transversalitat de l'organització municipal en l'aplicació de les polítiques ambientals i de sostenibilitat.
- Coordinar i dinamitzar les iniciatives ciutadanes i dels diferents agents involucrats perquè formin part del Pla d'Acció.
- Augmentar la cultura de la sostenibilitat entre la ciutadania.
- Millorar el coneixement de la biodiversitat del barri.
- Produir i difondre informació ambiental útil tant a la ciutadania com a les escoles.
- Fomentar el reciclatge, la recollida selectiva i la reutilització de materials.
- Coordinar tota l'activitat de dinamització, formació i ocupació laboral que es generarà al voltant de l'àmbit del mediambient al barri.

Beneficiaris:

Veïns i veïnes del barri, centres educatius, comerços i empreses

Dotació econòmica prevista:

Inversió total: 360.000 €  
Font de finançament: Ajuntament de Barcelona (50%) i subvenció Fons de Barris (50%).  
Conceptes inclosos: honoraris amb IVA inclòs.

Calendari de desplegament:

2009-2012

Organisme o àrea responsable:

Ajuntament de Barcelona: Regidoria de Medi Ambient i Foment Ciutat Vella/ Taller Barceloneta (àmbit 4)

Indicadors de realització:

- Línees estratègiques definides
- Nombre d'activitats realitzades i participació

Indicadors de resultat / impacte:

- Nombre d'iniciatives realitzades amb entitats i col·lectius
- Grau de satisfacció



CAMP 5: FOMENT DE LA SOSTENIBILITAT DEL DESENVOLUPAMENT URBÀ

ACTUACIÓ: 5.2 INSTAL·LACIÓ DE PLAQUES ALS EQUIPAMENTS MUNICIPALS/ DIPÒSITS AIGÜES GRISES

TRANSVERSALITAT AMB CAMPS: 3, i específicament l'actuació 5.1



Descripció de l'actuació:

- Es tracta de la instal·lació d'un sistema fotovoltaic al camp de futbol de la Barceloneta, instal·lació d'un sistema de plaques solars al conjunt esportiu dels Banyes de Sant Sebastià, i posada en servei del dipòsit d'aigües grises al camp de futbol.

- Es tracta de connectar a xarxa de 46,44 kWp de potència nominal i 40 kWe d'ondulador d'aproximadament, 930 m2 de plaques que ha de permetre generar una mitjana de 62.276,04 kWh/any d'electricitat neta que suposa una eficient forma de reduir les emissions dels agents contaminants a l'atmosfera que es deriven de les fonts convencionals d'origen fòssil. El sistema fotovoltaic estarà format pels mòduls fotovoltaics muntats sobre una estructura d'alumini sobre la teulada, així com pels inversors i els quadres de proteccions i comptatge d'energia.

- Es proposa donada l'existència d'un dipòsit d'aigües grises sota el camp de futbol de 25.000 litres de capacitat, i colindant amb el parc de la Barceloneta (actuació 1.1), la posada en servei per a rec de les aigües provinents de la recollida d'aigües de pluja, i grises.



Objectius:

- Millorar la dotació d'instal·lacions als edificis municipals amb aplicació de mesures de sostenibilitat.
- Disposar d'equipaments que contribueixin a la millora del medi ambient amb l'utilització de energies alternatives.
- Estendre l'ús d'energies renovables i la cultura de la sostenibilitat a la població del barri.
- Divulgació de la instal·lació de plaques solars i fotovoltaïques.
- Estendre l'ús racional del cicle de l'aigua.

Beneficiaris:

Usuaris dels equipaments i la població en general

Dotació econòmica prevista: Inversió total: 600.000 €

Font de finançament: Ajuntament de Barcelona (50%) i subvenció Fons de Barris (50%).  
Conceptes inclosos: honoraris, cost estimat de la instal·lació, amb IVA inclòs.

Calendari de desplegament: 2011-2012

Organisme o àrea responsable: Ajuntament de Barcelona: Regidoria de Medi Ambient i Foment Ciutat Vella/ Taller Barceloneta (àmbit 4)

Indicadors de realització:

- m2 de plaques instal·lades
- m3 d'aigües reutilitzades

Indicadors de resultat / impacte:

- KWH produïts
- Tones equivalents de CO2 no emeses a la atmosfera

CAMP 5: FOMENT DE LA SOSTENIBILITAT DEL DESENVOLUPAMENT URBÀ

ACTUACIÓ: 5.3 PUNT VERD AL PARC DE LA BARCELONETA

TRANSVERSALITAT AMB CAMPS: 1, 2 i 3, i específicament actuació 5.4

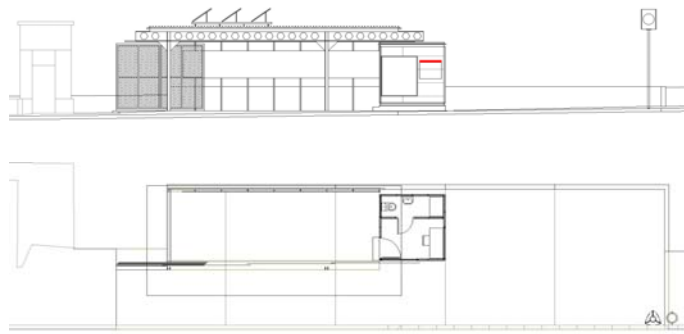
Descripció de l'actuació:

- D'acord amb la descripció de l'actuació 5.1, i d'acord amb el programa de gestió de recollida de residus es proposa la instal·lació d'un punt verd al parc de la Barceloneta. Es proposa accions a l'entorn de "voluminosos i residus especials - residus de deixalleria". Una deixalleria que s'ha de considerar com un equipament municipal més, per aquest motiu, es recomana d'integrar-la a la vora del casc urbà, i facilitar així la participació dels ciutadans i l'aportació dels residus.

Els elements imprescindibles de que ha de constar la instal·lació de mini-deixalleria seran:

1. Contenedors col·locats en bateria - amb capacitat de 3m3 - a l'entrada de la instal·lació.
2. Espai cobert i ventilat per a l'emmagatzematge de residus especials (es recomana uns 15 m2).
3. Cartell anunciador a l'entrada de la instal·lació que constarà de la informació següent: Horaris d'obertura, residus admesos, restriccions d'aportació (natura i/o quantitats) dels residus i telèfon de contacte.
4. Senyalització interna de cadascun dels contenidors identificadora del residu a recollir.

D'altra banda els residus mínims a recollir en aquest tipus d'instal·lació són: vidre, paper, envasos, bateries d'automoció, ferralla-electrodomèstics sense CFC, residus municipals especials, pneumàtics i fusta.



Objectius:

- Oferir un servei més als veïns del barri.
- Millora mediambiental derivada de les possibilitats de reciclatge i abocament controlat.
- Millora mediambiental del propi barri per disminució de les deixalles abandonades incontroladament en el carrer.
- Gaudir d'un espai més net en general al barri.
- Disminuir el nombre de deixalles abandonades als carrers.

Beneficiaris:

Veïns i veïnes del barri, comerços i empreses

Dotació econòmica prevista:

Inversió total: 300.000 €  
Font de finançament: Ajuntament de Barcelona (50%) i subvenció Fons de Barris (50%).  
Conceptes inclosos: honoraris, cost estimat de l'execució de l'obra, amb IVA inclòs.

Calendari de desplegament:

2010-2011

Organisme o àrea responsable:

Ajuntament de Barcelona: Regidoria de Medi Ambient i Foment Ciutat Vella/ Taller Barceloneta (àmbit 4)

Indicadors de realització:

Materialització de la instal·lació amb:  
- Generació de residus sòlids urbans  
- Recollida de matèria orgànica  
- Recollida selectiva de residus

- Volum de deixalles recollit i disminució de deixalles incontrolades  
- Volum de recollida

Indicadors de resultat / impacte:

- Ratio població
- Grau de satisfacció





CAMP 5: FOMENT DE LA SOSTENIBILITAT DEL DESENVOLUPAMNT URBÀ

ACTUACIÓ: 5.4 FÀBRICA DEL SOL

TRANSVERSALITAT AMB CAMPS: TOTS ELS CAMPS i específicament actuacions 5.1, 5.2 i 5.3



Descripció de l'actuació:

- Les obres parcials de rehabilitació de l'edifici fetes fins ara van ser realitzades per l'Escola Taller de Barcelona Activa. L'edifici es troba força malmès per l'abandó de 3 anys. **La rehabilitació promoguda per Futur sostenible els anys 2002-2003 no va concloure, concretament queda per restaurar completament la façana que dona a l'Institut Narcís Monturiol, cal rehabilitar totalment la coberta que queda afectada pel fet de pujar l'ascensor fins a ella i poder així incloure aquest espai en el recorregut expositiu adaptat, i l'adequació de diversos espais interiors.**

- El solar on està situat l'edifici és el parc de la Barceloneta amb accés des de el passeig Salvat Papasseit. Aquest parc ocupa gran part dels terrenys de l'antiga fàbrica del gas, construïda ara fa 100 anys i són contigus als de l'antiga fàbrica de la Maquinista Terrestre y Marítima, aquesta situació privilegiada és òptima per a un edifici amb una clara voluntat didàctica. L'edifici original és obra de l'arquitecte Josep Domènech i Estapà, i era destinat a les oficines de l'antiga Fàbrica de Gas de la Barceloneta. La reconversió de l' Antiga Fàbrica del Gas en la "Fabrica del Sol" té com a objectiu visualitzar el pas d'una vella cultura industrial cap a una nova visió de l'ús de les tecnologies, una nova visió que es basa en el coneixement i el respecte als cicles ecològics d'energia, matèria i aigua, dels quals tots formem part.

Objectius:

- Rehabilitar un edifici de 100 anys d'antiguitat com a centre divulgatiu de la sostenibilitat, en particular l'edificació sostenible i especialment l'estalvi energètic.  
- Projecte que defineix l'ús dels diferents espais en els que està previst acollir exposicions, conferències i tot tipus d'activitats destinades a divulgar, formar i sensibilitzar la població en l'ús d'energies netes, fonamentalment l'energia solar, l'estalvi energètic, reciclat de residus, cicle de l'aigua, ús de materials naturals i altres mides respectuoses amb el medi ambient.



Beneficiaris:

Veïns i veïnes del barri, centres educatius, comerços i empreses

Dotació econòmica prevista:

Inversió total: 1.643.254 €  
Font de finançament: Ajuntament de Barcelona (50%) i subvenció Fons de Barris (50%).  
Conceptes inclosos: honoraris, cost estimat de l'execució de l'obra, amb IVA inclòs.

Calendari de desplegament:

2009-2010

Organisme o àrea responsable:

Ajuntament de Barcelona: Districte Ciutat Vella i Foment Ciutat Vella/ Taller Barceloneta (àmbit 4)

Indicadors de realització:

- Metres quadrats habilitats  
- Oferta d'activitats desenvolupades

Indicadors de resultat / impacte:

- Nombre d'iniciatives realitzades amb entitats i col·lectius  
- Nombre d'usuaris  
- Grau de satisfacció dels usuaris



CAMP 6:	EQUITAT DE GÈNERE EN L'ÚS DE L'ESPAI URBÀ I DELS EQUIPAMENTS	
ACTUACIÓ:	6.1	PROGRAMA DE DINAMITZACIÓ DE GRUPS DE TREBALL DE DONES DE LA BARCELONETA
TRANSVERSALITAT AMB CAMPS:	específicament actuacions 3.1 i 7.1	
Descripció de l'actuació:	<p><b>Programa de promoció i participació de la dona amb la finalitat de promoure la participació de les dones al barri, així com la realització d'accions a nivell comunitari que incideixin en la prevenció de la violència de gènere i la promoció de les dones.</b> Els eixos principals d'aquest programa són:</p> <ul style="list-style-type: none"> <li>- Afavorir un espai de trobada per a dones, on podran disposar d'un espai de reflexió per intentar donar resposta a les seves necessitats.</li> <li>- A través d'aquest espai les dones disposaran d'un espai de trobada per establir diàleg i on poder establir relació i convivència a més de afavorir-se l'organització d'activitats i la seva participació en les reivindicacions del barri.</li> <li>- Accions per promoure ens els i les adolescents la igualtat i la no discriminació entre sexes a través de intervencions i xerrades als IES i altres accions dins de l'àmbit educatiu no formal.</li> <li>- Realització de programes i campanyes de sensibilització envers la violència de gènere.</li> <li>- Formació en temes de gènere destinada a professionals de la salut i l'educació implicats al barri i tècnics de l'ajuntament</li> </ul> <p>Aquest programa s'estructurarà a partir d'un servei de participació i promoció de la dona. Aquest servei serà gestionat per un agent social que es coordinarà amb l'organisme responsable i de qui dependrà.</p>	
Objectius:	<ul style="list-style-type: none"> <li>- Dinamitzar un espai de trobada per aquelles dones que desitgin un espai de relació i convivència</li> <li>- Promoure la participació social de les dones en la vida comunitària</li> <li>- Afavorir la disminució de la violència de gènere en el territori oferint eines i recursos personals que incideixin en la prevenció</li> <li>- Fomentar actituds igualitàries i no discriminatòries entre els sexes</li> <li>- Promoure campanyes de sensibilització de les dones vers els seus drets</li> </ul>	
Beneficiaris:	Dones de la Barceloneta	
Dotació econòmica prevista:	Inversió total: 60.000 € Font de finançament: Ajuntament de Barcelona (50%) i subvenció Fons de Barris (50%). Conceptes inclosos: honoraris amb IVA inclòs.	
Calendari de desplegament:	2008-2011	
Organisme o àrea responsable:	Ajuntament de Barcelona: Districte Ciutat Vella, Foment Ciutat Vella i Associació Pandora/ Taller Barceloneta (àmbit 5)	
Indicadors de realització:	<ul style="list-style-type: none"> <li>- Definició i Redacció del programa</li> <li>- Nombre de reunions a espais, associacions de dones i institucions i serveis implicats en el programa</li> <li>- Creació del Servei de Promoció i Participació de la dona</li> <li>- Activitats de dinamització dutes a terme: xerrades, debats, sortides per conèixer l'entorn, cine-fòrums, etc.</li> </ul> <ul style="list-style-type: none"> <li>- Accions de comunicació i difusió adreçades a la població i específicament a les dones</li> <li>- Campanyes de sensibilització envers la violència de gènere</li> </ul>	
Indicadors de resultat / impacte:	<ul style="list-style-type: none"> <li>- N. de participants total</li> <li>- N. de dones participants en les activitats de dinamització desenvolupades</li> <li>- N. d'activitats i accions suggerides, proposades i organitzades per les dones</li> <li>- N. d'accions, iniciatives i processos al barri en que han participat les dones</li> </ul> <ul style="list-style-type: none"> <li>- N. d'entitats participants</li> <li>- Grau de satisfacció dels participants en les diferents accions desenvolupades</li> <li>- N. d'accions formatives desenvolupades</li> <li>- N. d'accions de sensibilització realitzades</li> <li>- Indicadors d'avaluació del programa</li> </ul>	

<b>CAMP 6:</b>	EQUITAT DE GÈNERE EN L'ÚS DE L'ESPAI URBÀ I DELS EQUIPAMENTS	
<b>ACTUACIÓ:</b>	<b>6.2</b>	<b>CENTRE D'INFORMACIÓ I RECURSOS PER A DONES</b>
TRANSVERSALITAT AMB CAMPS:	específicament actuacions 3.1 i no finançable: Escola d'Adults	
Descripció de l'actuació:	<p>- <b>Programa d'atenció, suport i assessorament a dones del barri de la Barceloneta</b> amb la finalitat d'apropar i oferir un servei d'orientació, informació i suport a les dones que complementi a les actuacions de l'administració pública ja existents, facilitant l'accessibilitat de les dones a diferents recursos i serveis, així com la realització d'accions a nivell comunitari que incideixin en la millora de la qualitat de vida de les dones. Tindrà els següents eixos d'acció:</p> <p>- <b>Servei d'assessorament, orientació i suport emocional i psicològic consistent en:</b></p> <ul style="list-style-type: none"> <li>. Superar l'aïllament social i solitud en que es troben certes dones com a conseqüència de la pèrdua de la parella</li> <li>. Atendre situacions de dol per pèrdues significatives</li> <li>. Incidir en l'atenció de dones que estan patint situacions de maltractament</li> </ul> <p>Des del servei s'oferiran recursos que afavoreixin el desenvolupament personal i autoconeixement mitjançant la formació i la realització de tallers. S'oferiran cursos i tallers destinats a:</p> <ul style="list-style-type: none"> <li>. Fomentar l'autoestima, l'autoconeixement i el desenvolupament personal de les dones</li> <li>. Facilitar eines i recursos personals per la prevenció de la violència de gènere</li> </ul> <p>- <b>Servei d'assessorament i orientació laboral per a dones consistent en:</b></p> <ul style="list-style-type: none"> <li>. Facilitar informació dels recursos existents al barri i a altres barris del districte o de la ciutat</li> <li>. Facilitar a les dones l'accessibilitat a ofertes laborals</li> <li>. Assessorar i acompanyar a la dona en el procés de la recerca laboral</li> <li>. Oferir eines i recursos personals per afavorir la inserció al món laboral mitjançant tallers i mòduls formatius de recerca de treball.</li> </ul>	
Objectius:	<ul style="list-style-type: none"> <li>- Crear un servei d'orientació, informació i suport dirigit a les dones</li> <li>- Facilitar una mediació entre la comunitat i els serveis d'atenció a la dona i altres recursos socials</li> <li>- Facilitar a les dones l'accessibilitat a recursos i serveis local públics existents</li> <li>- Facilitar a les dones eines que afavoreixin el desenvolupament personal i l'autoconeixement</li> <li>- Facilitar a les dones eines i recursos personals que facilitin la seva inserció laboral</li> <li>- Afavorir la inserció laboral de les dones</li> </ul>	
Beneficiaris:	Dones de la Barceloneta	
Dotació econòmica prevista:	Inversió total: 60.000 € Font de finançament: Ajuntament de Barcelona (50%) i subvenció Fons de Barris (50%). Conceptes inclosos: honoraris amb IVA inclòs.	
Calendari de desplegament:	2009-2012	
Organisme o àrea responsable:	Ajuntament de Barcelona: Districte Ciutat Vella, Foment Ciutat Vella i Associació Pandora/ Taller Barceloneta (àmbit 5)	
Indicadors de realització:	<ul style="list-style-type: none"> <li>- Definició i Redacció del programa</li> <li>- Nombre de reunions a espais, associacions de dones i institucions i serveis implicats en el programa</li> <li>- Creació del Servei d'Atenció, suport i assessorament a la dona</li> <li>- Accions de comunicació i difusió adreçades a la població i específicament a les dones</li> <li>- Activitats: Tallers de desenvolupament personal per a dones</li> <li>- Activitat: tallers i mòduls formatius de recerca de treball</li> </ul>	
Indicadors de resultat / impacte:	<ul style="list-style-type: none"> <li>- Nombre de participants total</li> <li>- Nombre de dones ateses</li> <li>- Nombre de dones participants en els tallers</li> <li>- Grau de satisfacció dels participants en les diferents accions desenvolupades</li> </ul>	<ul style="list-style-type: none"> <li>- Nombre d'accions formatives desenvolupades adreçades a dones: tallers de desenvolupament personal i tallers i mòduls d'inserció laboral</li> <li>- Indicadors d'avaluació del programa</li> </ul>



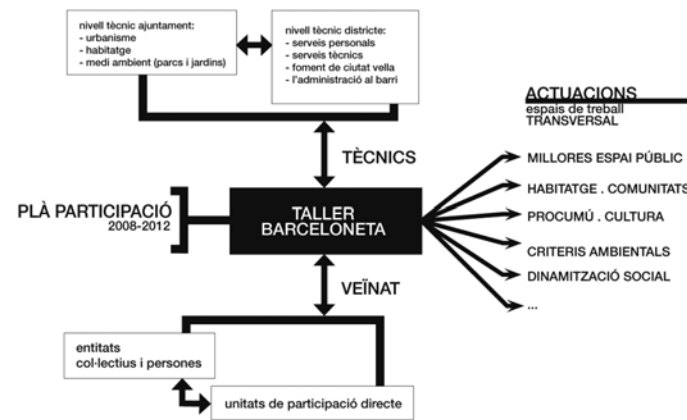
CAMP 7: PROGRAMES DE MILLORA SOCIAL, URBANÍSTICA I ECONÒMICA DEL BARRI

ACTUACIÓ: 7.1 PLA DE PARTICIPACIÓ (TALLER BARCELONETA)

TRANSVERSALITAT AMB CAMPS: TOTS ELS CAMPS

Descripció de l'actuació:

- El Taller de la Barceloneta és un espai transversal de treball i de participació conjunta que permetrà establir el marc de col·laboració entre els diferents agents del territori en el desenvolupament del Projecte d'Intervenció Integral. El Taller de la Barceloneta esdevindrà l'espai de coordinació dels tècnics de l'administració i d'aquests amb la ciutadania i els seus representants a les entitats per tal de definir i dur a terme de manera consensuada les actuacions necessàries per a la bona marxa del Projecte d'Intervenció Integral. Així mateix, serà l'espai en el qual s'establiran els àmbits d'actuació, els canals i els mecanismes per a possibilitar la participació de la ciutadania en la discussió de projectes urbanístics concrets. L'estructura organitzativa bàsica prevista és la següent:

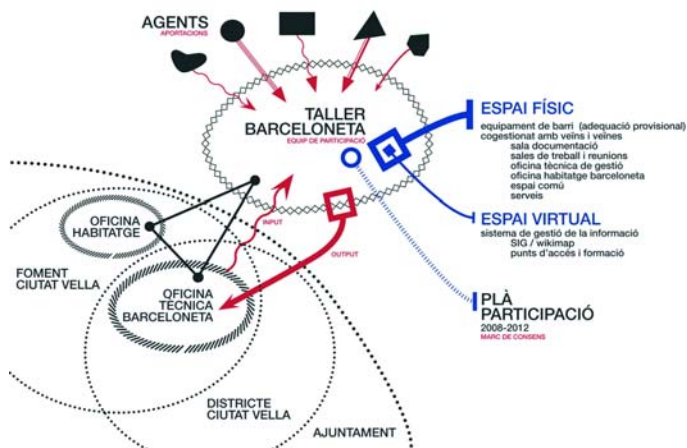


1. **Taller de la Barceloneta: Espai transversal constituït per responsables polítics, tècnics municipals i dels serveis (incloent l'Oficina Tècnica del Pla de Barri), veïns i veïnes en representació de les diferents associacions, col·lectius i agents socials del barri.** Es preveu que les seves funcions siguin: planificar, concretar i supervisar el desenvolupament i l'execució del projecte en general, programar les diferents actuacions, vetllar pel foment i la qualitat de la participació ciutadana durant la implementació del projecte, avaluar el procés i realitzar propostes de millora, així com emetre informes que poden elevar-se al Comitè d'Avaluació del Projecte d'Intervenció Integral.

2. Equip de Participació: Depenent directament de la Oficina Tècnica, s'encarregaria de la gestió i execució de les actuacions recollides en el Pla de Participació (manteniment del Projecte de Participació Directa; Coordinació i organització dels diferents espais i moments participatius i Coordinació del Programa de Mediació Comunitària).

- El taller de la Barceloneta articularà la participació ciutadana a partir del desenvolupament de:

- A. Definició i redacció del Pla de Participació: Establiment dels **objectius i model de participació** a implementar (bases metodològiques, dimensió temàtica, espais participatius i mecanismes d'avaluació).
- B. Projecte de Participació Directa: Promoció de la creació de les **unitats de participació directes (UPD)**. Amb l'objectiu de disposar d'interlocutors directes amb la ciutadania es promourà la creació de les UPD en els edificis d'habitatges.
- C. Projectes participatius puntuals: **espais de participació ciutadana** a desenvolupar en la definició de projectes urbanístics de barri, en els quals es promourà la relació i col·laboració entre la ciutadania, els responsables dels serveis i tècnics municipals i amb el suport d'assessors tècnics.



Objectius:

- Fomentar una participació directa del veí o veïna no organitzat, tenint present i respectant el paper de les entitats.
- Promoure la creació de mecanismes que permetin fer arribar la informació de manera directa i efectiva als veïns/es.
- Afavorir el desenvolupament de la participació ciutadana en diferents graus: facilitar la generació d'espais d'interlocució, cooperació i participació generals de barri, a la vegada que existeixen espais concrets sobre el territori.
- Recuperar la confiança i la cooperació entre administració i ciutadania i entre entitats.

Beneficiaris:

Els veïns i veïnes de la Barceloneta

Dotació econòmica prevista:

Inversió total: 127.500 € x 4 anys = 510.000 €  
 Font de finançament: Ajuntament de Barcelona (50%) i subvenció Fons de Barris (50%).  
 Conceptes inclosos: honoraris amb IVA inclòs.

Calendari de desplegament:

2008-2012

Organisme o àrea responsable:

Ajuntament de Barcelona: Districte Ciutat Vella i Foment Ciutat Vella/ Taller Barceloneta

Indicadors de realització:

- Nombre de reunions del Taller i assistència dels membres
- Nombre de programes i espais de participació desenvolupats
- Nombre d'Unitats Directes de Participació (UDP) creades
- Accions de comunicació adreçades a la població i específicament a les UDP

Indicadors de resultat / impacte:

- Indicadors d'avaluació del Pla de Participació
- Nombre de suggeriments de la ciutadania incorporats
- Grau de satisfacció

CAMP 7: PROGRAMES DE MILLORA SOCIAL, URBANÍSTICA I ECONÒMICA DEL BARRI

ACTUACIÓ: 7.2 OFICINA TÈCNICA BARCELONETA

TRANSVERSALITAT AMB CAMPS: TOTS ELS CAMPS i específicament actuació 3.6



Descripció de l'actuació: - Es proposa la **creació d'una oficina tècnica** (d'acord amb l'actuació 3.6: implementació provisional mitjançant l'acoblament de mòduls prefabricats) i 7.1 (Taller de la Barceloneta) **per gestionar:**

- . Les actuacions del projecte d'intervenció integral
- . Els programes en matèria d'habitatge
- . Equip de participació

- Amb l'adequació i infraestructura (veure actuacions 4.1 i 4.2) dels espais de treball i trobada que aculli tots els processos que es duguin a terme i que s'han de tractar de manera transversal. Aquest espai de treball haurà de centralitzar els serveis tècnics dels diferents agents implicats, tant a nivell de urbanístic com social, cultural i econòmic, i ser la plataforma des d'on articular la participació ciutadana.

Objectius:

- Disposar d'un espai únic d'agents públics actuants de manera que facilitin la gestió, la transversalitat de les actuacions i que alhora assegurin el seguiment i control del projecte.
- Dotar-se de les infraestructures bàsiques per permetre el desenvolupament del projecte.
- Crear un espai físic municipal que sigui aglutinador de recursos, relacions i serveis per les entitats i els ciutadans/es.
- Fer el seguiment i facilitar la gestió i execució de les actuacions previstes en el marc del projecte.
- Garantir que el projecte es duu a terme amb una visió integral, i que la seva execució es fa a partir del treball transversal de les diverses àrees de l'ajuntament.
- Potenciar els fluxos d'informació i afavorir la coordinació entre l'ens gestor i l'equip tècnic implicat en l'execució del projecte.
- Gestionar la vessant econòmico-financera del projecte i la seva justificació en el marc normatiu de la Llei de Barris.

Beneficiaris: Els residents i les activitats econòmiques del barri, a partir del desenvolupament dels programes previstos a la proposta d'actuació.

Dotació econòmica prevista: Inversió total: 400.000 € (2% de 20.000.000 €)  
Font de finançament: Ajuntament de Barcelona (50%) i subvenció Fons de Barris (50%).  
Conceptes inclosos: costos de gestió amb IVA inclòs.

Calendari de desplegament: 2009-2012

Organisme o àrea responsable: Ajuntament de Barcelona: Districte Ciutat Vella i Foment Ciutat Vella (Oficina d'Habitatge)/ Taller Barceloneta

Indicadors de realització:

- Despesa finançada pel Fons de Barris executada
- Nombre total d'accions del projecte executades
- Nombre d'accions del projecte executades, per camps d'actuació
- Actuacions segons estat (pendent d'inici, en curs, finalitzada)
- Nombre de reunions dels mecanismes/espais de coordinació previstos
- Nombre d'informes d'execució elaborats (2/any)
- % de pressupost total executat per actuacions i anualitats

Indicadors de resultat / impacte: - Compliment, amb correcció si s'escau, del calendari de desplegament i finançament i control de la gestió i despesa

CAMP 7: PROGRAMES DE MILLORA SOCIAL, URBANÍSTICA I ECONÒMICA DEL BARRI

ACTUACIÓ: 7.3 MEDIACIÓ COMUNITÀRIA ALS EDIFICIS

TRANSVERSALITAT AMB CAMPS: específicament actuacions 1.1 i 2.1



Descripció de l'actuació:

- Amb la intervenció amb els veïns i veïnes es proposa la realització d'un treball de mediació comunitària al barri de la Barceloneta amb l'elaboració d'un diagnòstic de la convivència al barri i un pla de treball amb diferents actuacions que permetin **dinamitzar la comunitat i intervenir per prevenir** i, en cas necessari, resoldre conflictes veïnals vinculats, en molts casos, a la diversitat cultural i social del barri. **Una actuació amb dos vessants:**

- **Mediació comunitària als edificis:**

D'acord amb les unitats de Participació Directa, les UPD són referents a l'hora d'adreçar informació directa sobre les actuacions relacionades amb l'habitatge i l'entorn més proper.

. Es vol promoure l'organització de les comunitats de veïns per tal de corresponsabilitzar-les en la rehabilitació i millora dels elements col·lectius dels edificis.

. El servei s'implementarà com a prova pilot fent-ho extensible a la resta del barri que requereixin d'una mediació.

Objectius:

- Potenciar la implicació de la comunitat en la resolució dels conflictes, incentivant la participació dels veïns del barri.
- Facilitar als veïns i veïnes la resolució dels propis conflictes a partir de processos participatius.
- Promoure l'organització de les comunitats de veïns.
- Corresponsabilitzar els veïns i veïnes en la millora del barri i dels espais comunitaris dels edificis.
- Potenciar la formació del personal municipal en la mediació comunitària.
- Millorar la convivència i la cohesió social del barri.
- Mediació comunitària als edificis: residents, veïns i veïnes del barri.

Beneficiaris: Els veïns i veïnes de la Barceloneta

Dotació econòmica prevista: Inversió total: 60.000 €  
Font de finançament: Ajuntament de Barcelona (50%) i subvenció Fons de Barris (50%).  
Conceptes inclosos: honoraris amb IVA inclòs.


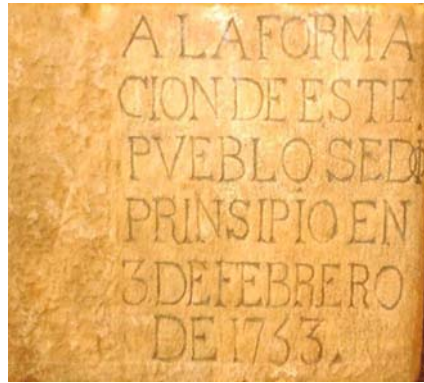
Calendari de desplegament: 2008-2011

Organisme o àrea responsable: Ajuntament de Barcelona: Districte Ciutat Vella i Foment Ciutat Vella/ Taller Barceloneta (àmbit 5)

Indicadors de realització: - Nombre d'entrevistes realitzades amb adolescents i joves i agents socials  
- Nombre d'acompanyaments  
- Nombre d'activitats socioculturals i /o formatives realitzades amb adolescents i joves.

Indicadors de resultat / impacte: - Nombre d'adolescents i joves en que s'ha intervingut  
- Nombre noves comunitats de veïns constituïdes  
- Personal municipal format en matèria de mediació comunitària  
- Nombre de demandes ateses/rebudes  
- Índex de participació en les activitats





<b>CAMP 7:</b>	PROGRAMES DE MILLORA SOCIAL, URBANÍSTICA I ECONÒMICA DEL BARRI
<b>ACTUACIÓ:</b>	<b>7.4 PROGRAMA CULTURA POPULAR</b>
<b>TRANSVERSALITAT AMB CAMPS:</b>	específicament actuacions 3.1 i 7.1
<b>Descripció de l'actuació:</b>	<p>Es tracta d'un programa marc per a <b>posar en valor el patrimoni cultural i la identitat del barri</b>: cultura popular, festes i tradicions del barri, recuperació de la memòria històrica i reconeixement d'espais de creació.</p> <p>Es treballaran les accions concretes conjuntament amb entitats i agents, des del TALLER BARCELONETA, en el marc del Pla de Participació amb:</p> <ul style="list-style-type: none"> <li>- Identificació i protecció del patrimoni material i immaterial.</li> <li>- Posar en valor el patrimoni cultural i la identitat del barri. Cultura popular, festes i tradicions.</li> <li>- Recuperació de la memòria històrica.</li> <li>- Reconeixement d'espais de creació</li> <li>- Vincular les entitats culturals del barri (la fraternitat, gegants, dimonis i altres)</li> <li>- Apropar el coneixement i ofertes culturals del consorci del far i del centre dels treballs del mar (associació Barcelona Fes-te a la mar).</li> </ul> <p>Les <b>actuacions</b> inicials a considerar seran:</p> <ul style="list-style-type: none"> <li>- <b>Arxiu popular de la Barceloneta</b> (no accessible al públic)</li> <li>- <b>Enciclopèdia de la Barceloneta</b>: Wikipedia / Barcelonetapedia _ Locapedia ββ: compendi de tot coneixement relacionat amb una comunitat local, normalment una ciutat o província, que es construeix amb suport wiki i amb la participació col·laborativa d'institucions i ciutadans motivats; festes; art de carrer.</li> </ul>
<b>Objectius:</b>	<ul style="list-style-type: none"> <li>- Posar a disposició dels ciutadans l'arxiu popular de la Barceloneta.</li> <li>- Facilitar les donacions del nou Arxiu.</li> <li>- Fomentar la memòria històrica de la Barceloneta.</li> <li>- Promoure les relacions intergeneracionals.</li> <li>- Dinamitzar la participació social i comunitària amb accions adreçades a associacions, entitats i col·lectius del barri.</li> <li>- Formar als ciutadans amb les TIC.</li> <li>- Potenciar la utilització de les TIC com a recurs creatiu, educatiu i de comunicació.</li> </ul>
<b>Beneficiaris:</b>	Veïns i veïnes del barri i la població en general
<b>Dotació econòmica prevista:</b>	<p>Inversió total: 60.000 €</p> <p>Font de finançament: Ajuntament de Barcelona (50%) i subvenció Fons de Barris (50%).</p> <p>Conceptes inclosos: honoraris amb IVA inclòs.</p>
<b>Calendari de desplegament:</b>	2009-2012
<b>Organisme o àrea responsable:</b>	Ajuntament de Barcelona: Districte Ciutat Vella i Foment Ciutat Vella/ Taller Barceloneta (àmbit 3)
<b>Indicadors de realització:</b>	<ul style="list-style-type: none"> <li>- Materialització de la instal·lació arxiu</li> <li>- Materialització de la enciclopèdia</li> <li>- Nombre d'activitats realitzades i participació</li> <li>- Incidència en la programació cultural del barri</li> </ul>
<b>Indicadors de resultat / impacte:</b>	<ul style="list-style-type: none"> <li>- Nombre d'usuaris arxiu i enciclopèdia</li> <li>- Grau de satisfacció</li> </ul>

CAMP 7: PROGRAMES DE MILLORA SOCIAL, URBANÍSTICA I ECONÒMICA DEL BARRI

ACTUACIÓ: 7.5 DINAMITZACIÓ DEL LLEURE A L'ESPAI OBERT

TRANSVERSALITAT AMB CAMPS: específicament actuacions: 3.2, 7.7, 7.8 i 8.2



Descripció de l'actuació:

- **Dinamització del lleure a l'espai obert per tal d'anar assolint l'apropiació per la ciutadania d'aquests espais com a plataforma de suport per al desenvolupament d'activitats esportives a l'aire lliure.** Actuació especialment dirigida a aconseguir que a través de l'esport diferents col·lectius del barri, que no són habituals en aquestes activitats, com dones, gent gran o nous, puguin integrar-se i compartir experiències mitjançant la pràctica esportiva.

- En la franja del litoral de la Barceloneta, la platja amb un total 850 de metres lineals de desenvolupament i atesa la situació del conjunt d'equipaments en contacte amb aquest àmbit, l'actuació permetrà utilitzar aquests com a suport de les activitats (veure actuació 3.2 i 8.2). També s'ha previst l'adequació d'un itinerari de lleure.

Amb programes de:

- Activitats adreçades a millorar la qualitat de vida en situació de risc i de les que pateixen malalties cròniques o bé discapacitats.
- Activitats adreçades al col·lectiu de gent gran que estimuli la seva memòria, millori la seva autonomia i es relacioni.
- Activitats mixtes i específicament amb les dones.
- Activitats amb la especificitat de facilitar la pràctica esportiva sense discriminació de gènere.

Objectius:

- Potenciar la biodiversitat i l'activitat educativa.
- Crear un itinerari de lleure a lo llarg del front marítim.
- Valoritzar la façana marítima de la Barceloneta.
- Potenciar l'ús de la platja com a espai d'activitats esportives a l'aire lliure.
- Vincular i optimitzar l'ús de les àrees d'equipaments que hi donen front.

Beneficiaris:

Veïns i veïnes del barri

Dotació econòmica prevista:

Inversió total: 40.000 €  
Font de finançament: Ajuntament de Barcelona (50%) i subvenció Fons de Barris (50%).  
Conceptes inclosos: honoraris amb IVA inclòs.

Calendari de desplegament:

2009-2010

Organisme o àrea responsable:

Ajuntament de Barcelona: Districte Ciutat Vella i Foment Ciutat Vella/ Taller Barceloneta (àmbit 5)

Indicadors de realització:

- Nombre d'entitats i serveis implicats en el projecte
- Nombre d'activitats realitzades

Indicadors de resultat / impacte:

- Nombre de participants per espai que no eren usuaris del mateix espai anteriorment
- Nombre d'activitats programades
- Nombre de places ofertades i ocupades
- Nombre de participants en situació de risc social
- Grau de satisfacció dels usuaris i de les famílies





CAMP 7: PROGRAMES DE MILLORA SOCIAL, URBANÍSTICA I ECONÒMICA DEL BARRI

ACTUACIÓ: 7.6 CENTRE OBERT I CASAL D'INFANTS

TRANSVERSALITAT AMB CAMPS: específicament actuacions 3.2 i no finançable CEIP Mediterrània

Descripció de l'actuació:

- Es tracta d'un nou projecte en el marc del pla de la infància de la ciutat de Barcelona, sota les directrius del Servei d'Acció Social per gestionar un **projecte educatiu orientat als infants del barri de la Barceloneta, emmarcat en la creació d'un Centre Obert adreçat a infants i famílies del barri amb elevat risc d'exclusió social:**

- El programa es desenvoluparà en els nous espais que s'incorporen al programa de l'edifici escolar en projecte.
- Es treballarà en coordinació amb serveis socials i equips dels centres educatius.
- El projecte va adreçat a dues etapes infantils (dels 0 als 3 anys i dels 4 als 12 anys) i preveu oferir suport, estimular i potenciar el desenvolupament personal dels infants a més d'afavorir el procés de socialització i integració dels infants.



Escola del Mar. Jocs a la sorra.

Objectius:

- Reforçar els recursos adreçats als infants del barri, actualment insuficients per als infants de la Barceloneta en situació de risc d'exclusió social.
- Incorporar educadors/es d'infants per tal de vetllar i reconduir infants amb dèficits socials (menors que cuiden als seus germans petits, infants que es passen el dia al carrer, augment d'infants immigrants, mínimes necessitats bàsiques no cobertes).
- Donar suport a les famílies en situació de risc d'exclusió social per garantir el desenvolupament personal i integració dels seus infants. Alhora es conforma com un espai per atendre determinades necessitats socials (mares soles, no promoció social, pares consumidors de tòxics, precarietat, manca de formació sociolaboral dels pares, etc.) que poden conduir als infants a situació de risc d'exclusió social.

Beneficiaris: Infants de 0 a 12 anys del barri de la Barceloneta i les seves famílies

Dotació econòmica prevista: Inversió total: 135.548 €  
Font de finançament: Ajuntament de Barcelona (50%) i subvenció Fons de Barris (50%).  
Conceptes inclosos: honoraris amb IVA inclòs.

Calendari de desplegament: 2009-2012

Organisme o àrea responsable: Ajuntament de Barcelona: Districte Ciutat Vella, Foment Ciutat Vella i Servei d'Acció Social/ T. Barceloneta (àmbit 5)

Indicadors de realització: - Nombre de places creades en el Centre Obert  
- Nombre d'activitats realitzades amb infants i pares i mares

Indicadors de resultat / impacte: - Nombre d'infants i famílies ateses  
- Nombre de demandes ateses/rebudes  
- Índex de resolució de les demandes ateses  
- Índex de participació en les activitats





CAMP 7:	PROGRAMES DE MILLORA SOCIAL, URBANÍSTICA I ECONÒMICA DEL BARRI
ACTUACIÓ:	7.7 CASAL D'ADOLESCENTS I JOVES DE LA BARCELONETA
TRANSVERSALITAT AMB CAMPS:	específicament actuació 3.7 i 8.2
Descripció de l'actuació:	<p>- Es tracta d'un projecte de Casal Municipal de Joves per <b>gestionar espais d'oci i temps lliure adreçats als joves del barri de la Barceloneta, i organitzar activitats lúdiques, de formació, i orientació, que abordin les problemàtiques principals que afecten el jovent d'aquest barri:</b> consum de tòxics, conductes sexuals de risc, fracàs escolar i manca d'habilitats socials i laborals en determinats casos. Un nou projecte en el marc del Pla Jove de la ciutat de Barcelona.</p> <p>- El programa es desenvoluparà en els nous espais auxiliars del conjunt educacional Joan Salvat Papasseit, en relació amb la nova connexió a realitzar amb el Parc de la Maquinista (actuació 8.2) i en relació a l'operació de cobertura de les pistes (actuació 3.7).</p>
Objectius:	<ul style="list-style-type: none"> <li>- Crear un espai relacional de trobada per a adolescents i joves de la Barceloneta , que pugui esdevenir un espai d'oci i temps lliure gratuït.</li> <li>- Fomentar la participació i mobilització dels joves en les entitats del barri per tal de poder decidir i implicar-se en els usos dels diversos espais temàtics (grups, tallers, espais, projectes, etc.)</li> <li>- Treballar temes d'interès per als joves que incideixin de manera preventiva en possibles situacions de risc social: consum de tòxics, interrupció dels estudis, avortaments reiterats, etc.</li> </ul>
Beneficiaris:	Adolescents i joves del barri de la Barceloneta
Dotació econòmica prevista:	<p>Inversió total: 68.260 €</p> <p>Font de finançament: Ajuntament de Barcelona (50%) i subvenció Fons de Barris (50%).</p> <p>Conceptes inclosos: honoraris amb IVA inclòs.</p>
Calendari de desplegament:	2009-2012
Organisme o àrea responsable:	Ajuntament de Barcelona: Districte Ciutat Vella i Foment Ciutat Vella/ Taller Barceloneta (àmbit 5)
Indicadors de realització:	<ul style="list-style-type: none"> <li>- Nombre d'activitats socioculturals i/o formatives realitzades amb adolescents i joves de la Barceloneta</li> <li>- Espais destinats a usos de joves i adolescents</li> </ul>
Indicadors de resultat / impacte:	<ul style="list-style-type: none"> <li>- Nombre d'adolescents i joves en què s'ha intervingut</li> <li>- Índex de participació en les activitats</li> <li>- Grau de satisfacció dels participants</li> </ul>

CAMP 7: PROGRAMES DE MILLORA SOCIAL, URBANÍSTICA I ECONÒMICA DEL BARRI

ACTUACIÓ: 7.8 PROGRAMA PER A LA GENT GRAN

TRANSVERSALITAT AMB CAMPS: específicament actuació 3.1



Descripció de l'actuació:

- Programa adreçat a la millora de les condicions de vida del col·lectiu de la gent gran del barri de la Barceloneta a través de la creació de comunitat, que es concreta en cinc projectes coordinats amb l'Associació Barceloneta Alerta, el Casal de Gent Gran i els tècnics dels Serveis Personals del Districte:

- . Bon Veïnatge (actuació 7.3)
- . Millorant la salut de la gent gran (actuació 3.7 i 7.5)
- . Banc del temps (actuació 7.1)
- . Recuperació de la Memòria Històrica de la Barceloneta (actuació 7.4)
- . Horts comunitaris (actuació 1.1)

Objectius:

- Garantir la millora de la qualitat de vida i autonomia de la gent gran.
- Promoure la interrelació del col·lectiu amb la resta de la comunitat per tal de pal·liar la solitud i aïllament social al que es veuen abocats i millorar la seva inclusió social.
- Facilitar el coneixement i l'accés de la gent gran als equipaments i serveis del barri.
- Objectius específics dels diferents projectes són els següents:

Bon Veïnatge

- . Disminuir el sentiment de solitud i aïllament de les persones grans
- . Promoure la solidaritat veïnal de la ciutadania no organitzada i les entitats
- . Propiciar la participació i la inclusió de la gent gran en la xarxa associativa i de serveis
- . Promoure la trobada i el diàleg entre diferents generacions

Millorant la salut de la gent gran

- . Donar eines per a millorar l'autonomia de la gent gran
- . Oferir eines i coneixements per a problemàtiques puntuals

Banc del temps

- . Promoure intercanvi de serveis entre veïns i veïnes
- . Promoure l'ajuda mútua
- . Potenciar la confiança entre veïns i veïnes per resoldre necessitats de la vida diària
- . Compartir habilitats i coneixements que tots i totes podem oferir als altres
- . Recuperació de la Memòria Històrica de la Barceloneta
- . Promoure un procés participatiu al voltant de la recuperació de la memòria història del barri
- . Hort comunitari

- . Crear un espai de contacte amb la natura i organitzar activitats relacionades moltes d'elles amb la salut

Beneficiaris: Gent gran de la Barceloneta majors de 65 anys i per extensió el conjunt de la comunitat

Dotació econòmica prevista: Inversió total: 108.000 €  
Font de finançament: Ajuntament de Barcelona (50%) i subvenció Fons de Barris (50%).  
Conceptes inclosos: honoraris amb IVA inclòs.

Calendari de desplegament: 2009-2011

Organisme o àrea responsable: Ajuntament de Barcelona: Districte Ciutat Vella, Foment Ciutat Vella i Associació Barceloneta Alerta/ Taller Barceloneta (àmbit 5)

Indicadors de realització: - Nombre d'acompanyaments realitzats  
- Nombre d'intercanvis realitzats  
- Temps promig de permanència en el projecte  
- Nombre de sessions i activitats desenvolupades  
- Nombre d'activitats i tallers desenvolupats relacionant l'agricultura i la salut


Indicadors de resultat / impacte: A nivell d'usuaris/es:  
- Nombre total d'usuaris/es  
- Grau de satisfacció dels usuaris/es  
A nivell de voluntaris/es:  
- Grau d'assistència als tallers de formació  
- Nombre de voluntaris/es nous per any



CAMP 7: PROGRAMES DE MILLORA SOCIAL, URBANÍSTICA I ECONÒMICA DEL BARRI

ACTUACIÓ: 7.9 PROGRAMA PER LA DINAMITZACIÓ COMERCIAL

TRANSVERSALITAT AMB CAMPS: 1, 2 i específicament actuació 7.1



Descripció de l'actuació:

El comerç de la Barceloneta es caracteritza per la seva dualitat. Entre una zona perifèrica dinàmica especialitzada en restauració en un 69%, i un comerç de proximitat de barri interior amb mancances qualitatives i a l'entorn del mercat municipal 31%. La recent remodelació del mercat, i el projecte de llei de barris amb la millora substancial de l'entorn urbanístic han d'afavorir a la modernització, i concentració d'aquest comerç de proximitat. En aquest context es proposa un **programa de dinamització comercial per impulsar el comerç interior i per consolidar l'associacionisme comercial**. Amb diferents propostes d'actuació:

1. Impuls d'activitats de promoció comercial de fidelització i relacionals amb l'entorn
2. Accions encaminades a la millora de la comunicació interna entre els col·lectius de comerciants i enfortiment dels òrgans de participació.
3. Programes adreçats a promoure la millora professional, la formació, i l'adequació dels negocis.
4. Impulsar sinèrgies amb els oficis i sectors del mar i la resta d'agents econòmics per posar en valor les tradicions que configuren la singularitat del territori i per promoure un sector econòmic important en el barri.
5. Promoure actuacions a favor del petit comerç.

Objectius:

- La millora qualitativa de l'activitat comercial i econòmica del barri.
- Millorar la capacitat organitzativa de l'associacionisme comercial i els serveis interns als seus associats.
- Enfortir les relacions dels diferents sectors i agents econòmics amb l'entorn i els veïns.
- Promoure la creació d'activitat econòmica i d'ocupació.
- Resoldre la forta i contradictòria dualitat econòmica, marcada per uns perímetres o vores amb una fortes dinàmiques d'àmbit metropolitana, i un barri que al seu interior pateix fortes tensions i dificultats per resoldre problemes derivats d'una falta d'adequació i d'eines per adaptar-se o fer front a les noves dinàmiques comercials.

Beneficiaris: El conjunt de l'activitat comercial i econòmica del barri

Dotació econòmica prevista: Inversió total: 90.000 €  
Font de finançament: Ajuntament de Barcelona (50%) i subvenció Fons de Barris (50%).  
Conceptes inclosos: honoraris amb IVA inclòs.

Calendari de desplegament: 2009-2011

Organisme o àrea responsable: Ajuntament de Barcelona: Districte Ciutat Vella i Foment Ciutat Vella/ Taller Barceloneta (àmbit 5)

Indicadors de realització:

- Accions de promoció realitzades
- Elements de comunicació editats
- Iniciatives i projectes engegats en col·laboració amb altres sectors i entitats del territori

Indicadors de resultat / impacte:

- Nombre de nous establiments comercials oberts
- Variació del volum global d'activitat
- Índex de participació en les activitats
- Grau de satisfacció dels participants



CAMP 7:	PROGRAMES DE MILLORA SOCIAL, URBANÍSTICA I ECONÒMICA DEL BARRI
ACTUACIÓ:	7.10 PROGRAMA PER LA MILLORA DE LA SALUT DE LA POBLACIÓ AMB RISC
TRANSVERSALITAT AMB CAMPS:	específicament actuacions: 7.1, 7.2, 7.5 i 7.7
Descripció de l'actuació:	<p>- El projecte tracta de <b>donar a conèixer a les persones que pateixen alguna problemàtica per consum de tòxics i a llurs famílies, tota la xarxa existent dels agents i el suport que poder obtenir</b>. Així es tracta d'apropar-los als Agents públics (CAS, ESPOT, ABS, etc...), i a les associacions que disposen de programes al Districte de Ciutat Vella (GAMAR, CREU ROJA, CÀRITES...).</p> <p>- El projecte es concretarà amb la creació de dos tipus de grups de suport, supervisats per psicòlegs especialistes en el tema:</p> <p>- Als malalts (referits a aquells temes de dotar de eines per a la integració a la comunitat i societat: amics, hàbits culturals, treball, etc...)</p> <p>- A les famílies: per ajudar al malalt i donar eines i suport emocional a les seves famílies, des de una perspectiva integral de la problemàtica.</p>
Objectius:	<p>- Visualitzar i millorar el circuit de la xarxa d'atenció pública, privada i associativa (a nivell de Districte) en matèria de problemàtiques derivades del consum de tòxics.</p> <p>- Potenciar el suport i acompanyament a les famílies que pateixen problemàtiques derivades del consum de tòxics (alcoholisme i altres substàncies...).</p>
Beneficiaris:	<p>- Persones amb problemàtiques de consum de tòxics</p> <p>- Famílies que pateixen aquesta problemàtica</p>
Dotació econòmica prevista:	<p>Inversió total: 40.000 €</p> <p>Font de finançament: Ajuntament de Barcelona (50%) i subvenció Fons de Barris (50%).</p> <p>Conceptes inclosos: honoraris amb IVA inclòs.</p>
Calendari de desplegament:	2009-2012
Organisme o àrea responsable:	Ajuntament de Barcelona: Districte Ciutat Vella i Agència de la Salut Pública/ Taller Barceloneta (àmbit 5)
Indicadors de realització:	<p>- Tipologia i optimització de la xarxa d'atenció en aquesta matèria</p> <p>- Creació dels grups de suport</p>
Indicadors de resultat / impacte:	<p>- Nombre de productes de difusió (tríptics informatius/ premsa/ Ràdio Ciutat vella/ Bcn TV/ etc....</p> <p>- Tipologia de la xarxa consensuada entre els agents</p> <p>- Nombre i evolució dels grups de suport als malalts i les famílies</p> <p>- Increment d'usuaris i paper de les entitats de suport</p> <p>- Impacte dels programes de prevenció realitzats als centres educatius</p>

CAMP 8: ACCESSIBILITAT I SUPRESSIÓ DE BARRERES ARQUITECTÒNIQUES

ACTUACIÓ: 8.1 RAMPA AL PASSEIG MARÍTIM (PLATJA BARCELONETA)

TRANSVERSALITAT AMB CAMPS: específicament actuació 3.2

Descripció de l'actuació:



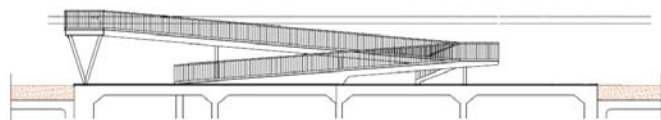
- Actualment l'accessibilitat a la platja de la Barceloneta es pot realitzar per dues rampes existents situades al final del carrer de l'Almirall Cervera i a l'inici del Port Olímpic, però amb una interdistància de 700 metres, que es considera excessiva. Així, l'espai del projecte que està totalment consolidat, però té deficiències d'accessibilitat. Es proposa la **construcció d'una rampa al passeig Marítim en el seu tram elevat disminuint a la meitat la interdistància**, només garantida actualment en aquest punt per la presència d'una escala que uneix el nivell del Passeig i la Platja de la Barceloneta.

- L'emplaçament del projecte que es proposa correspon al tram del Passeig Marítim situat entre el Parc de la Barceloneta i l'Espigó del Gas. L'àmbit de la intervenció es limita a l'espai ocupat pels esmentats espais, amb una superfície 506,78 m<sup>2</sup>. L'espai actual està definit per les estructures existents del Passeig Marítim elevat a 3,33 metres del nivell de la platja.

- En compliment del Codi d'Accessibilitat de Catalunya el punt de connexió seleccionat correspon a la posició d'una escala existent que serà respectada i integrada en el sistema d'accés. Des del replà de l'esmentada escala es disposarà l'arrencada de la nova rampa, amb un primer tram de pendent màxima del 10% i una llargària màxima de 8 metres, i dos trams següents de pendent màxima del 8%, amb una llargària màxima de 18 metres amb els corresponents replans de descans.

Objectius:

- Construcció d'una rampa adaptada per a disminuïts d'accés a la platja de la Barceloneta.
- Compliment del Codi d'Accessibilitat de Catalunya.
- Incrementar el nombre d'usuaris de la platja amb problemes de mobilitat.



Beneficiaris: Residents del barri, usuaris de l'equipament "Esplai de Mar" (actuació 3.4) i la població en general

Dotació econòmica prevista: Inversió total: 77.958 €  
Font de finançament: Ajuntament de Barcelona (50%) i subvenció Fons de Barris (50%)  
Conceptes inclosos: honoraris, cost estimat de l'execució de l'obra, amb IVA inclòs.

Calendari de desplegament: 2008

Organisme o àrea responsable: Ajuntament de Barcelona: Foment Ciutat Vella/ Taller Barceloneta (àmbit 2)

Indicadors de realització: - Desnivell salvat de 3,33 metres

Indicadors de resultat / impacte: - Millora de la qualitat de vida (autonomia, mobilitat...) de les persones amb discapacitat  
- Índex de satisfacció  
- Millora de la imatge urbana

CAMP 8:	ACCESSIBILITAT I SUPRESSIÓ DE BARRERES ARQUITECTÒNIQUES
ACTUACIÓ:	8.2 MILLORA DE L'ACCESSIBILITAT DEL CONJUNT D'EQUIPAMENTS VORA EL PG. MARÍTIM
TRANSVERSALITAT AMB CAMPS:	específicament actuacions 1.4 i 3.1,
Descripció de l'actuació:	<p>- El conjunt d'equipaments IES Joan Salvat Papasseit, Col·legi d'Educació Infantil i de Primària Alexandre Galí, IES Municipal Narcís Monturiol, Escola Bressol Municipal de la Mar, Col·legi d'Educació Infantil i de Primària Mediterrània, Centre Cívic de la Barceloneta, Centre de Serveis Socials, els trobem ubicats en el contacte entre la trama històrica del barri i els importants espais públics i de lleure com són el parc de la Barceloneta i el passeig Marítim tangent a la platja.</p> <p>- Actualment la relació i per tant l'accessibilitat d'aquest conjunt d'equipaments que donen al pg. Marítim ve condicionada per les rasants existents, <b>es preveu en la mesura que sigui possible modificar l'actual topografia per aconseguir uns espais públics i equipaments més accessibles en relació al passeig amb itineraris vertebradors accessibles que organitzin i optimitzin l'ús dels equipaments.</b></p>
Objectius:	<ul style="list-style-type: none"> <li>- Crear nous itineraris accessibles.</li> <li>- Obrir els equipaments a l'espai lúdic i de lleure més representatiu del barri.</li> <li>- Compliment del Codi d'Accessibilitat de Catalunya.</li> <li>- Millorar la connectivitat interna.</li> </ul>
Beneficiaris:	Veïns i veïnes del barri i els usuaris dels equipaments
Dotació econòmica prevista:	<p>Inversió total: 570.000 €</p> <p>Font de finançament: Ajuntament de Barcelona (50%) i subvenció Fons de Barris (50%).</p> <p>Conceptes inclosos: honoraris, cost estimat de l'execució de l'obra, amb IVA inclòs.</p>
Calendari de desplegament:	2011-2012
Organisme o àrea responsable:	Ajuntament de Barcelona: Foment Ciutat Vella/ Taller Barceloneta (àmbit 3)
Indicadors de realització:	- m2 condicionats
Indicadors de resultat / impacte:	<ul style="list-style-type: none"> <li>- Índex de satisfacció</li> <li>- Millora de la imatge urbana</li> </ul>



Quadre resum INDICADORS	pàg. 88
Quadre resum ACTUACIONS	pàg. 91
Quadre resum CALENDARI DESPLEGAMENT	pàg. 92



QUADRE RESUM INDICADORS		PROJECTE D'INTERVENCIÓ INTEGRAL DEL BARRI DE LA BARCELONETA 2008-2012				
NÚM. INDICADOR		ÀREA	MUNICIPI	CATALUNYA	PUNTUACIÓ	FONT
<b>A PROCESSOS DE REGRESSIÓ URBANÍSTICA I DÉFICITS D'EQUIPAMENTS I SERVEIS</b>						
A.1	VALOR CADASTRAL	74,13%	100,00%		5,0	Ajuntament, 2007.
A.2	% EDIFICIS EN MAL ESTAT I RUÏNÓS / TOTAL EDIFICIS	13,24%	5,58%	2,60%	5,0	Cens 2001, INE.
A.3	% EDIFICIS SENSE AIGUA CORRENT / TOTAL EDIFICIS	0,11%	0,37%	0,77%	0,0	Cens 2001, INE.
A.4	% EDIFICIS SENSE EVACUACIÓ D'AIGÜES RESIDUALS / TOTAL EDIFICIS	0,11%	0,47%	1,47%	0,0	Cens 2001, INE.
A.5	% EDIFICIS DE 4 O MÉS PLANTES SENSE ASCENSOR / TOTAL EDIFICIS DE 4 PLANTES O MÉS	85,21%	48,08%	54,93%	5,0	Cens 2001, INE.
<b>B PROBLEMES DEMOGRÀFICS</b>						
B.1	DENSITAT: HABITATGES / HECTÀREA	333,46	75,07		5,0	Cens 2001, INE.
B.2	% VARIACIÓ DE LA POBLACIÓ ((pob. 2007 - pob. 2002) / pob. 2002)	-1,15%	4,45%		2,8	Padró 2002 i 2007, Idescat.
B.3	% DEPENDÈNCIA GLOBAL	44,94%		44,79%	0,1	Padró 2007, Idescat.
B.4	% POBLACIÓ ESTRANGERA EXTRACOMUNITÀRIA / TOTAL POBLACIÓ	19,71%		10,29%	5,0	Padró 2007, Idescat.
<b>C PROBLEMES ECONÒMICS, SOCIALS O AMBIENTALS</b>						
C.1	% PERSONES QUE REBEN PENSIONS ASSISTENCIALS I NO CONTRIBUTIVES / TOTAL POBLACIÓ	2,03%	1,00%	0,83%	5,0	Idescat (any 2006).
C.2	TAXA D'ATUR (% ATURATS / ACTIUS)	13,80%	10,80%	10,17%	3,6	Cens 2001, INE.
C.3	ZONES VERDES PREVISTES EN EL PLANEJAMENT GENERAL QUE NO S'HAN EXECUTAT	0,00%			0,0	Ajuntament, 2007.
C.4	% POBLACIÓ DE MES DE 10 ANYS SENSE TÍTOL BATXILLERAT O SENSE CICLES FP	75,47%	54,96%	65,53%	5,0	Cens 2001, INE.
<b>D DÉFICITS SOCIALS I URBANS: PROBLEMÀTICA DE DESENVOLUPAMENT LOCAL</b>						
D.1	DÉFICIT DE TRANSPORT PÚBLIC:				0,0	
	DISPOSA DE MITJANS DE TRANSPORT PÚBLIC? (si/no)	si				Ajuntament, 2007.
	FREQÜÈNCIA MITJANA PAS DEL TRANSPORT PÚBLIC HORARI LABORAL >30MINUTS? (si/no)	si				Ajuntament, 2007.
D.2	DÉFICIT DE PLACES D'APARCAMENT:				2,5	
	DISPOSA D'APARCAMENTS PÚBLICS? (si/no)	si				Ajuntament, 2007.
	HABITATGES QUE DISPOSEN D'APARCAMENT PRIVAT <50%? (si/no)	si				Cens 2001, INE.
D.3	% LOCALS INACTIUS	36,24%	15,00%		4,3	Cens 2001, INE.
D.4	% PERSONES EN RISC D'EXCLUSIÓ SOCIAL	63,10%	100,00%		3,7	Ajuntament, 2007.
<b>PUNTUACIÓ TOTAL</b>					<b>52,0</b>	
s.c. 2 a 9 i 13 a 22						

**INDICADORS CONDICIÓN D'ÀREA URBANA D'ATENCIÓ ESPECIAL**

**TOTAL PUNTUACIÓ: 52,0**

**BARRI LA BARCELONETA**

s.c. 2 a 9 i 13 a 22

nota: l'àmbit proposat inclou parcialment les seccions 1, 11 i 23, no incloses en els càlculs

**a) processos de regressió urbanística i dèficits d'equipaments i serveis**

a1) valor cadastral mitjà de l'àrea urbana

Font: Ajuntament de Barcelona 2007

	€/m2	bcn=100	dif. Bcn	1/5	puntuació
barri de la Barceloneta	530,22	74,13	-25,87%	-5,17%	5,00
Barcelona	715,25	100,00			

a2) % edificis en mal estat i ruïnós / total edificis destinats principalment a habitatge.

Font: Cens edificis 2001, Idescat

	mal estat-ruïnós	total edificis	% del total	dif. Catalunya	puntuació
barri de la Barceloneta	125	944	13,24%	10,64%	5,00
Barcelona	4.174	74823	5,58%		
Catalunya	27.742	1065458	2,60%		

a3) % edificis sense aigua corrent / total edificis destinats principalment a habitatge.

Font: Cens edificis 2001, Idescat

	sense aigua c.	total edificis	% del total	dif. Catalunya	puntuació
barri de la Barceloneta	1	944	0,11%	-0,66%	0,00
Barcelona	279	74823	0,37%		
Catalunya	7.729	1065458	0,77%		

a4) % edificis sense evacuació aigües residuals / total edificis dest. principalment a habitatge.

Font: Cens edificis 2001, Idescat

	sense evac.aigua	total edificis	% del total	dif. Catalunya	puntuació
barri de la Barceloneta	1	944	0,11%	-1,37%	0,00
Barcelona	355	74823	0,47%		
Catalunya	15.686	1065458	1,47%		

a5) % edificis de 4 o més plantes sense ascensor / total edificis habitatge de 4 plantes o més.

Font: Cens edificis 2001, Idescat

	>4 plantes sense asc.	total edificis>4p	% del total	dif. Catalunya	dif./2	puntuació
barri de la Barceloneta	530	622	85,21%	30,28%	15,14%	5,00
Barcelona	20.876	43419	48,08%			
Catalunya	79.437	144620	54,93%			

**b) problemes demogràfics**

b1) densitat de població: habitatges per hectàrea

Font: Cens 2001, Idescat

	habitatges	superfície (ha)	habitatges/ha	> 100 hab./ha	dif./20	puntuació
barri de la Barceloneta	6896	20,68	333,46	233,5	11,7	5,00
Barcelona	757.928	10.095,98	75,07			
Catalunya	3.314.155	3.189.530	1,04			

b2) descens de població o creixement accelerat en els darrers 5 anys

Font: Padró 2002 i 2007, Ajuntament de Barcelona

	població 2002	població 2007	% creixement	dif. Barcelona	dif./2	puntuació
barri de la Barceloneta	11.644	11.510	-1,15%	-5,60%	-2,80%	2,80
Barcelona	1.527.190	1.595.110	4,45%			

b3) població dependent

Font: Padró 2007, Ajuntament de Barcelona

	<15 i > 65 anys	població 15-64	% dependents	dif. Catalunya	dif./2	puntuació
barri de la Barceloneta	3.569	7.941	44,94%	0,2%	0,08%	0,08
Catalunya			44,79%			

## b4) % població immigrant extracomunitària

Font: Padró 2007, Ajuntament de Barcelona

	extracomunitaris	població 2007	% extracom.	dif. Catalunya	puntuació
barri de la Barceloneta	2269	11510	19,71%	9,42%	5,00
Catalunya			10,29%		

c) **problemes econòmics, socials o ambientals**

## c1) % persones que reben pensions assistencials i no contributives / total població

Font: Idescat, any 2006

	p. no contributives invalidesa	p. assistencials jubilació malatia	vellesa	totals beneficiaris	pob. 2006	%	dif./0,2	puntuació
barri de la Barceloneta	145	91	0	236	11650	2,03%	1,2%	5,00
Barcelona	7644	8406	25	16093	1605602	1,00%	0,2%	0,86
Catalunya						0,83%		

## c2) taxa d'atur (% aturats / actius)

Font: Cens 2001, Idescat

	aturats	pob. activa	%	dif. Catalunya	puntuació
barri de la Barceloneta	659	4771	13,8%	3,6%	3,64
Barcelona	78564	724246	10,8%		
Catalunya	318935	3135423	10,2%		

## c3) zones verdes previstes al planejament no executades

Font: Ajuntament de Barcelona 2008

	m2 Zona verda	executat	no executat	% del total	puntuació
barri de la Barceloneta				0%	0,00

## c4) Població de més de 10 anys sense títol de batxillerat o sense cicles de FP

Font: Cens 2001, Idescat

	>10 sense títol	pob. >10 anys	% del total	dif. Catalunya	puntuació
barri de la Barceloneta	7313	9690	75,47%	9,94%	5,00
Barcelona	756534	1376537	54,96%		
Catalunya	3751154	5724420	65,53%		

d) **dèficits socials i urbans**

## d1) dèficit de transport públic

Font: Ajuntament de Barcelona 2008

	puntuació
Hi ha metro L-4	0,00
Hi ha diverses línies de bus amb una freqüència menor de 30'	

## d2) dèficit de places d'aparcament

Font: Ajuntament de Barcelona 2008

	puntuació
aparcament públic a l'àmbit	2,50
habitatges que disposen d'aparcament privat < 50%? (si/no)	

## d3) baixa activitat econòmica: % locals inactius

Font: Cens 2001, Idescat

	% de locals inactius / quantitat total locals	dif. Barcelona	dif./5	puntuació
barri de la Barceloneta	36,24%	21,24%	4,25%	4,25
Barcelona	15,00%			

## d4) Persones en risc d'exclusió social.

Font: Ajuntament de Barcelona 2007

	RFD Barcelona=100	dif. Barcelona	puntuació
barri de la Barceloneta	63,10%	36,90%	3,69
Barcelona	100,00%		

RFD:

Estimació de l'indicador d'exclusió a partir de les dades de renda familiar 2006 de que disposa l'Ajuntament, a nivell de les ZRP (248 zones a la ciutat).

En el cas de Barceloneta són la 1 a 5 de la Zona estadística 1, representades als esquemes

PROJECTE D'INTERVENCIÓ INTEGRAL A LA BARCELONETA					
NÚM. ACTUACIÓ		AJUNTAMENT	ALTRES	SUBVENCIÓ	PRESSUPOST APROVAT
		2008-2012	2008-2012	FONS DE BARRIS 2008-2012	TOTAL 2008-2012
<b>CAMP 1</b>	<b>MILLORA DE L'ESPai PÚBLIC I DOTACIÓ D'ESPais VERDS</b>				
1.1	MILLORES A L'ESPai PÚBLIC: PARC DE LA BARCELONETA, PL. DE LA MAQUINISTA, PL. LLAGUT	731.484 €	0 €	731.484 €	1.462.968 €
1.2	URBANITZACIÓ CARRERS TRANSVERSALS	256.060 €	0 €	256.060 €	512.120 €
1.3	CARRERS AMB PRIORITAT INVERTIDA	434.875 €	0 €	434.875 €	869.750 €
1.4	REMODELACIÓ PLAÇA HILARI SALVADOR (ESCOLA BRESSOL MEDITERRÀNIA)	300.000 €	0 €	300.000 €	600.000 €
	<b>SUBTOTAL CAMP 1</b>	<b>1.722.419 €</b>	<b>0 €</b>	<b>1.722.419 €</b>	<b>3.444.838 €</b>
<b>CAMP 2</b>	<b>REHABILITACIÓ I EQUIPAMENT DELS ELEMENTS COL·LECTIUS DELS EDIFICIS</b>				
2.1	REHABILITACIÓ I EQUIPAMENT DELS ELEMENTS COL·LECTIUS DELS EDIFICIS	956.250 €	956.250 €	1.912.500 €	3.825.000 €
2.2	REHABILITACIÓ D'ELEMENTS COMUNS D'EDIFICIS DE VALOR HISTÒRIC ARTÍSTIC	156.250 €	156.250 €	312.500 €	625.000 €
	<b>SUBTOTAL CAMP 2</b>	<b>1.112.500 €</b>	<b>1.112.500 €</b>	<b>2.225.000 €</b>	<b>4.450.000 €</b>
<b>CAMP 3</b>	<b>PROVISIÓ D'EQUIPAMENTS PER AL'ÚS COL·LECTIU</b>				
3.1	ADEQUACIÓ I MILLORES AL CENTRE CIVIC BARCELONETA	150.000 €	0 €	150.000 €	300.000 €
3.2	REORDENACIÓ DELS BAIXOS DEL PASSEIG MARÍTIM (ESPLAI DE MAR)	370.000 €	0 €	370.000 €	740.000 €
3.3	FONS PER L'ADQUISICIÓ I MILLORA DE SOSTRE PER ÚS SOCIAL I EQUIPAMENTS (tempteig i retracte)	1.500.000 €	0 €	1.500.000 €	3.000.000 €
3.4	RECUPERACIÓ LOCALS EN PLANTES BAIXES EN ÚS PER ESTACIONS TRANSFORMADORES	500.000 €	0 €	500.000 €	1.000.000 €
3.5	ADEQUACIÓ DELS BAIXOS DE LA COOPERATIVA FRATERNITAT	186.071 €	0 €	186.071 €	372.142 €
3.6	EQUIPAMENT PREFABRICAT D'ÚS TEMPORAL (OFICINA TÈCNICA + TALLER BARCELONETA)	200.000 €	0 €	200.000 €	400.000 €
3.7	COBERTA LLEUGERA PISTES MAQUINISTA	500.000 €	0 €	500.000 €	1.000.000 €
	<b>SUBTOTAL CAMP 3</b>	<b>3.406.071 €</b>	<b>0 €</b>	<b>3.406.071 €</b>	<b>6.812.142 €</b>
<b>CAMP 4</b>	<b>INCORPORACIÓ DE LES TECNOLOGIES DE LA INFORMACIÓ EN ELS EDIFICIS</b>				
4.1	DOTACIÓ TECNOLÒGICA LOCAL TALLER BARCELONETA I OFICINA TÈCNICA	30.000 €	0 €	30.000 €	60.000 €
4.2	SUBMINISTRAMENT I POSTA EN SERVEI D'UNA XARXA DE COMUNICACIONS WIFI	25.000 €	0 €	25.000 €	50.000 €
	<b>SUBTOTAL CAMP 4</b>	<b>55.000 €</b>	<b>0 €</b>	<b>55.000 €</b>	<b>110.000 €</b>
<b>CAMP 5</b>	<b>FOMENT DE LA SOSTENIBILITAT DEL DESENVOLUPAMENT URBÀ</b>				
5.1	PROGRAMA MILLORA AMBIENTAL DEL BARRI	180.000 €	0 €	180.000 €	360.000 €
5.2	INSTAL·LACIÓ DE PLAQUES SOLARS ALS EQUIPAMENTS MUNICIPALS / DIPÒSIT AIGÜES GRISSES	300.000 €	0 €	300.000 €	600.000 €
5.3	PUNT VERD AL PARC DE LA BARCELONETA	150.000 €	0 €	150.000 €	300.000 €
5.4	FÀBRICA DEL SOL	821.627 €	0 €	821.627 €	1.643.254 €
	<b>SUBTOTAL CAMP 5</b>	<b>1.451.627 €</b>	<b>0 €</b>	<b>1.451.627 €</b>	<b>2.903.254 €</b>
<b>CAMP 6</b>	<b>EQUITAT DE GÈNERE EN L'ÚS DE L'ESPai URBÀ I DELS EQUIPAMENTS</b>				
6.1	PROGRAMA DE DINAMITZACIÓ DE GRUPS DE TREBALL DE DONES DE LA BARCELONETA	30.000 €	0 €	30.000 €	60.000 €
6.2	CENTRE D'INFORMACIÓ I RECURSOS PER A DONES	30.000 €	0 €	30.000 €	60.000 €
	<b>SUBTOTAL CAMP 6</b>	<b>60.000 €</b>	<b>0 €</b>	<b>60.000 €</b>	<b>120.000 €</b>
<b>CAMP 7</b>	<b>PROGRAMES DE MILLORA SOCIAL, URBANÍSTICA I ECONÒMICA DEL BARRI</b>				
7.1	PLA DE PARTICIPACIÓ (TALLER BARCELONETA)	255.000 €	0 €	255.000 €	510.000 €
7.2	OFICINA TÈCNICA BARCELONETA	200.000 €	0 €	200.000 €	400.000 €
7.3	MEDIACIÓ COMUNITARIA ALS EDIFICIS I EN EL MEDI OBERT	30.000 €	0 €	30.000 €	60.000 €
7.4	PROGRAMA CULTURA POPULAR	30.000 €	0 €	30.000 €	60.000 €
7.5	DINAMITZACIÓ DEL LLEURE A L'ESPai OBERT	20.000 €	0 €	20.000 €	40.000 €
7.6	CENTRE OBERT I CASAL D'INFANTS	67.774 €	0 €	67.774 €	135.548 €
7.7	CASAL D'ADOLESCENTS I JOVES DE LA BARCELONETA	34.130 €	0 €	34.130 €	68.260 €
7.8	PROGRAMA PER A LA GENT GRAN	54.000 €	0 €	54.000 €	108.000 €
7.9	PROGRAMA PER LA DINAMITZACIÓ COMERCIAL	45.000 €	0 €	45.000 €	90.000 €
7.10	PROGRAMA PER LA MILLORA DE LA SALUT DE LA POBLACIÓ AMB RISC	20.000 €	0 €	20.000 €	40.000 €
	<b>SUBTOTAL CAMP 7</b>	<b>755.904 €</b>	<b>0 €</b>	<b>755.904 €</b>	<b>1.511.808 €</b>
<b>CAMP 8</b>	<b>ACCESSIBILITAT I SUPRESSIÓ DE BARRERES ARQUITECTÒNIQUES</b>				
8.1	RAMPA AL PASSEIG MARÍTIM (PLATJA BARCELONETA)	38.979 €	0 €	38.979 €	77.958 €
8.2	MILLORA DE L'ACCESSIBILITAT DEL CONJUNT D'EQUIPAMENTS VORA EL PG. MARÍTIM	285.000 €	0 €	285.000 €	570.000 €
	<b>SUBTOTAL CAMP 8</b>	<b>323.979 €</b>	<b>0 €</b>	<b>323.979 €</b>	<b>647.958 €</b>
<b>TOTAL</b>		<b>8.887.500 €</b>	<b>1.112.500 €</b>	<b>10.000.000 €</b>	<b>20.000.000 €</b>

PROJECTE D'INTERVENCIÓ INTEGRAL A LA BARCELONETA													
NÚM. ACTUACIÓ	APORTACIONS 2008				APORTACIONS 2009				APORTACIONS 2010				
	FONS BARRIS	AJUNTAMENT	ALTRES FONS	TOTAL 2008	FONS BARRIS	AJUNTAMENT	ALTRES FONS	TOTAL 2009	FONS BARRIS	AJUNTAMENT	ALTRES FONS	TOTAL 2010	
<b>CAMP 1 MILLORA DE L'ESPAI PÚBLIC I DOTACIÓ D'ESPAYS VERDS</b>													
1.1	MILLORES ESPAI PÚBLIC: PARC BARCELONETA, PL. MAQUINISTA, PL. LLAGUT	0 €	0 €	0 €	0 €	0 €	0 €	0 €	0 €	131.484 €	131.484 €	0 €	262.968 €
1.2	URBANITZACIÓ CARRERS TRANSVERSALS	0 €	0 €	0 €	0 €	0 €	0 €	0 €	0 €	0 €	0 €	0 €	0 €
1.3	CARRERS AMB PRIORITAT INVERTIDA	0 €	0 €	0 €	0 €	0 €	0 €	0 €	0 €	0 €	0 €	0 €	0 €
1.4	REMDELACIÓ PLAÇA HILARI SALVADOR (ESCOLA BRESSOL MEDITERRÀNIA)	0 €	0 €	0 €	0 €	0 €	0 €	0 €	0 €	0 €	0 €	0 €	0 €
SUBTOTAL CAMP 1		0 €	0 €	0 €	0 €	0 €	0 €	0 €	0 €	131.484 €	131.484 €	0 €	262.968 €
<b>CAMP 2 REHABILITACIÓ I EQUIPAMENT DELS ELEMENTS COLLECTIUS DELS EDIFICIS</b>													
2.1	REHABILITACIÓ I EQUIPAMENT DELS ELEMENTS COLLECTIUS DELS EDIFICIS	0 €	0 €	0 €	0 €	162.500 €	81.250 €	81.250 €	325.000 €	200.000 €	100.000 €	100.000 €	400.000 €
2.2	REHABILITACIÓ D'ELEMENTS COMUNS D'EDIFICIS DE VALOR HISTÒRIC ARTÍSTIC	0 €	0 €	0 €	0 €	12.500 €	6.250 €	6.250 €	25.000 €	100.000 €	50.000 €	50.000 €	200.000 €
SUBTOTAL CAMP 2		0 €	0 €	0 €	0 €	175.000 €	87.500 €	87.500 €	350.000 €	300.000 €	150.000 €	150.000 €	600.000 €
<b>CAMP 3 PROVISIÓ D'EQUIPAMENTS PER AL'US COLLECTIU</b>													
3.1	ADEQUACIÓ I MILLORES AL CENTRE CÍVIC BARCELONETA	0 €	0 €	0 €	0 €	0 €	0 €	0 €	0 €	0 €	0 €	0 €	0 €
3.2	REORDENACIÓ DELS BAIXOS DEL PASSEIG MARÍTIM (ESPLAI DE MAR)	0 €	0 €	0 €	0 €	70.000 €	70.000 €	0 €	140.000 €	300.000 €	300.000 €	0 €	600.000 €
3.3	FONS PER L'ADQUISICIÓ DE SOSTRE I MILLORA PER ÚS SOCIAL I EQUIPAMENTS	0 €	0 €	0 €	0 €	0 €	0 €	0 €	0 €	0 €	0 €	0 €	0 €
3.4	RECUPERACIÓ LOCALS EN PLANTES BAIXES EN ÚS PER ESTACIONS TRANSFORMADORES	0 €	0 €	0 €	0 €	0 €	0 €	0 €	0 €	0 €	0 €	0 €	0 €
3.5	ADEQUACIÓ DELS BAIXOS DE LA COOPERATIVA FRATERNITAT	186.071 €	186.071 €	0 €	372.142 €	0 €	0 €	0 €	0 €	0 €	0 €	0 €	0 €
3.6	EQUIPAMENT PREFABRICAT D'US TEMPORAL(OFFICINA TÈCNICA+TALLER BARCELONETA)	7.500 €	7.500 €	0 €	15.000 €	192.500 €	192.500 €	0 €	385.000 €	0 €	0 €	0 €	0 €
3.7	COBERTA LLEUGERA PISTES MAQUINISTA	0 €	0 €	0 €	0 €	0 €	0 €	0 €	0 €	287.500 €	287.500 €	0 €	575.000 €
SUBTOTAL CAMP 3		193.571 €	193.571 €	0 €	387.142 €	262.500 €	262.500 €	0 €	525.000 €	587.500 €	587.500 €	0 €	1.175.000 €
<b>CAMP 4 INCORPORACIÓ DE LES TECNOLOGIES DE LA INFORMACIÓ EN ELS EDIFICIS</b>													
4.1	DOTACIÓ TECNOLÒGICA LOCAL TALLER BARCELONETA I OFICINA TÈCNICA	0 €	0 €	0 €	0 €	30.000 €	30.000 €	0 €	60.000 €	0 €	0 €	0 €	0 €
4.2	SUBMINISTRAMENT I POSTA EN SERVEI XARXA DE COMUNICACIONS WIFI	0 €	0 €	0 €	0 €	25.000 €	25.000 €	0 €	50.000 €	0 €	0 €	0 €	0 €
SUBTOTAL CAMP 4		0 €	0 €	0 €	0 €	55.000 €	55.000 €	0 €	110.000 €	0 €	0 €	0 €	0 €
<b>CAMP 5 FOMENT DE LA SOSTENIBILITAT DEL DESENVOLUPAMENT URBA</b>													
5.1	PROGRAMA MILLORA AMBIENTAL DEL BARRI	0 €	0 €	0 €	0 €	30.000 €	30.000 €	0 €	60.000 €	50.000 €	50.000 €	0 €	100.000 €
5.2	INSTAL·LACIÓ DE PLAQUES SOLARS ALS EQUIP. MUNICIPALS / DIPÒSIT AIGÜES GRISDES	0 €	0 €	0 €	0 €	0 €	0 €	0 €	0 €	0 €	0 €	0 €	0 €
5.3	PUNT VERD AL PARC DE LA BARCELONETA	0 €	0 €	0 €	0 €	0 €	0 €	0 €	0 €	25.000 €	25.000 €	0 €	50.000 €
5.4	FÀBRICA DEL SOL	0 €	0 €	0 €	0 €	321.627 €	321.627 €	0 €	643.254 €	500.000 €	500.000 €	0 €	1.000.000 €
SUBTOTAL CAMP 5		0 €	0 €	0 €	0 €	351.627 €	351.627 €	0 €	703.254 €	575.000 €	575.000 €	0 €	1.150.000 €
<b>CAMP 6 EQUITAT DE GÈNERE EN L'US DE L'ESPAI URBA I DELS EQUIPAMENTS</b>													
6.1	PROGRAMA DE DINAMITZACIÓ DE GRUPS DE TREBALL DE DONES DE LA BARCELONETA	7.500 €	7.500 €	0 €	15.000 €	7.500 €	7.500 €	0 €	15.000 €	7.500 €	7.500 €	0 €	15.000 €
6.2	CENTRE D'INFORMACIÓ I RECURSOS PER A DONES	0 €	0 €	0 €	0 €	7.500 €	7.500 €	0 €	15.000 €	7.500 €	7.500 €	0 €	15.000 €
SUBTOTAL CAMP 6		7.500 €	7.500 €	0 €	15.000 €	15.000 €	15.000 €	0 €	30.000 €	15.000 €	15.000 €	0 €	30.000 €
<b>CAMP 7 PROGRAMES DE MILLORA SOCIAL, URBANÍSTICA I ECONÒMICA DEL BARRI</b>													
7.1	PLA DE PARTICIPACIÓ (TALLER BARCELONETA)	30.000 €	30.000 €	0 €	60.000 €	56.250 €	56.250 €	0 €	112.500 €	56.250 €	56.250 €	0 €	112.500 €
7.2	OFICINA TÈCNICA BARCELONETA	0 €	0 €	0 €	0 €	50.000 €	50.000 €	0 €	100.000 €	50.000 €	50.000 €	0 €	100.000 €
7.3	MEDIACIÓ COMUNITARIA ALS EDIFICIS I EN EL MEDI OBERT	7.500 €	7.500 €	0 €	15.000 €	7.500 €	7.500 €	0 €	15.000 €	7.500 €	7.500 €	0 €	15.000 €
7.4	PROGRAMA CULTURA POPULAR	0 €	0 €	0 €	0 €	7.500 €	7.500 €	0 €	15.000 €	7.500 €	7.500 €	0 €	15.000 €
7.5	DINAMITZACIÓ DEL LLEURE A L'ESPAI OBERT	0 €	0 €	0 €	0 €	10.000 €	10.000 €	0 €	20.000 €	10.000 €	10.000 €	0 €	20.000 €
7.6	CENTRE OBERT I CASAL D'INFANTS	0 €	0 €	0 €	0 €	7.774 €	7.774 €	0 €	15.548 €	20.000 €	20.000 €	0 €	40.000 €
7.7	CASAL D'ADOLESCENTS I JOVES DE LA BARCELONETA	0 €	0 €	0 €	0 €	4.130 €	4.130 €	0 €	8.260 €	10.000 €	10.000 €	0 €	20.000 €
7.8	PROGRAMA PER A LA GENT GRAN	0 €	0 €	0 €	0 €	18.000 €	18.000 €	0 €	36.000 €	18.000 €	18.000 €	0 €	36.000 €
7.9	PROGRAMA PER LA DINAMITZACIÓ COMERCIAL	0 €	0 €	0 €	0 €	15.000 €	15.000 €	0 €	30.000 €	15.000 €	15.000 €	0 €	30.000 €
7.10	PROGRAMA PER LA MILLORA DE LA SALUT DE LA POBLACIÓ AMB RISC	0 €	0 €	0 €	0 €	5.000 €	5.000 €	0 €	10.000 €	5.000 €	5.000 €	0 €	10.000 €
SUBTOTAL CAMP 7		37.500 €	37.500 €	0 €	75.000 €	181.154 €	181.154 €	0 €	362.308 €	199.250 €	199.250 €	0 €	398.500 €
<b>CAMP 8 ACCESSIBILITAT I SUPRESSIÓ DE BARRERES ARQUITECTÒNIQUES</b>													
8.1	RAMPA AL PASSEIG MARÍTIM (PLATJA BARCELONETA)	38.979 €	38.979 €	0 €	77.958 €	0 €	0 €	0 €	0 €	0 €	0 €	0 €	0 €
8.2	ACCESSIBILITAT DEL CONJUNT D'EQUIPAMENTS VORA EL PG. MARÍTIM	0 €	0 €	0 €	0 €	0 €	0 €	0 €	0 €	0 €	0 €	0 €	0 €
SUBTOTAL CAMP 8		38.979 €	38.979 €	0 €	77.958 €	0 €	0 €	0 €	0 €	0 €	0 €	0 €	0 €
		277.550 €	277.550 €	0 €	555.100 €	1.040.281 €	952.781 €	87.500 €	2.080.562 €	1.808.234 €	1.658.234 €	150.000 €	3.616.468 €
CÀLCUL DEL PERCENTATGE ANUAL SEGONS DADES TAULA		2,7755%				10,4028%				18,0823%			
PRESSUPOST ANUAL SEGONS DECRET CONVOCATÒRIA LLEI BARRIS		2.700.000 €				10.300.000 €				18.000.000 €			
PERCENTATGE ANUAL SEGONS DECRET CONVOCATÒRIA LLEI BARRIS		2,7273%				10,4040%				18,1818%			



AJT BARCELONA; *Plans i Projectes per a Barcelona 1981-1982*; 1983.

AJT BARCELONA; *Catalunya, la fàbrica d'Espaya*; 1985.

AJT BARCELONA; *Inicis de la Urbanística Municipal de Barcelona*, Aj. Barcelona, 1985.

AJT BARCELONA; *Àrees de nova centralitat. Barcelona*, Aj. Barcelona, 1987.

AJT BARCELONA; *Catàleg del patrimoni arquitectònic artístic de Barcelona*, Ajuntament de Barcelona, 1987.

AJT BARCELONA; *La rehabilitación de la Ciutat Vella*, BMM-1, 1988.

AJT BARCELONA; *Guies estadístiques: ciutat vella en xifres*, Aj. Barcelona, 2006.

AJT BARCELONA; *Ciutat Vella*, Bcn Societat-9, 1998.

AJT BARCELONA; *1999, Urbanisme a Barcelona*, Aj. Barcelona, 1999.

AJT BARCELONA; *Barcelona 1714-1940, 10 plànols històrics*, Lundwerg editores, 2000.

ALEMANY, J.; *El port de Barcelona*, Lundwerg Editores, 1988.

ARI CIUTAT VELLA; *Primeres jornades Ciutat Vella: Revitalització urbana, econòmica i social*, Aj. Barcelona, 1989.

ARI CIUTAT VELLA; *Segones jornades Ciutat Vella*, Aj. Barcelona, 1991.

ARI CIUTAT VELLA; *Estudi per a la reforma dels habitatges de la Barceloneta*, Equip- EARHA SL, 2000.

ARI CIUTAT VELLA; *Document ARI 1988-2003: documentació tècnica*, (no publicat), 2004.

BUSQUETS, J. i altres; *La ciutat vella de barcelona: un passat amb futur*, Aj. Barcelona, 2003.

CAPMANY, M.A.; *Fem memòria, el port de Barcelona*, Lundwerg editores, 1990.

CABRERA, P.; *Ciutat Vella de Barcelona: Memòria d'un procés urbà*, Ara llibres, 2007.

DIVERSOS AUTORS. *Catàleg del Patrimoni Arquitectònic Històric-Artístic de la Ciutat de Barcelona*. Ajuntament de Barcelona.

DIVERSOS AUTORS. 1997. *Els Barris de Barcelona*, volum I. Enciclopèdia Catalana, Ajuntament de Barcelona.

DIVERSOS AUTORS. *Barceloneta, un quart de mil.leni*, Laia libros, 2003.

FONT, A.; *La reforma del Port Vell, un enfoque alternativo*, AB-25, 1990.

GALERA; ROCA; TARRAGO; *Atlas de Barcelona*, COAC, 1982.

GARCÍA E., A.; GUARDIA, M.; *Espai i societat de la Barcelona pre-industrial*, La Magrana, 1986.

GRAU, R.; LÓPEZ, M.; *Exposició Universal de Barcelona: llibre del centenari 1888-1988 L'Avenç*, 1988.

GUÀRDIA, M.; *Barcelona, memòria des del cel*, Lundwerg editores, 2002.

MARTORELL, V.; FLORENSA, A; *Historia del urbanismo en Barcelona*, Ed. Labor, 1970.

SAGARRA, F.; *Barcelona ciutat de transició: 1848-1868*, Ints. Estudis Catalans, 1996.

**ALTRES:**

Web Ajuntament de Barcelona

Web IDESCAT: Institut d'Estadística de Catalunya

Web INE: Instituto Nacional de Estadística

## **EQUIP REDACTOR**

Pere Cabrera Massanès, arquitecte  
Sara Herrero Matey, arquitecte

Col.laboradors:  
Maria Cabrera, llic. humanitats  
Anna Ollé, arquitecte

## **AMB LA COL·LABORACIÓ DE:**

### **Districte de Ciutat Vella,**

Judith Albors, Comissionada pel Pla de Barris de la Barceloneta

Foment Ciutat Vella, SA

### **Ajuntament de Barcelona,**

Cristina Mora, Gabinet de Programació

Elia Díez, Agència de Salut Pública de Barcelona

EDAS, Espai d'anàlisi social SLL  
Gal·la Santiago, Lidia Daza, Manel Gil, sociòlegs

Straddle 3 constructors  
Joan Escofet

C. Cardenal Sentmenat, 37  
08017 Barcelona  
Tel/Fax 93.2034597  
pcabrera@coarquitectes.net



- ANNEX 1 **INFORME SOCIODEMOGRÀFIC DE LA BARCELONETA**
- ANNEX 2 **RECULL ESPAIS DE TROBADA AMB ENTITATS VEINALS**
- ANNEX 3 **DOSSIER PARTICIPACIÓ ABRIL 2007**



**ANNEX 1**  
**INFORME SOCIODEMOGRÀFIC DE LA BARCELONETA**

# **INFORME SOCIODEMOGRÀFIC DE LA BARCELONETA**



**Abril 2008**

**Realitzat per:**

## Índex

<b>Introducció</b> .....	<b>8</b>
<b>Nota metodològica</b> .....	<b>9</b>
<b>1. Descripció de la població</b> .....	<b>10</b>
<b>1.1. Estructura de la població actual</b> .....	<b>11</b>
Gràfic 1 Distribució de la població a Ciutat Vella per barri, 2007.....	11
Gràfic 2 Distribució de la població per sexe a la Barceloneta, 2007.....	11
Taula 1 Comparació de l'edat mitjana de la població de la Barceloneta, Ciutat Vella i Barcelona, 2007 .....	12
Taula 2 Distribució de la població de la Barceloneta per grans grups d'edat, 2007 .....	12
Gràfic 3 Distribució de la població per grans grups d'edat a la Barceloneta, Ciutat Vella i Barcelona, 2007 .....	13
Taula 3 Població dependent a la Barceloneta, Ciutat Vella, Barcelona i Catalunya, 2007 .....	13
Taula 4 Distribució de la població segons intervals d'edat quinquennals i sexe,.....	14
Barcelona ciutat i Barceloneta, 2007 .....	14
Gràfic 4 Comparació de les estructures per edat i sexe de les poblacions de Barcelona i la Barceloneta, 2007 .....	15
Taula 5 Comparació de l'índex d'envelliment de la Barceloneta, Ciutat Vella i Barcelona, 2007.....	16
<b>La gent gran de la Barceloneta</b> .....	<b>16</b>
Gràfic 5 Distribució de la gent gran de la Barceloneta segons el sexe, 1996-2007.....	17
Gràfic 6 Distribució de la gent gran de la Barceloneta segons el sexe per grups d'edat quinquennals, 2007.....	17
Taula 6 Índex de sobreenvelliment a la Barceloneta, Ciutat Vella i Barcelona, 2007 .....	18
Gràfic 7 Evolució de l'índex de sobreenvelliment de la Barceloneta, 1996-2007 .....	18
Gràfic 8 Distribució de la gent gran de la Barceloneta per grups d'edat quinquennals, 1996-2007 .....	19
Gràfic 9 Índex de sobreenvelliment segons el sexe a la Barceloneta, 1996-2007 .....	19
<b>1.2. Evolució de la població 2002-2007</b> .....	<b>19</b>
Taula 7 Evolució de la població de la Barceloneta, Ciutat Vella i Barcelona, 2002-2007. ....	20
Gràfic 10 Evolució de la població de la Barceloneta, Ciutat Vella i Barcelona .....	20
(en base a la població de 2002), 2002-2007.....	20
Taula 8 Evolució en la distribució de la població de la Barceloneta per grans grups d'edat, 2001-2007.....	21

Gràfic 11	Evolució en la distribució de la població de la Barceloneta per grans grups d'edat segons el percentatge respecte el nombre total d'habitants, 2001-2007.....	22
<b>La població estrangera de la Barceloneta .....</b>		<b>23</b>
Gràfic 12	Evolució de la població estrangera a la Barceloneta, Ciutat Vella i Barcelona, 2001-2007 .....	23
Taula 9	Rànquing de nacionalitats de la població estrangera de la Barceloneta, gener 2007.....	25
Taula 10	Nacionalitats estrangeres més presents a Ciutat Vella i la Barceloneta, gener 2007.....	26
Taula 11	Població estrangera de la Barceloneta per grans grups d'edat, juny 2007 .....	26
Gràfic 13	Població estrangera en base a la població total de la Barceloneta per grups d'edat quinquennals, juny 2007.....	27
Taula 12	Població estrangera de la Barceloneta per grans grups d'edat, juny 2005-2007.....	28
	Població estrangera extracomunitària .....	28
<b>1.3. Densitat de la població .....</b>		<b>28</b>
Taula 13	Densitat de la població (habitatges/hectàrea) a la Barceloneta, Ciutat Vella i Barcelona, 2007.....	29
Taula 14	Densitat de la població (habitants/Km <sup>2</sup> ) a la Barceloneta, Ciutat Vella i Barcelona, 2001 i 2004.....	29
<b>1.4. Nuclis de convivència .....</b>		<b>29</b>
Taula 15	Llars de la Barceloneta segons el nombre de persones que hi conviuen, juny 2007 .....	29
Taula 16	Comparació de la població que viu sola a la Barceloneta, Ciutat Vella i Barcelona, juny 2007 .....	30
Gràfic 14	Població que viu sola a la Barceloneta per sexe, juny 2007 .....	30
Gràfic 15	Població de 16 anys i més que viu sola a la Barceloneta per grup d'edat, juny 2007.....	31
Gràfic 16	Població que viu sola segons per sexe i grups d'edat quinquennals, juny 2007 .	31
Taula 17	Índex de solitud de 65 anys i més a la Barceloneta, Ciutat Vella i Barcelona, juny 2007 .....	32
Taula 18	Distribució de la gent gran que viu sola a la Barceloneta per sexe i grups d'edat quinquennals, juny 2007.....	32
<b>2. Descripció de la situació social.....</b>		<b>34</b>
<b>2.1. Nivell educatiu .....</b>		<b>34</b>
Gràfic 17	Nivell d'estudis de la població de la Barceloneta, Ciutat Vella i Barcelona, 2001.....	35

Taula 19	Població sense batxillerat o cicle de Formació Professional a la Barceloneta i Ciutat Vella, 2001 .....	36
Taula 20	Taxa d'instrucció insuficient i taxa de titulats superiors a la Barceloneta, Ciutat Vella i Barcelona, 2001.....	36

## **2.2. Mercat laboral i condicions socioeconòmiques .....**

Taula 21	Taxa d'atur a la Barceloneta, Ciutat Vella, Barcelona i Catalunya, 2001 .....	37
Taula 22	Situació laboral a la Barceloneta, Ciutat Vella i Barcelona, 2001.....	37
Gràfic 18	Situació laboral a la Barceloneta, Ciutat Vella i Barcelona, 2001 .....	38
Gràfic 19	Situació laboral per sexes a la Barceloneta, 2001 .....	38
Taula 23	Índex de capacitat econòmica familiar (ICEF), 1988, 1991 i 1996 .....	39
Taula 24	Rànquing de la distribució territorial de la Renda Familiar (RFD) per barris, 2005 .....	40
Taula 25	Pensions no contributives de la Seguretat Social a la Barceloneta, Ciutat Vella i Barcelona, 2006.....	41
Taula 26	Nivell d'ingressos de la població de la Barceloneta de 62 anys i més inclosa a la base de dades de la Targeta Rosa, 2003.....	42

## **2.3. Condicions sociosanitàries .....**

Taula 27	Esperança de vida en néixer, 2006.....	43
Taula 28	Percentatge de població de 65 anys i més amb limitacions per fer activitats bàsiques (higiene personal, menjar...), 2000 .....	44
Gràfic 20	Patologies més comunes entre la gent gran atesa al CAP Barceloneta, 2006 .....	45
Taula 29	Taxes d'indicadors de mortalitat innecessàriament prematura i sanitàriament evitable (MIPSE) a la Barceloneta, 2004 .....	45
Taula 30	Taxes d'incidència de tuberculosi i SIDA per 100.000 hab. a la Barceloneta, Ciutat Vella i Barcelona.....	46
Taula 31	Taxes d'incidència de tuberculosi i SIDA per 100.000 hab. a la Barceloneta, Ciutat Vella i Barcelona segons sexe i edats quinquennals, 1999-2004 .....	47
Taula 32	Taxa d'inicis de tractament per addicció per 100.000 hab. segons tipus de drogues a la Barceloneta, Ciutat Vella i Barcelona, 2006.....	47

## **2.4. Indicadors de desigualtat i risc d'exclusió social .....**

### **L'Índex Sintètic de Desigualtat Social .....**

Taula 33	Rànquing Índex Sintètic de Desigualtat Social Estandarditzat (ISDS-st) per zones estadístiques, 1991-2001.....	51
----------	--	----

## **3. Descripció de l'estat de conservació de l'edificació.....**

### **3.1. Característiques dels edificis .....**

Taula 34	Edificis de la Barceloneta segons tipologia, 2001 .....	53
----------	---	----

Taula 35	Edificis de la Barceloneta segons nombre de locals, 2001.....	53
Taula 36	Proporció de locals inactius a la Barceloneta, Ciutat Vella i Barcelona, 2001.	54
Taula 37	Data de construcció dels edificis de la Barceloneta, 2001 .....	55
Taula 38	Deficient estat de conservació dels edificis de la Barceloneta, Ciutat Vella i Catalunya, 2001.....	55
Taula 39	Edificis sense aigua corrent i sense evacuació d'aigües residuals a la Barceloneta, Ciutat Vella i Catalunya, 2001.....	56
Gràfic 21	Edificis de 4 o més plantes destinats a habitatge familiar sense ascensor a la Barceloneta, Ciutat Vella i Barcelona, 2001 .....	57
<b>3.2. Característiques dels habitatges .....</b>		<b>57</b>
Taula 40	Tipologia dels habitatges de la Barceloneta, 2001 .....	58
Taula 41	Estat de conservació dels habitatges de la Barceloneta, 2001 .....	59
Gràfic 22	Tipus d'habitatges familiars principals de la Barceloneta segons la seva superfície, 2001 .....	60
Taula 42	Característiques dels habitatges familiars de la Barceloneta segons el règim de tinença, 2001.....	60
Gràfic 23	Preus d'oferta dels habitatges de segona mà de la Barceloneta, Ciutat Vella i Barcelona. Estimació del preu de venda, 1996-2007 .....	61
Gràfic 24	Preus de l'oferta dels habitatges de segona mà de la Barceloneta, Ciutat Vella i Barcelona. Estimació del preu del lloguer mensual, 1996-2007 .....	62
<b>4. Xarxa de serveis i dotacions d'equipaments .....</b>		<b>63</b>
<b>4.1. Serveis educatius.....</b>		<b>63</b>
Escola bressol. ....		64
Col·legis d'educació infantil i primària. ....		64
Institut d'educació secundària. ....		64
Biblioteca. ....		64
<b>4.2. Serveis sanitaris.....</b>		<b>64</b>
Assistència Sanitària Primària. ....		64
Assistència hospitalària. ....		65
Farmàcies. ....		65
<b>4.3. Serveis socials.....</b>		<b>66</b>
<b>Serveis socials generals.....</b>		<b>66</b>
<b>Serveis i equipaments per a la gent gran .....</b>		<b>66</b>
Taula 43	Serveis per a la gent gran. Atenció social primària, 2006.....	67
Taula 44	Serveis per a la gent gran. Establiments d'atenció social per a la gent gran, 2006 .....	67

Taula 45	Serveis per a la gent gran. Promoció social i comunitària, 2006 .....	68
<b>4.4. Serveis de promoció i participació social.....</b>		<b>69</b>
<b>4.5. Altres serveis .....</b>		<b>69</b>
<b>5. Aspectes a destacar .....</b>		<b>72</b>
<b>6. Glossari d'indicadors i termes estadístics .....</b>		<b>80</b>
<b>7. Bibliografia.....</b>		<b>84</b>
<b>7.1. Fonts estadístiques.....</b>		<b>84</b>
<b>7.2. Informes i documents.....</b>		<b>85</b>

## Introducció

El present document mostra, des d'una aproximació quantitativa, una descripció de les principals característiques i de les condicions de vida de la població del barri de la Barceloneta a través de dades i indicadors demogràfics, econòmics i socials. El document es complementa amb informació relativa a les característiques dels habitatges, i finalment amb una relació d'alguns dels elements que configuren la xarxa de serveis i d'equipaments del barri.

L'informe s'estructura en set blocs:

- En el primer bloc es realitza una descripció de la població a través de dades i indicadors demogràfics que permeten mostrar les característiques estructurals de la població. Així mateix es relaciona la presència de diferents fenòmens demogràfics detectats, com per exemple poden ser, l'envelliment excessiu, la pèrdua o arribada de població, o la presència de múltiples col·lectius de nous nadius.
- En un segon bloc d'informació, s'exposen altres indicadors socials que cal tenir en compte a l'hora de descriure la situació social al barri, i les condicions de vida dels seus habitants, principalment en termes de dèficits socials i igualtat d'oportunitats.
- Un tercer bloc d'informació recull informació relativa a les característiques dels habitatges de la Barceloneta.
- El quart bloc d'informació esdevé un recull del conjunt d'equipaments i diferents serveis socials i sanitaris amb presència en el barri.
- El cinquè bloc és un recull en forma de resum dels principals aspectes a destacar de l'informe de diagnòstic, incloent un quadre dels principals indicadors a incloure en la proposta per a la Llei de Barris.
- En darrer terme, el sisè bloc recull un glossari de termes emprats en el document, mentre que el setè apartat recull la bibliografia consultada.

## Nota metodològica

Les dades tractades i presentades en el present document s'han extret principalment de dues fonts estadístiques:

- **Institut d'Estadística de Catalunya (IDESCAT):** Dades oficials del Padró Municipal (2007) i del Cens de Població i Habitatges (2001). Les dades i els indicadors proporcionats per l'IDESCAT són les dades bàsiques oficials que cal incloure en els projectes elaborats per a la Llei de Barris. Aquestes dades es van demanar directament al Departament de demandes a mida de l'IDESCAT.
- **Web del Departament d'Estadística de l'Ajuntament de Barcelona:** A través de la web del Departament d'Estadística ([www.bcn.cat/estadistica/catala/dades](http://www.bcn.cat/estadistica/catala/dades)) s'han extret altres dades més específiques i concretes publicades al Padró Municipal (any 2007 i anteriors), i al Cens de Població i Habitatges (2001). També s'han consultat diferents informes del Departament com: *Característiques de la població* (any 2007 i anteriors), *Població estrangera a Barcelona* (2007), i *Guia estadística de Ciutat Vella* (2000 i 2004).

Cal assenyalar que des de l'IDESCAT se'ns va informar que les dades del Padró Municipal (2007) publicades a la web del Departament d'Estadística de l'Ajuntament de Barcelona, no són dades oficials. Per aquesta raó, les dades i els indicadors especificats al *Manual per a l'elaboració dels projectes d'intervenció integral*<sup>1</sup> s'han demanat expressament al departament de demandes de l'IDESCAT, i són dades oficials que es poden comparar a nivell de ciutat i de Catalunya.

En aquest sentit, cal tenir en compte la font estadística citada, ja que existeixen diferències entre les dades del Padró Municipal (2007) en funció de la font de la qual s'han extret aquestes xifres.

<sup>1</sup> *Manual per a l'elaboració dels projectes d'intervenció integral en els barris i àrees urbanes d'atenció especial.* Departament de Política Territorial i Obres Públiques de la Generalitat de Catalunya (Febrer 2008).

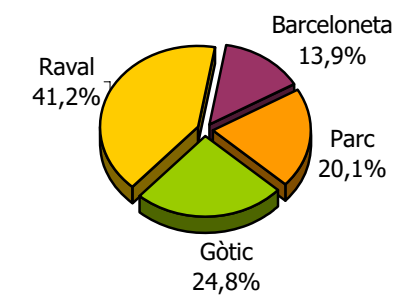


## 1. Descripció de la població

### 1.1. Estructura de la població actual

La Barceloneta té una població de 15.484 habitants<sup>2</sup>. La seva població representa un 13,9% de la població total del districte de Ciutat Vella, essent així el barri menys poblat del districte.

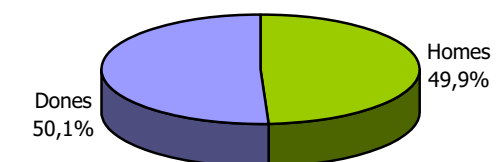
**Gràfic 1** Distribució de la població a Ciutat Vella per barri, 2007



Font: Padró Municipal (2007). Institut d'Estadística de Catalunya.

En relació al **sexe** de les persones que viuen al barri de la Barceloneta, la població d'homes i dones és molt similar.

**Gràfic 2** Distribució de la població per sexe a la Barceloneta, 2007



Font: Padró Municipal (2007). Institut d'Estadística de Catalunya.

Pel que fa a l'**edat** de la població, l'edat mitjana per a la població del barri de la Barceloneta és de 43 anys, superior que la de Ciutat Vella, però igual a la mitjana de la població de Barcelona.

<sup>2</sup> Dades del Padró Municipal del juny de 2007 facilitades per l'Institut d'Estadística de Catalunya.

**Taula 1** Comparació de l'edat mitjana de la població de la Barceloneta, Ciutat Vella i Barcelona, 2007

	Barceloneta	Ciutat Vella	Barcelona
<b>Mitjana d'edat</b> (en anys)	43	40	43

Font: Elaboració pròpia a partir de dades extretes del Padró Municipal (2007). Web del Departament d'Estadística de l'Ajuntament de Barcelona.

Si analitzem la distribució de la població de la Barceloneta per grans grups d'edat trobem, com a fet rellevant, l'elevat pes demogràfic del col·lectiu de persones de 65 anys en endavant.

Més del 20% de la població de la Barceloneta té més de 64 anys. Aquesta proporció augmenta en el cas de les dones que arriben a representar un 28,1% del total de dones que viuen al barri. Mentre que el 16,3% dels homes tenen 65 anys i més.

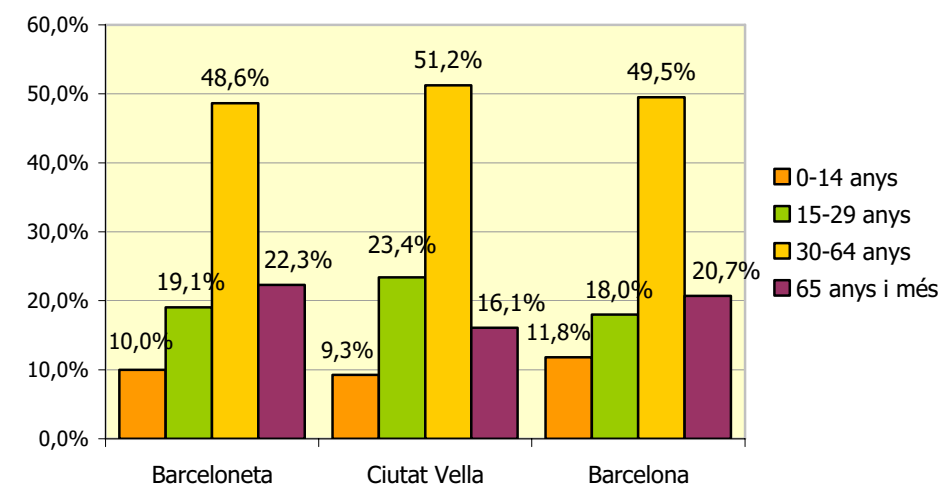
**Taula 2** Distribució de la població de la Barceloneta per grans grups d'edat, 2007

	Total	%	Homes	%	Dones	%
0-14 anys	1.548	10,0	795	10,4	753	9,6
15-29 anys	2.954	19,1	1.546	20,3	1.408	17,9
30-64 anys	7.530	48,6	4.047	53,0	3.483	44,4
65 anys i més	3.452	22,3	1.246	16,3	2.206	28,1
<b>Total</b>	<b>15.484</b>	<b>100,0</b>	<b>7.634</b>	<b>100,0</b>	<b>7.850</b>	<b>100,0</b>

Font: Padró Municipal (2007). Institut d'Estadística de Catalunya.

Si comparem la distribució per grans grups d'edat a la Barceloneta amb la distribució poblacional per grups d'edat a Ciutat Vella i Barcelona, trobem que presenten distribucions similars. Amb tot, destaca que a la Barceloneta el percentatge de població de 65 anys i més (22,3%) és sensiblement superior que a Ciutat Vella (16,1%) i Barcelona (20,7%).

**Gràfic 3** Distribució de la població per grans grups d'edat a la Barceloneta, Ciutat Vella i Barcelona, 2007



Font: Padró Municipal (2007). Institut d'Estadística de Catalunya.

Aquest fet també es reflecteix en un **elevat percentatge de població dependent** al barri de la Barceloneta. L'índex de dependència relaciona la proporció de població menor de 15 anys i major de 64 anys, amb la població de 15 a 64 anys. A la Barceloneta, **per cada 100 persones de 15 a 64 anys, hi ha pràcticament 48 persones que són menors de 15 anys i/o majors de 64 anys (46,2%)**.

Si comparem la població dependent a la Barceloneta amb l'existent a nivell de ciutat, no trobem una diferència significativa, però si observem la mitjana per al conjunt de Catalunya, aquesta és lleugerament inferior al percentatge de la Barceloneta. A nivell de districte, la diferència és més acusada, ja que la població dependent a Ciutat Vella representa el 34%.

**Taula 3** Població dependent a la Barceloneta, Ciutat Vella, Barcelona i Catalunya, 2007

	Barceloneta	Ciutat Vella	Barcelona	Catalunya
<b>Població dependent</b>	47,7%	34,0%	48,1%	44,8%

Població dependent = (població de 65 anys i més + població de 0 - 14) / població de 15 a 64 anys.  
Font: Elaboració pròpia a partir de dades del Padró Municipal (2007). Institut d'Estadística de Catalunya.

La següent taula i el gràfic que l'acompanya ens mostra la distribució percentual de la població a la Barceloneta i a la ciutat de Barcelona, de forma més desagregada, per

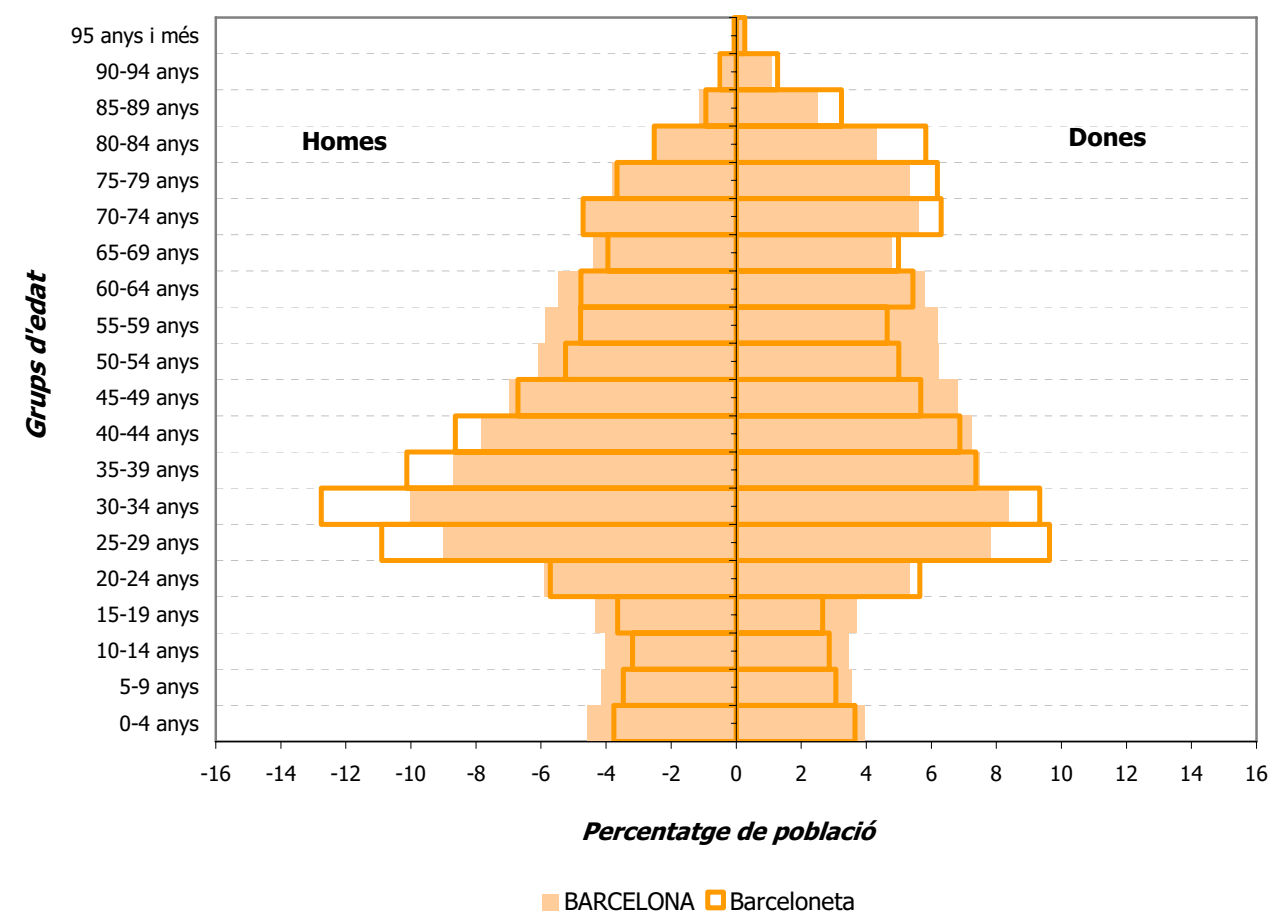
interval·s d'edat quinquennals.

Taula 4 Distribució de la població segons interval·s d'edat quinquennals i sexe, Barcelona ciutat i Barceloneta, 2007

Interval d'edat	BARCELONA		BARCELONETA	
	% Homes	% Dones	% Homes	% Dones
0-4	4,57	3,95	3,76	3,66
5-9	4,14	3,54	3,47	3,07
10-14	4,03	3,45	3,18	2,87
15-19	4,33	3,70	3,64	2,66
20-24	5,91	5,34	5,71	5,64
25-29	9,02	7,83	10,90	9,63
30-34	10,01	8,37	12,76	9,34
35-39	8,71	7,49	10,13	7,38
40-44	7,84	7,25	8,63	6,88
45-49	6,99	6,83	6,71	5,68
50-54	6,09	6,25	5,24	5,01
55-59	5,88	6,18	4,78	4,65
60-64	5,47	5,81	4,77	5,44
65-69	4,39	4,80	3,94	4,99
70-74	4,63	5,62	4,70	6,31
75-79	3,83	5,34	3,67	6,19
80-84	2,58	4,33	2,52	5,83
85-89	1,12	2,50	0,93	3,24
90-94	0,39	1,09	0,50	1,27
95 i més	0,09	0,33	0,07	0,27
	100,00	100,00	100,00	100,00

Font: Padró Municipal (2007). Institut d'Estadística de Catalunya.

Gràfic 4 Comparació de les estructures per edat i sexe de les poblacions de Barcelona i la Barceloneta, 2007



Font: Padró Municipal (2007). Institut d'Estadística de Catalunya.

L'anàlisi de la piràmide de població ens permet observar que la proporció de població entre 25 i 34 anys a la Barceloneta és sensiblement superior de la registrada a la ciutat de Barcelona. La població d'aquestes edats intermèdies és majoritàriament masculina (tant a Barcelona ciutat com a la Barceloneta). I com veurem en l'apartat següent, s'observa com es correspon a població majoritàriament estrangera, la majoria de joves que han arribat al barri en edat de treballar.

També s'observa que la població femenina de la Barceloneta es mostra més envellida que la de la ciutat de Barcelona. Aquesta diferència es visualitza sobretot en les dones entre 80 i 84 anys: mentre a Barcelona ciutat suposen poc més del 4% de la població total, a la Barceloneta representen gairebé un 6% del total. Aquest fet accentua també la diferència entre sexes en les edats avançades. En el cas de la Barceloneta, la població femenina major de 80 anys representa més del doble de la població masculina

major de 80 anys. Per altra banda, l'envelliment de la població també es veu reflectit en el fet que la renovació generacional es veu més compromesa, donat que la proporció de persones menors de 20 anys és inferior a la global per la ciutat de Barcelona.

L'elevat pes de la població major de 65 anys a la Barceloneta es reflexa també en el seu **índex d'envelliment**, més alt que a Ciutat Vella i a Barcelona, tal i com es pot comprovar a la següent taula. L'índex d'envelliment relaciona la proporció de població de 65 anys i més amb la proporció de població menor de 15 anys. A la Barceloneta, **per cada 100 persones menors de 15 anys hi ha 223 persones de 65 anys i més.**

**Taula 5** Comparació de l'índex d'envelliment de la Barceloneta, Ciutat Vella i Barcelona, 2007

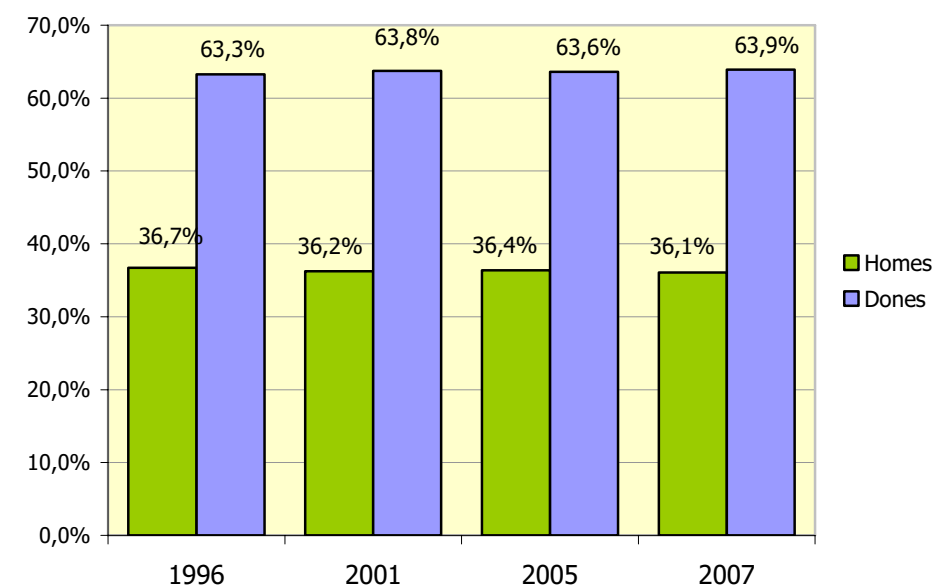
	Barceloneta	Ciutat Vella	Barcelona
<b>Índex d'envelliment</b>	223,0	173,8	175,6

Índex d'envelliment = (població de 65 anys i més / població de 0 - 14) x 100  
 Font: Elaboració pròpia a partir de dades extretes del Padró Municipal (2007). Institut d'Estadística de Catalunya.

## LA GENT GRAN DE LA BARCELONETA

Donat el pes específic d'aquest col·lectiu al barri, a l'hora de descriure les característiques de la gent gran de la Barceloneta, una de les dades més rellevants és la seva **feminització**, provocada per la major presència de dones que d'homes en el territori. Segons dades del Padró d'Habitants (Juny 2007), al barri de la Barceloneta un 64% dels majors de 64 anys eren dones, mentre que els homes representen un 36% del total del grup d'edat. Aquesta distribució, que és similar a la registrada en el districte de Ciutat Vella, i per al conjunt de la ciutat de Barcelona, s'ha mantingut constant al llarg dels darrers deu anys, tal i com es desprèn del gràfic següent.

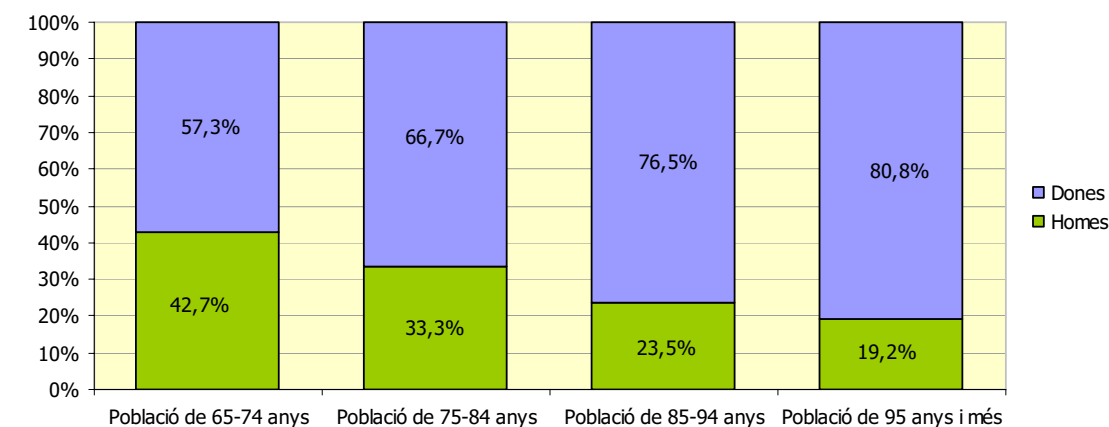
**Gràfic 5** Distribució de la gent gran de la Barceloneta segons el sexe, 1996-2007



Font: Padró Municipal (2007). Institut d'Estadística de Catalunya.  
 Informe anual *Característiques de la població*. Departament d'Estadística de l'Ajuntament de Barcelona.

I com es pot comprovar a partir del gràfic següent, aquesta feminització del col·lectiu de gent gran es fa més patent a mida que augmenta l'edat.

**Gràfic 6** Distribució de la gent gran de la Barceloneta segons el sexe per grups d'edat quinquennals, 2007



Font: Padró Municipal (2007). Institut d'Estadística de Catalunya.

Un altre indicador que descriu el perfil del col·lectiu de gent gran és **l'índex de**

**sobreenvelliment.** Aquest índex ens indica quina és la proporció de persones de 75 anys i més, respecte el total de persones de 65 anys i més. És a dir que reflecteix quin és el grau d'envelliment del col·lectiu. En el cas de la Barceloneta, trobem que **un 55,2% de la població de 65 anys i més, té més de 74 anys.**

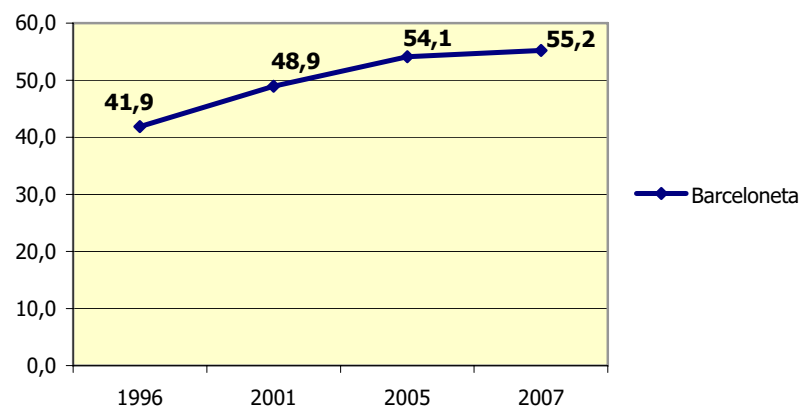
**Taula 6** Índex de sobreenvelliment a la Barceloneta, Ciutat Vella i Barcelona, 2007

	Barceloneta	Ciutat Vella	Barcelona
<b>Índex de sobreenvelliment</b>	55,2	55,6	52,8

Índex de sobreenvelliment = (població de 75 anys i més / població de 65 anys i més) x 100  
 Font: Elaboració pròpia a partir de dades extretes del Padró Municipal (2007). Institut d'Estadística de Catalunya.

L'índex de sobreenvelliment de la Barceloneta ha anat augmentant al llarg de la darrera dècada, tal com indica el gràfic següent, de manera que a mida que passa el temps tenim un col·lectiu de gent gran on predominen les persones de més avançada edat.

**Gràfic 7** Evolució de l'índex de sobreenvelliment de la Barceloneta, 1996-2007

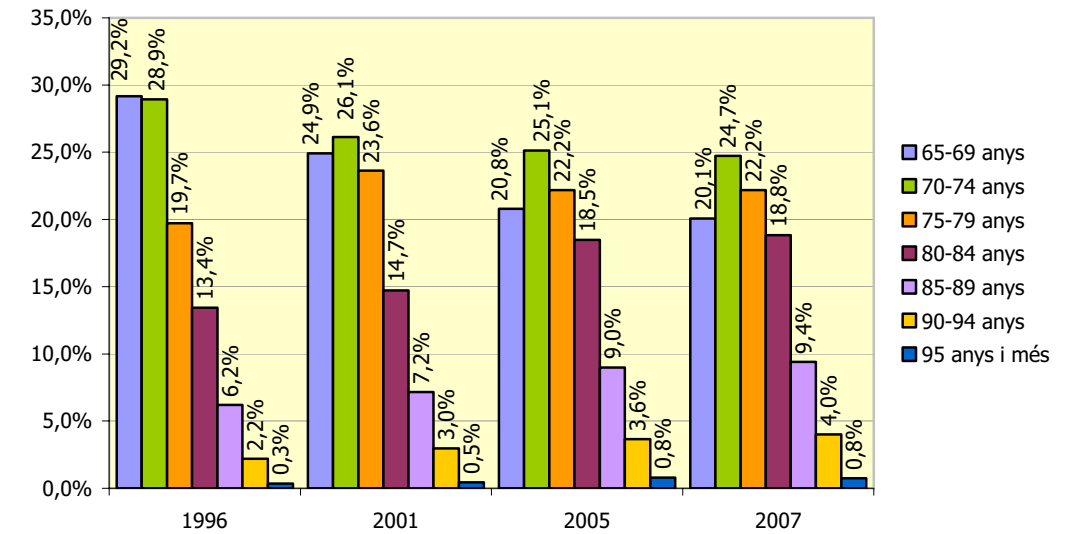


Font: Elaboració pròpia a partir de dades extretes del Padró Municipal (2007) facilitades per l'Institut d'Estadística de Catalunya; i dades extretes dels Informes anuals *Característiques de la població* (1996, 2001, 2005) del Departament d'Estadística de l'Ajuntament de Barcelona.

El següent gràfic mostra l'evolució de la distribució de la gent gran de la Barceloneta per grups d'edat quinquennals des de 1996. S'aprecia un increment gradual del percentatge de persones d'edat més avançada (de 75 anys en endavant) respecte els

grups més joves (65-69 anys i 70-74 anys), corroborant el sobreenvelliment progressiu de la població.

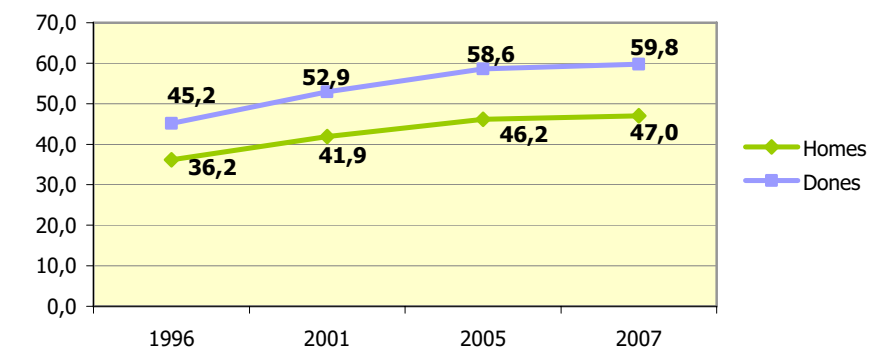
**Gràfic 8** Distribució de la gent gran de la Barceloneta per grups d'edat quinquennals, 1996-2007



Font: Elaboració pròpia a partir de dades extretes del Padró Municipal (2007) facilitades per l'Institut d'Estadística de Catalunya; i dades extretes dels Informes anuals *Característiques de la població* (1996, 2001, 2005) del Departament d'Estadística de l'Ajuntament de Barcelona.

D'altra banda, es pot parlar d'un **sobreenvelliment feminitzat**, ja que és major en el cas de les dones que dels homes, tal i com es pot veure en el següent gràfic.

**Gràfic 9** Índex de sobreenvelliment segons el sexe a la Barceloneta, 1996-2007



Font: Elaboració pròpia a partir de dades extretes del Padró Municipal (2007) facilitades per l'Institut d'Estadística de Catalunya; i dades extretes dels Informes anuals *Característiques de la població* (1996, 2001, 2005) del Departament d'Estadística de l'Ajuntament de Barcelona.

## 1.2. Evolució de la població 2002-2007

Tornant a la població total que viu al barri i el seu comportament al llarg dels darrers anys, des de l'any 2002 la població de la Barceloneta ha experimentat un creixement

de la població global del 0,17%. A nivell de districte el creixement ha estat més acusat, concretament Ciutat Vella ha experimentat un augment del 14,6% respecte l'any 2002.

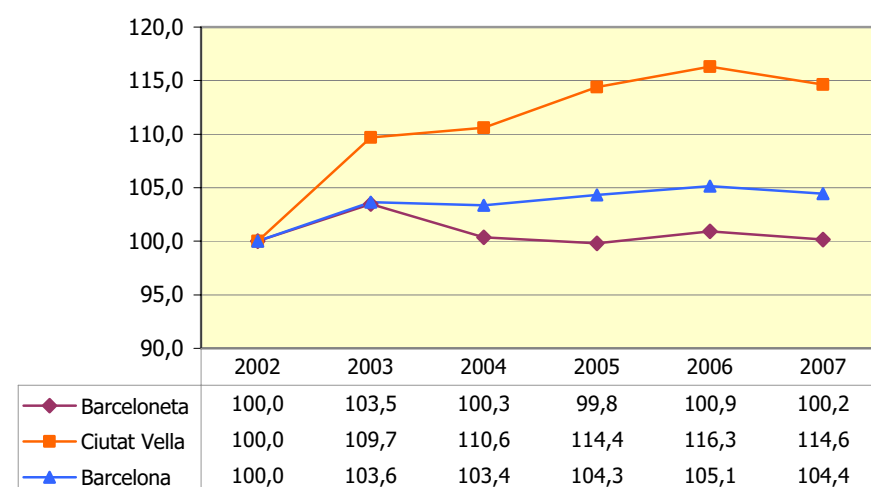
**Taula 7** Evolució de la població de la Barceloneta, Ciutat Vella i Barcelona, 2002-2007

	2002	2003	2004	2005	2006	2007	Variació (2002-2007)	
							Absoluta	Relativa (%)
Barceloneta	15.458	15.993	15.512	15.428	15.598	15.484	26	0,17
Ciutat Vella	97.282	106.722	107.605	111.290	113.154	111.518	14.236	14,63
Barcelona	1.527.190	1.582.738	1.578.546	1.593.075	1.605.602	1.595.110	67.920	4,45

Font: Padró Municipal (2002-2007). Institut d'Estadística de Catalunya.

El següent gràfic, que pren com a índex 100 la població de 2002, reflecteix les diferències en l'evolució de la població a la Barceloneta, Ciutat Vella i Barcelona. En ell podem apreciar que la població de la Barceloneta s'ha mantingut més o menys estable al llarg dels darrers cinc anys, malgrat observar una punta l'any 2003. La població de Ciutat Vella ha estat la que ha experimentat un creixement més important, mentre que la població de Barcelona ciutat també s'ha mantingut estable els darrers cinc anys.

**Gràfic 10** Evolució de la població de la Barceloneta, Ciutat Vella i Barcelona (en base a la població de 2002), 2002-2007



Índex 100 = Població 2002.

Font: Padró Municipal (2002-2007). Institut d'Estadística de Catalunya.

Atenent al factor edat, i amb les dades de les quals disposem a la Barceloneta fins l'any 2005, es pot afirmar que la població va experimentar un augment general, però

sense variacions significatives en la distribució per grans grups d'edat. En els darrers dos anys, però s'han produït dues variacions rellevants: per una banda, ha augmentat significativament la població de 30 a 64 anys, mentre que per altra, els altres intervals han experimentat un descens, sobretot en el cas de la població de 65 anys i més.

**Taula 8** Evolució en la distribució de la població de la Barceloneta per grans grups d'edat, 2001-2007

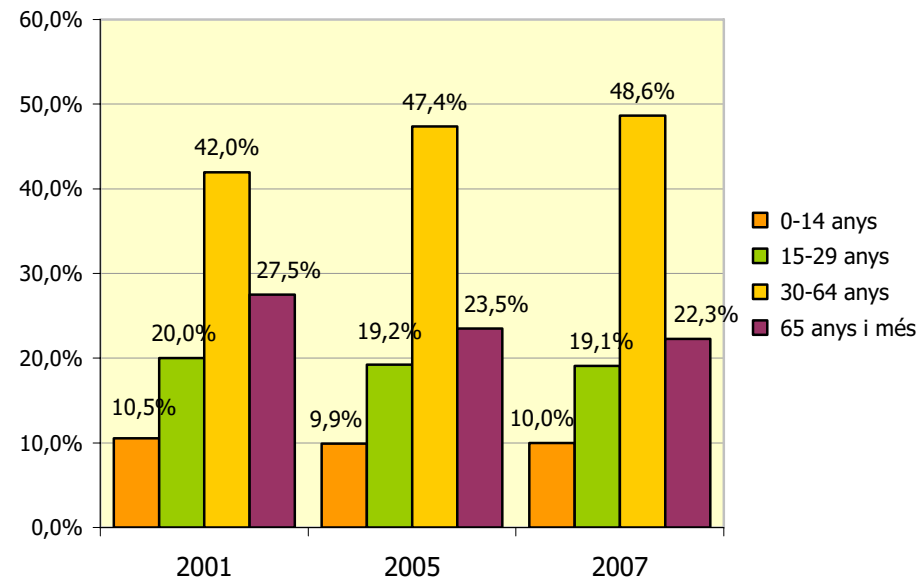
	2001	2005	2007	Variació 2001-2007
0-14 anys	1.577	1.575	1.548	-29
15-29 anys	2.999	3.054	2.954	-45
30-64 anys	6.286	7.530	7.530	1.244
65 anys i més	4.119	3.733	3.452	-667
<b>Total</b>	<b>14.981</b>	<b>15.892</b>	<b>15.484</b>	<b>503</b>

Font: Elaboració pròpia a partir de dades extretes del Padró Municipal (2007) facilitades per l' d'Estadística de Catalunya; i dades extretes dels Informes anuals *Característiques de la població* (1996, 2001, 2005) del Departament d'Estadística de l'Ajuntament de Barcelona.

En termes relatius s'aprecia que el grup de població de 30 a 64 anys ha anat incrementant el seu pes relatiu; mentre que per altra banda, la població major de 64 anys ha disminuït, alhora que també ho ha fet el grup de joves entre 15 i 29 anys, però menys acusadament.

A continuació es mostra l'evolució dels diferents grups d'edat segons el percentatge que representen sobre la població total del barri.

**Gràfic 11** Evolució en la distribució de la població de la Barceloneta per grans grups d'edat segons el percentatge respecte el nombre total d'habitants, 2001-2007



Font: Elaboració pròpia a partir de dades extretes del Padró Municipal (2007) facilitades per l' d'Estadística de Catalunya; i dades extretes dels Informes anuals *Característiques de la població* (1996, 2001, 2005) del Departament d'Estadística de l'Ajuntament de Barcelona.

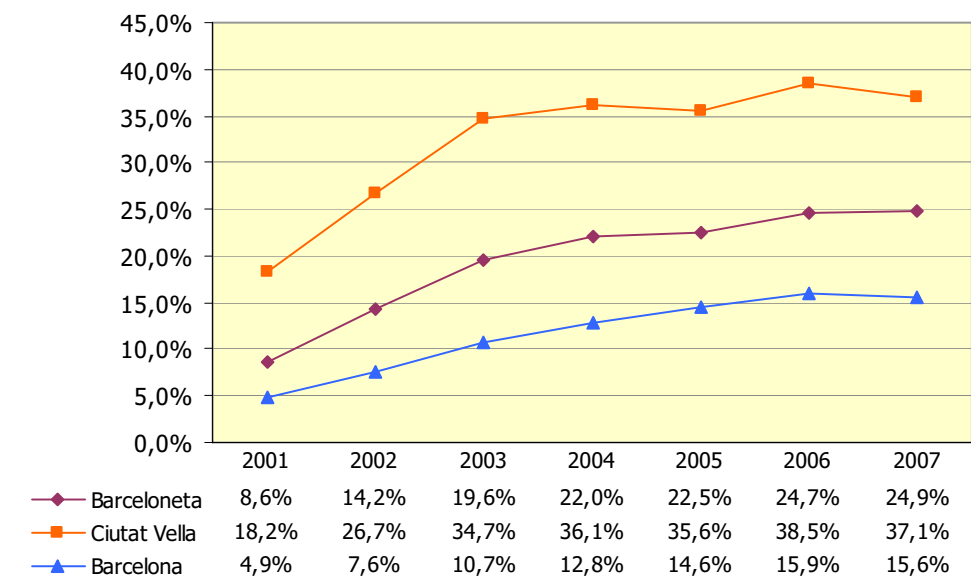
## LA POBLACIÓ ESTRANGERA DE LA BARCELONETA

El creixement natural en el barri objecte d'estudi, determinat pels naixements i les defuncions, ha estat sempre negatiu al llarg dels darrers onze anys. És a dir, les defuncions han estat sempre superiors als naixements. Aquest fet està en gran part explicat per l'elevada proporció de gent gran que viu al barri.

Tal i com s'ha apuntat abans, la població de la Barceloneta s'ha mantingut més o menys estable els darrers cinc anys. Fet que s'explica per un creixement natural negatiu (segons la consulta de les altes i baixes al Padró Municipal), compensat pels fluxos migratoris dels darrers anys. La població de la Barceloneta, per tant, s'ha mantingut els darrers cinc anys degut, principalment, a **l'arribada de població immigrada** procedent, sobretot de països estrangers.

Actualment, segons dades de l'Ajuntament de Barcelona la població estrangera a la Barceloneta representa gairebé una quarta part de la població total. Els darrers sis anys, la proporció de població estrangera al barri de la Barceloneta ha augmentat vertiginosament, doncs ha passat d'un 8,6% sobre el total de la població l'any 2001, a representar un 24,9% del total de la població l'any 2007.

**Gràfic 12** Evolució de la població estrangera a la Barceloneta, Ciutat Vella i Barcelona, 2001-2007



Font: Padró Municipal (en data Gener 2001, 2002, 2003, 2004, 2005, 2006 i 2007). Informes *Població estrangera a Barcelona*. Web del Departament d'Estadística de l'Ajuntament de Barcelona.

Pel que fa als **països d'origen**, la població de nacionalitat estrangera que viu a la Barceloneta procedeix sobretot del Marroc (12,7% del total de persones amb

nacionalitat estrangera) i Itàlia (9,1% del total de persones amb nacionalitat estrangera). Hi ha, també, un percentatge significatiu de persones amb nacionalitat pakistaní, equatoriana, boliviana, francesa, argentina i britànica.

**Taula 9** Rànquing de nacionalitats de la població estrangera de la Barceloneta, gener 2007

	Habitants amb nacionalitat estrangera	% sobre el total de població amb nacionalitat estrangera
Marroc	504	12,7
Itàlia	361	9,1
Pakistan	298	7,5
Equador	270	6,8
Bolívia	180	4,6
França	176	4,5
Argentina	172	4,3
Regne Unit	162	4,1
Colòmbia	142	3,6
Alemanya	117	3,0
Suècia	107	2,7
Algèria	99	2,5
Brasil	95	2,4
Xile	82	2,1
Perú	73	1,8
Uruguai	71	1,8
Ucraïna	68	1,7
Mèxic	60	1,5
Polònia	57	1,4
Xina	57	1,4
Estats Units d'Amèrica	51	1,3
Romania	51	1,3
Bulgària	49	1,2
Índia	49	1,2
Països Baixos	49	1,2
República Dominicana	49	1,2
Cuba	48	1,2
Rússia	45	1,1
Portugal	41	1,0
Altres països	372	9,4
<b>Total estrangers</b>	<b>3.955</b>	<b>100,0</b>

Font: Padró Municipal (Gener 2007). Informe *La població estrangera a Barcelona* (2007). Departament d'Estadística de l'Ajuntament de Barcelona.

Tal i com mostra la taula següent, la composició de la població estrangera que habita



al districte és molt similar a la que es concentra al barri de la Barceloneta. La població estrangera al districte de Ciutat Vella té principalment nacionalitat pakistanesa, filipina, marroquina o italiana. Aquestes nacionalitats també són molt presents a la Barceloneta, excepte en el cas de la població amb nacionalitat filipina, que no representa més d'un 0,4% sobre el total de població estrangera al barri.

**Taula 10** Nacionalitats estrangeres més presents a Ciutat Vella i la Barceloneta, gener 2007

	Ciutat Vella		Barceloneta	
	Habitants amb nacionalitat estrangera	% sobre el total de població amb nacionalitat estrangera	Habitants amb nacionalitat estrangera	% sobre el total de població amb nacionalitat estrangera
Pakistan	5.563	14,6	298	7,5
Filipines	3.754	9,9	16	0,4
Marroc	3.648	9,6	504	12,7
Itàlia	2.680	7,1	361	9,1
Equador	1.928	5,1	270	6,8
França	1.580	4,2	176	4,5
Bangla Desh	1.401	3,7	6	0,2
Argentina	1.184	3,1	172	4,3
Bolívia	1.116	2,9	180	4,6
Regne Unit	1.047	2,8	162	4,1
<b>Total</b>	<b>23.901</b>	<b>62,9</b>	<b>2.145</b>	<b>54,2</b>

Font: Padró Municipal (Gener 2007). Informe *La població estrangera a Barcelona* (2007). Departament d'Estadística de l'Ajuntament de Barcelona.

En relació a l'**estructura d'edat i sexe de la població nouvinguda**, més del 50% es troba en l'interval d'edat entre 30 i 64 anys, dels quals més del 60% són homes.

**Taula 11** Població estrangera de la Barceloneta per grans grups d'edat, juny 2007

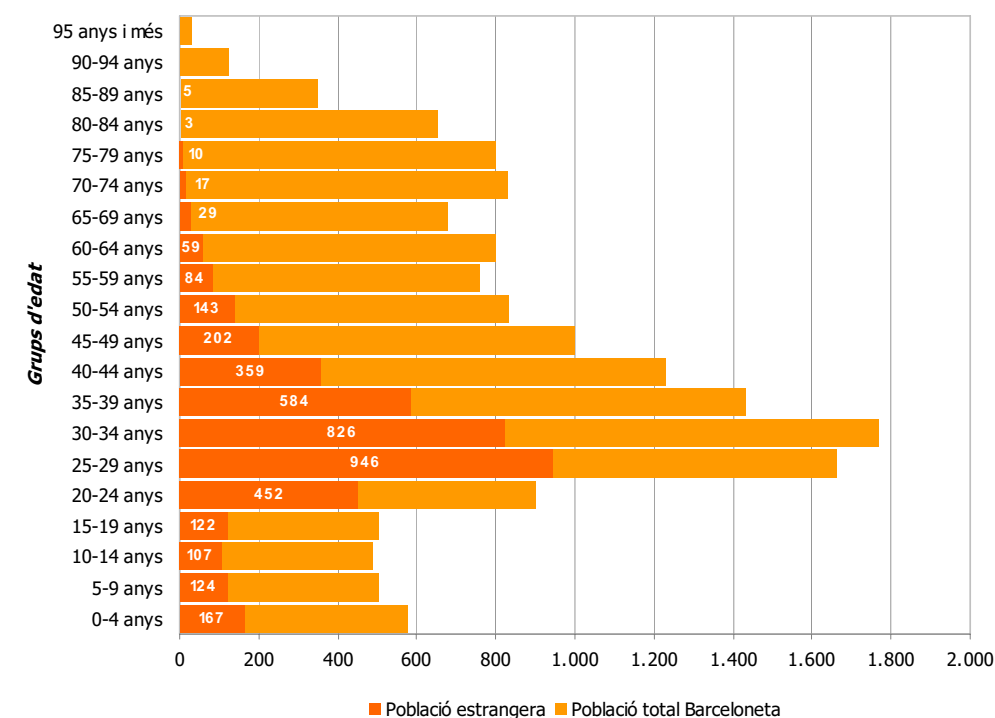
	Total	%	Homes	Dones
0-14 anys	398	9,4	200	198
15-29 anys	1.520	35,9	813	707
30-64 anys	2.257	53,2	1.384	873

65 anys i més	64	1,5	26	38
<b>Total</b>	<b>4.239</b>	<b>100,0</b>	<b>2.423</b>	<b>1.816</b>

Font: Padró Municipal (Juny 2007). Informe *La població estrangera a Barcelona* (2007). Departament d'Estadística de l'Ajuntament de Barcelona.

Si es distribueix la població d'aquest col·lectiu en grups d'edat quinquennals, comprovem que es tracta d'un col·lectiu jove, ja que els grups d'edat més nombrosos són els de 20 a 24 anys i de 25 a 29 anys (suposen el 50% i el 57% de la població total en aquell grup d'edat).

**Gràfic 13** Població estrangera en base a la població total de la Barceloneta per grups d'edat quinquennals, juny 2007



Font: Padró Municipal (Juny 2007). Informe *La població estrangera a Barcelona* (2007). Departament d'Estadística de l'Ajuntament de Barcelona.

D'altra banda, en base a la població estrangera registrada l'any 2005, cal assenyalar que el creixement en població estrangera s'ha donat principalment en les franges d'edat intermèdies, de 15 a 29 anys i de 30 a 64 anys, on han augmentat un 18% i un 10% respectivament,

En canvi, el nombre de persones estrangeres de 65 anys i més és força escàs actualment (representen només l'1,8% de la població total de 65 anys i més). A més, tal i com mostra la Taula 12, ha estat la franja d'edat que més ha disminuït en els

darrers anys.

**Taula 12** Població estrangera de la Barceloneta per grans grups d'edat, juny 2005-2007

	2005	2007	Variació %
0-14 anys	420	398	-5,2
15-29 anys	1.288	1.520	18,0
30-64 anys	2.035	2.257	10,9
65 anys i més	72	64	-11,1
<b>Total</b>	<b>3.815</b>	<b>4.239</b>	<b>11,1</b>

Font: Padró Municipal (juny 2005, juny 2007). Informe *La població estrangera a Barcelona* (2007). Departament d'Estadística de l'Ajuntament de Barcelona.

### Població estrangera extracomunitària

Segons dades del Padró Municipal del juny de 2007, facilitades per l' d'Estadística de Catalunya (IDESCAT), actualment hi ha 3.909 estrangers al barri de la Barceloneta. D'aquests, **un 69,6% són estrangers extracomunitaris, i el 30,4% restant són comunitaris.**

En base a la població total, 15.484 persones segons dades del padró municipal del mes de juny de l'any 2007, la població estrangera **extracomunitària** a la Barceloneta representa un **17,6%** de la població total. Aquest índex és comparativament inferior al registrat en el conjunt del districte de Ciutat Vella, on la població immigrant extracomunitària suposa un 34,2% del total de la població. En canvi, es mostra superior en més de set punts percentuals a la mitjana registrada per a Catalunya, on aquest col·lectiu suposa un 10,29% de la població total.

### 1.3. Densitat de la població

Un altre aspecte que aporta informació sobre les característiques del creixement experimentat pel barri, és la **densitat de població**, tant en termes d'habitants/km<sup>2</sup> com habitatges/hectàrea. En aquest sentit, el barri de la Barceloneta presenta una menor concentració en comparació a la ciutat de Barcelona o el districte de Ciutat Vella.

**Taula 13** Densitat de la població (habitatges/hectàrea) a la Barceloneta, Ciutat Vella i Barcelona, 2007

	Barceloneta	Barcelona	Catalunya
<b>Densitat de la població (habitatges/hectàrea)</b>	333,46*	75,07	1,04

Nota: S'han comptabilitzat tots els habitatges (familiars i establiments col·lectius).

\* Per tal d'ajustar més a la realitat la xifra de la densitat de la població al barri de la Barceloneta, el càlcul s'ha realitzat tenint en compte únicament les seccions censals de la 2 a la 9 i de la 13 a la 22; exclouent així les seccions censals del port i altres zones pràcticament sense edificis habitables.

Font: Elaboració pròpia a partir de dades del Padró municipal d'habitants (2007) facilitades per l' d'Estadística de Catalunya.

Tal i com ens mostra la següent taula, la densitat de població ha anat en augment en els darrers anys; sobretot al districte de Ciutat Vella, on l'any 2004 havia augmentat un 17,5% respecte la població del 2001. En el cas de la Barceloneta també es dibuixa una variació, tot i que no tant significativa.

**Taula 14** Densitat de la població (habitants/Km<sup>2</sup>) a la Barceloneta, Ciutat Vella i Barcelona, 2001 i 2004

	2001	2004
Barceloneta	10.308	10.603
Ciutat Vella	19.757	23.944
Barcelona	14.910	15.635

Font: Elaboració pròpia a partir de dades extretes de les *Guies estadístiques de Ciutat Vella* (2001 i 2004). Web del Departament d'Estadística de l'Ajuntament de Barcelona.

### 1.4. Nuclis de convivència

Pel que fa a les característiques dels nuclis de convivència de la Barceloneta, el tret més rellevant és la gran quantitat de llars unipersonals. Del total de llars, **gairebé un 40% estan ocupades per una sola persona**, i pràcticament un 30% són llars on conviuen només dues persones. Les unitats convivencials amb 3 o més persones representen el 32% del total de llars de la Barceloneta.

**Taula 15** Llars de la Barceloneta segons el nombre de persones que hi conviuen, juny 2007

	Nombre de llars	% de llars sobre
--	-----------------	------------------

	el total	
1 persona	2.761	38,9
2 persones	2.045	28,8
3 persones	1.147	16,2
4 persones	698	9,8
5 persones	244	3,4
6 persones	88	1,2
7 persones	39	0,5
8 persones	28	0,4
9 i més persones	52	0,7
<b>Total</b>	<b>7.102</b>	<b>100,0</b>

Font: Padró Municipal (Juny 2007). Web del Departament d'Estadística de l'Ajuntament de Barcelona.

En examinar la proporció de població que viu sola a la Barceloneta, trobem que representen un 17,3% sobre el total de la població. Aquest percentatge és superior al que es dona a Ciutat Vella i a Barcelona, tal i com s'observa a la següent taula.

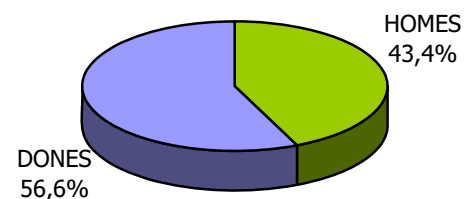
**Taula 16** Comparació de la població que viu sola a la Barceloneta, Ciutat Vella i Barcelona, juny 2007

	Població que viu sola	% sobre el total de la població
Barceloneta	2.754	17,3
Ciutat Vella	15.833	14,0
Barcelona	191.934	12,0

Font: Padró Municipal (Juny 2007). Web del Departament d'Estadística de l'Ajuntament de Barcelona.

Pel que fa a les característiques d'aquesta població que viu sola, un dels trets més rellevants és que el 56,6% són dones, front un 43,4% d'homes.

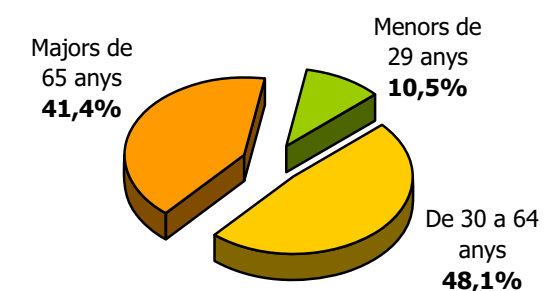
**Gràfic 14** Població que viu sola a la Barceloneta per sexe, juny 2007



Font: Padró Municipal (Juny 2007). Web del Departament d'Estadística de l'Ajuntament de Barcelona.

Pel que fa a l'edat, més del 40% de les persones que viuen soles a la Barceloneta tenen 65 anys o més.

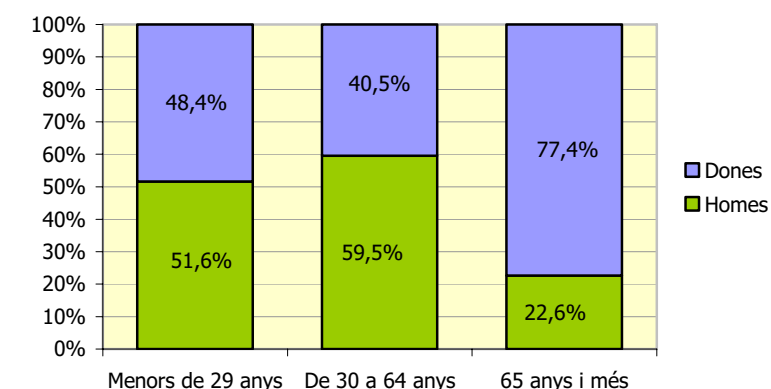
**Gràfic 15** Població de 16 anys i més que viu sola a la Barceloneta per grup d'edat, juny 2007



Font: Padró Municipal (Juny 2007). Web del Departament d'Estadística de l'Ajuntament de Barcelona.

I d'aquestes, la gran majoria – més del 75% - són dones, d'acord amb l'estructura d'edats de la població abans descrita.

**Gràfic 16** Població que viu sola segons per sexe i grups d'edat quinquennals, juny 2007



Font: Padró Municipal (Juny 2007). Web del Departament d'Estadística de l'Ajuntament de Barcelona.

Així, l'any 2007 un **32,9% de la població de 65 anys i més** de la Barceloneta vivia

sola. Aquesta dada representa l'índex de solitud de 65 anys i més<sup>3</sup>. L'índex de solitud del barri de la Barceloneta és lleugerament superior al de Ciutat Vella (32,2), mentre que a Barcelona ciutat les persones de 65 anys i més que viuen soles representen el 24,9% del total de població d'aquest interval.

**Taula 17** Índex de solitud de 65 anys i més a la Barceloneta, Ciutat Vella i Barcelona, juny 2007

	Barceloneta	Ciutat Vella	Barcelona
<b>Índex de solitud de 65 anys i més (%)</b>	32,9	32,2	24,9

Índex de solitud de 65 anys i més = (població de 65 anys i més que viu sola / població de 65 anys i més) x 100  
 Font: Elaboració pròpia a partir de dades extretes del Padró Municipal (Juny 2007). Web del Departament d'Estadística de l'Ajuntament de Barcelona.

A mida que augmenta l'edat de la població, l'índex de solitud també augmenta. Alhora, també augmenta la seva feminització, fins a l' de població entre 80 i 84 anys, on la diferència entre la població femenina i la masculina de 65 anys i més que viu sola es fa més acusada. El percentatge de dones és 30 punts superior al percentatge d'homes.

En relació als nuclis de convivència cal fer un comentari respecte a un altre col·lectiu amb un elevat risc social, com ho són les **famílies monoparentals**. A la Barceloneta aquest col·lectiu està encapçalat fonamentalment per dones amb fills, representant un 15,1% dels nuclis familiars. Aquest percentatge és lleugerament inferior al registrat al districte de Ciutat Vella (15,4%), però és 2,3 punts superior al 12,8% registrat per a la ciutat de Barcelona.

**Taula 18** Distribució de la gent gran que viu sola a la Barceloneta per sexe i grups d'edat quinquennals, juny 2007

	Població que viu sola	% sobre el total de població del grup d'edat	Homes que viuen soles	% d'homes que viuen soles respecte el total del grup d'edat	Dones que viuen soles	% de dones que viuen soles respecte el total del grup d'edat
65-69 anys	159	23,3	55	18,5	104	27,2
70-74 anys	203	24,5	59	16,6	144	30,5
75-79 anys	271	34,0	62	20,9	209	41,6
80-84 anys	277	42,5	43	21,7	234	51,5
85-89 anys	164	46,9	21	26,9	143	52,6
90-94 anys	53	42,4	14	36,8	39	44,8
95 anys i més	14	46,7	4	66,7	10	41,7
<b>Total</b>	1.141	32,9 <sup>4</sup>	258	22,6 <sup>5</sup>	883	77,4 <sup>6</sup>

Font: Padró Municipal (Juny 2007). Web del Departament d'Estadística de l'Ajuntament de Barcelona.

<sup>3</sup> L'índex de solitud es defineix com el percentatge de població major de 64 anys que viu sol sobre el total de població major de 64 anys.

<sup>4</sup> Índex de solitud sobre el total de població.

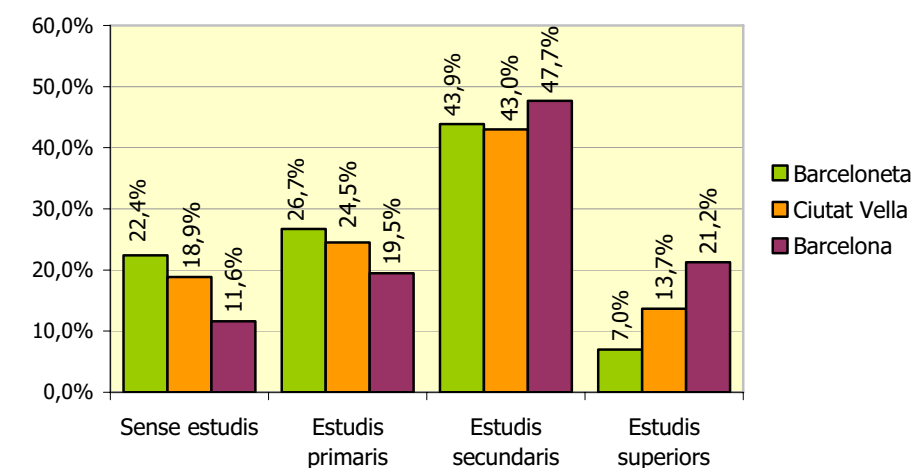
<sup>5</sup> Índex de solitud sobre el total d'homes.

<sup>6</sup> Índex de solitud sobre el total de dones.

## 2. Descripció de la situació social

possibles dèficits i desigualtats socials és el nivell educatiu de la població. **El nivell d'instrucció de la Barceloneta és un dels més baixos de la ciutat** de Barcelona. Tant si comparem les dades de la Barceloneta en relació amb les del districte, com en relació amb les del conjunt de la ciutat, el percentatge de persones sense estudis és superior, mentre que el percentatge de persones amb estudis superiors és sensiblement inferior (entre 6 i 14 punts per sota de Ciutat Vella i Barcelona, respectivament).

**Gràfic 17** Nivell d'estudis de la població de la Barceloneta, Ciutat Vella i Barcelona, 2001



Nota: Població classificada de 16 i més anys.

Les categories inclouen les següents titulacions: 1) Sense estudis: Analfabets i sense estudis; 2) Estudis primaris: Ensenyament primer grau; 3) Estudis secundaris: Batxillerat elemental i superior, ESO, EGB, FP grau mig, FP grau superior; 4) Estudis superiors: Diplomatura, Llicenciatura i Doctorat.

Font: Elaboració pròpia a partir de dades del Cens de Població i Habitatges (2001). Web del Departament d'Estadística de l'Ajuntament de Barcelona.

### 2.1. Nivell educatiu

Un dels indicadors de desigualtat social que cal tenir en compte per identificar

S'observa un **baix nivell educatiu** de la població de la Barceloneta, el 75% de la població no ha assolit una titulació superior (de batxillerat o Formació Professional).

**Taula 19** Població sense batxillerat o cicle de Formació Professional a la Barceloneta i Ciutat Vella, 2001

	<b>% Població sense batxillerat o cicle FP</b>
Barceloneta	75,2%
Ciutat Vella	66,5%

% Població sense batxillerat o cicle FP = (Població de més de 10 anys sense títol de batxillerat o sense cicles de Formació Professional / Total Població de més de 10 anys) x 100.

Font: Cens de Població i Habitatges (2001). Institut d'Estadística de Catalunya.

Aquest dèficit de formació es tradueix, per una banda, en una **taxa d'instrucció insuficient molt elevada** (el 18% de la població de 16 i més anys de la Barceloneta és analfabeta o sense estudis); i per altra banda, en una **taxa de titulats superiors reduïda** (sols el 13% de la població de 16 i més anys té alguna titulació superior).

**Taula 20** Taxa d'instrucció insuficient i taxa de titulats superiors a la Barceloneta, Ciutat Vella i Barcelona, 2001

	<b>Taxa d'instrucció insuficient</b>	<b>Taxa de titulats superiors</b>
Barceloneta	18,1%	12,8%
Ciutat Vella	12,5%	18,6%
Barcelona	12,5%	20,8%

Taxa d'instrucció insuficient = (població de 16 i més anys analfabeta + població de 16 i més anys sense estudis / Població Total de 16 i més anys) x 100.

Taxa de titulats superiors = (població de 16 i més anys amb estudis superiors / població total de 16 i més anys) x100.

Font: Elaboració pròpia a partir de dades del Cens de Població i Habitatges (2001). Web del Departament d'Estadística de l'Ajuntament de Barcelona.

## 2.2. Mercat laboral i condicions socioeconòmiques

La situació del mercat laboral a la Barceloneta també es presenta problemàtica, amb una **elevada taxa d'atur**, concretament del 14,5%, quatre punts per sobre de la taxa d'atur de Barcelona i Catalunya.

**Taula 21** Taxa d'atur a la Barceloneta, Ciutat Vella, Barcelona i Catalunya, 2001

	<b>Barceloneta</b>	<b>Ciutat Vella</b>	<b>Barcelona</b>	<b>Catalunya</b>
<b>Taxa d'atur (%)</b>	14,5	14,1	10,8	10,2

Taxa d'atur = (Nombre d'aturats / Nombre d'actius) x 100

Font: Cens de Població i Habitatges (2001). Institut d'Estadística de Catalunya.

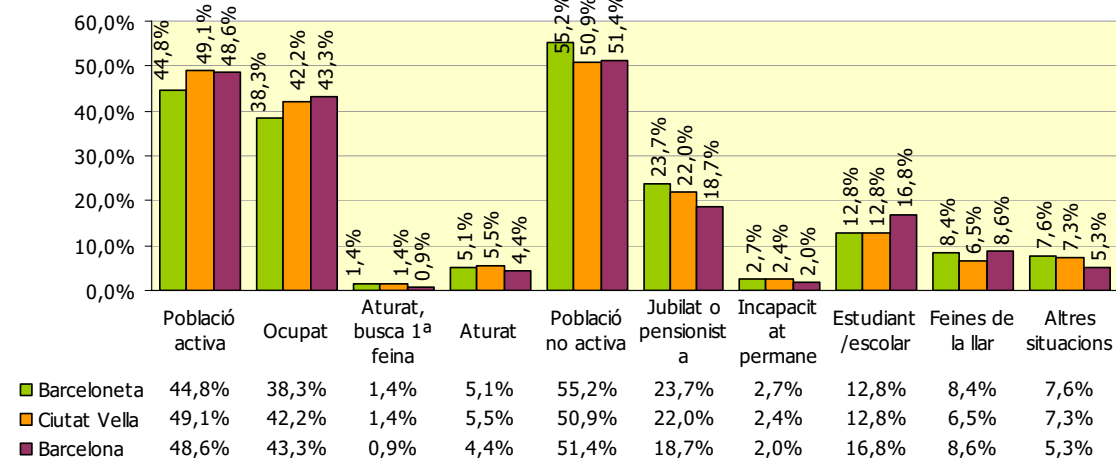
Tal i com s'observa a la següent taula i al gràfic que l'acompanya, un 55% de la població de la Barceloneta és població no activa (gairebé una quarta part de la població total és jubilada o pensionista); mentre que tan sols el 38% de la població total està ocupada.

**Taula 22** Situació laboral a la Barceloneta, Ciutat Vella i Barcelona, 2001

	<b>Barceloneta</b>	<b>%</b>	<b>Ciutat Vella</b>	<b>%</b>	<b>Barcelona</b>	<b>%</b>
<b>Població activa</b>	6.354	44,8%	40.519	49,1%	724.246	48,6%
Ocupat	5.435	38,3%	34.829	42,2%	645.682	43,3%
Aturat, busca 1ª feina	192	1,4%	1.135	1,4%	12.880	0,9%
Aturat	727	5,1%	4.555	5,5%	65.684	4,4%
<b>Població no activa</b>	7.827	55,2%	41.926	50,9%	767.363	51,4%
Jubilat o pensionista	3.365	23,7%	18.104	22,0%	278.590	18,7%
Incapacitat permanent	377	2,7%	1.942	2,4%	30.109	2,0%
Estudiant/escolar	1.814	12,8%	10.558	12,8%	250.848	16,8%
Feines de la llar	1.197	8,4%	5.322	6,5%	128.050	8,6%
Altres situacions	1.074	7,6%	6.000	7,3%	79.766	5,3%

Font: Cens de Població i Habitatges (2001). Web del Departament d'Estadística de l'Ajuntament de Barcelona.

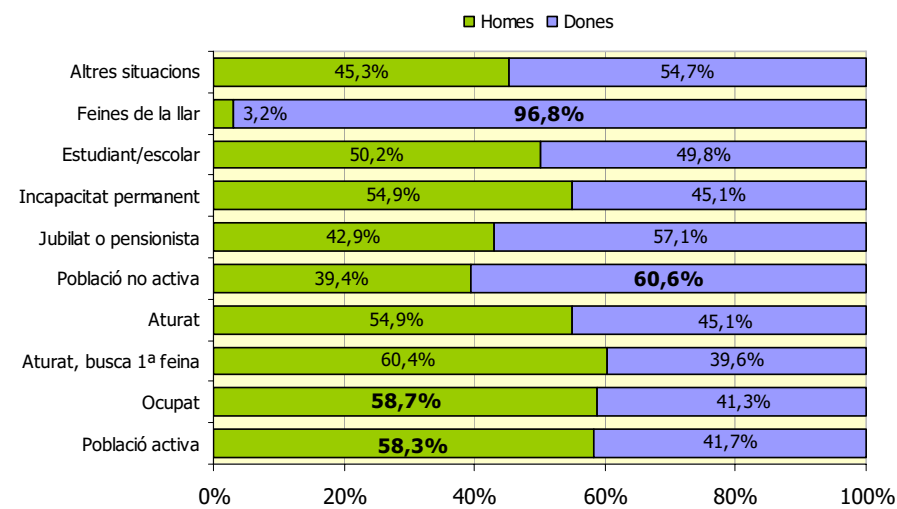
**Gràfic 18** Situació laboral a la Barceloneta, Ciutat Vella i Barcelona, 2001



Font: Cens de Població i Habitatges (2001). Web del Departament d'Estadística de l'Ajuntament de Barcelona.

El mercat de treball es presenta **segregat per sexes**. Tal i com s'observa al següent gràfic, la població activa i ocupada és majoritàriament masculina, mentre que la població no ocupada i amb càrregues domèstic-familiars és principalment femenina.

**Gràfic 19** Situació laboral per sexes a la Barceloneta, 2001



Font: Cens de Població i Habitatges (2001). Web de l'Institut Nacional d'Estadística.

En termes econòmics, si examinem l'índex que mesura la **capacitat econòmica de les famílies de la Barceloneta** (ICEF) i ho comparem amb la resta de Barcelona,

comprovem que, a la Barceloneta, l'índex de capacitat econòmica familiar estava els anys 1988, 1991 i 1996 per sota que a Ciutat Vella i molt per sota que a Barcelona. Tot i que la capacitat econòmica familiar es va incrementar al llarg del període, sempre està per sota de la mitjana de Ciutat Vella i Barcelona.

**Taula 23** Índex de capacitat econòmica familiar (ICEF), 1988, 1991 i 1996

	ICEF centrat			ICEF no centrat		
	1988	1991	1996	1988	1991	1996
Barceloneta	58,0	62,4	63,5	58,0	80,7	95,0
Ciutat Vella	62,7	65,5	65,4	62,7	84,7	97,9
Barcelona	100,0	100,0	100,0	100,0	129,3	149,6

ICEF centrat: s'obté de fer la mitjana de Barcelona = 100 per a cada any. Això permet comparar l'evolució relativa d'una zona respecte de la mitjana de tota la ciutat, constant i igual a 100 cada any.

ICEF no centrat: permet tenir una estimació de l'evolució de la capacitat econòmica a Barcelona durant el període analitzat.

Font: Dades extretes de la web del Departament d'Estadística de l'Ajuntament de Barcelona.

Si comparem la distribució territorial de la Renda Familiar (RFD) prenent com a índex 100 Barcelona, tal i com s'observa a la següent taula, l'any 2005 **la Barceloneta ocupava el cinquè lloc per la cua**.

**Taula 24** Rànquing de la distribució territorial de la Renda Familiar (RFD) per barris, 2005

	2005
Pedralbes	195,1
Sarrià	189,9
Sant Gervasi	175,4
Vallvidrera-Les Planes	162,5
Dreta Eixample	139,2
Les Corts	128,2
Esquerra Eixample	121,9
Vallcarca	108,9
Estació Nord	108,8
Fort Pius	104,9
Sant Antoni	103,1
Gràcia	102,9
Sagrada Família	101,2
Poblenou	93,9
Guinardó	92,2
Clot	91
Font de la Guatlla	89,6
Sagrera	88
Sants	85,8
Sant Andreu	84,6
Congrés	84
Gòtic	83,5
Parc	82,9
Bordeta-Hostafrancs	82,8
Vall d'Hebron	82,6
Montjuïc	80,7
Horta	80,3
Verneda	77,2
Zona Franca-Port	76
Vilapicina- Turó de la Peira	73
Poble-sec	70,5
Trinitat Vella	70,2
Roquetes-Verdum	66,7
<b>Barceloneta</b>	<b>63,1</b>
Raval	62,9
Barris Besòs	61,5
Bon Pastor	60,1
Ciutat Meridiana-Vallbona	57,7
Barcelona	100

Índex RFD Barcelona = 100

Font: Dades extretes de la web del Departament d'Estadística de l'Ajuntament de Barcelona.

Una altra dada a tenir en compte a l'hora de valorar el poder adquisitiu de la població és la proporció de la població pensionista. Les pensions no contributives (PNC) són uns

ingressos econòmics mensuals que l'Estat garanteix a aquelles persones que no tenen recursos suficients per la seva subsistència i no poden acollir-se –per manca de cotització a la Seguretat Social– a les pensions contributives. Si ens fixem en la taula següent, observem que l'any 2006 **20 persones de cada 1.000 perceben algun tipus de PNC al barri de la Barceloneta**. Aquesta proporció de població que rep algun tipus de PNC es redueix a la meitat si la comparem a nivell de ciutat.

El tipus de pensió que més es dona, tant a la Barceloneta com a Ciutat Vella, és la PNC per invalidesa (persones entre 18 i 65 anys afectades per algun tipus de discapacitat o malaltia crònica en grau igual o superior al 65%); mentre que a Barcelona ciutat la majoritària és la PNC per jubilació.

**Taula 25** Pensions no contributives de la Seguretat Social a la Barceloneta, Ciutat Vella i Barcelona, 2006

	Barceloneta	Ciutat Vella	Barcelona
LISMI	13	50	537
FAS	0	1	36
PNC jubilació	135	1.099	8.342
PNC invalidesa	172	1.393	7.620
<b>Total perceptors de PNC</b>	<b>320</b>	<b>2.543</b>	<b>16.535</b>
<b>Perceptors PNC/Població Total</b>	<b>19,8</b>	<b>21,4</b>	<b>10,2</b>

LISMI: Ley de Integración Social de los Minusválidos, que contempla tres tipus de subsidis no contributius per a persones discapacitades, ja sigui per garantir uns ingressos mínims, per a persones que necessiten l'ajuda d'una altra persona en la seva vida diària o per a persones amb necessitats específiques de transport adaptat.

FAS: Pensions assistencials del Fons d'Assistència Social (FAS), que consisteixen en una prestació econòmica individualitzada i de caràcter periòdic. En són beneficiàries persones grans, malaltes o amb disminució (FAS vellesa, FAS malaltia). Són pensions vitalícies però que ja no admeten noves sol·licituds per quedar suprimides a partir del 1992.

PNC: Pensió no contributiva.

Perceptors PNC / Població Total = (Perceptors de PNC / Població Total) x 1.000

Font: Memòria Serveis Personals. Districte de Ciutat Vella (2006).

Tenint en compte l'abundant presència de gent gran al barri, si ens centrem en la població de 62 anys i més, segons un informe del Departament de Serveis Personals



de l'Ajuntament de Barcelona<sup>7</sup>, l'any 2003 gairebé el 45% de les persones de 62 anys i més de la Barceloneta tenia uns ingressos inferiors al salari mínim interprofessional (SMI), que llavors era de 451,20€.

**Taula 26** Nivell d'ingressos de la població de la Barceloneta de 62 anys i més inclosa a la base de dades de la Targeta Rosa, 2003

	Persones de 62 anys i més amb ingressos inferiors al SMI		Persones de 62 anys i més amb ingressos compresos entre 1 i 2 vegades el SMI	
		% sobre el total de població de 62 anys i més		% sobre el total de població de 62 anys i més
Barceloneta	1.856	44,6%	1.162	27,9%
Ciutat Vella	10.060	42,3%	5.797	24,4%
Barcelona	126.627	31,7%	105.118	26,9%

Font: informe *Barceloneta. Indicadors socio-demogràfics* elaborat pel Departament de Serveis Personals de l'Ajuntament de Barcelona.

La situació socioeconòmica de la Barceloneta, per tant, es presenta amb un mercat de treball segregat per sexes, una elevada taxa d'atur i gran part de la població pensionista. A més, representa un dels barris amb **menys poder adquisitiu** de tota Barcelona, fet que implica un perill d'exclusió social de la població del barri en termes socioeconòmics.

<sup>7</sup> *Barceloneta. Indicadors socio-demogràfics*. Departament de Serveis Personals. Ajuntament de Barcelona (2005).

### 2.3. Condicions socio sanitàries

Les condicions de vida de la població de la Barceloneta també es reflecteixen en un indicador bàsic de caràcter socio sanitari com és l'esperança de vida. Aquest indicador és una aproximació dels anys que pot viure un individu si la mortalitat es manté constant. En la següent taula observem l'esperança de vida calculada en base les condicions de vida dels individus al llarg del període 1997-2002. Al barri de la Barceloneta Per tant, el seu càlcul es veu afectat per les condicions de vida dels individus, i el seu descens ens mostra l'existència de cert deteriorament de les mateixes entre la població de la Barceloneta. Aquest indicador no està disponible a nivell de barri, però si comparem l'esperança de vida del districte de Ciutat Vella amb la de la ciutat de Barcelona, observem que aquesta és inferior.

**Taula 27** Esperança de vida en néixer, 2006

	Barceloneta	Ciutat Vella	Barcelona
<b>Esperança de vida en néixer</b> (1997-2002)	76,1	75,6	79,7

Font: Memòria Serveis Personals. Districte de Ciutat Vella (2006).

Segons dades facilitades per l'Agència de Salut Pública<sup>8</sup>, l'any 2004 la **taxa de fecunditat** del barri de la Barceloneta era **de 33,3 punts**. Concretament, si observem aquesta dada segons intervals d'edat de les mares, en els intervals inferiors, de 15 a 19 anys i de 20 a 24 anys, la taxa és de les més elevades de tota la ciutat de Barcelona (14,14 i 39,96 respectivament). Mentre que als intervals d'edat més avançades, concretament en casos de mares entre 25 i 34, i de 35 a 49 anys, la taxa és de les més reduïdes en comparació als altres barris de la ciutat (64,76 en el primer cas i 13,33 en el segon). Així, el perfil de mare a la Barceloneta és el d'una dona més aviat jove, que no acostuma a superar els 35 anys d'edat.

En termes de salut en general, si consultem l'Enquesta de Salut de Barcelona (2000)

<sup>8</sup> Dades extretes de l'informe *Indicadors de Salut de la Barceloneta* elaborat pel Servei de Programes i Intervencions Preventives de l'Agència de Salut Pública de Barcelona (Març 2008).

elaborada per l'Agència de Salut Pública, observem que l'any 2000 les persones majors de 65 anys manifestaven una pitjor percepció respecte el propi estat de salut que la resta de grups d'edat. Entre els majors de 65 anys, aquesta percepció era més acusada entre les dones que entre els homes.

El percentatge de població de més de 65 anys amb limitacions per realitzar una activitat o més a la vida diària és superior, al conjunt de la ciutat, en les dones que entre els homes. A més en el Districte de Ciutat Vella aquest percentatge era superior al recollit pel conjunt de Barcelona.

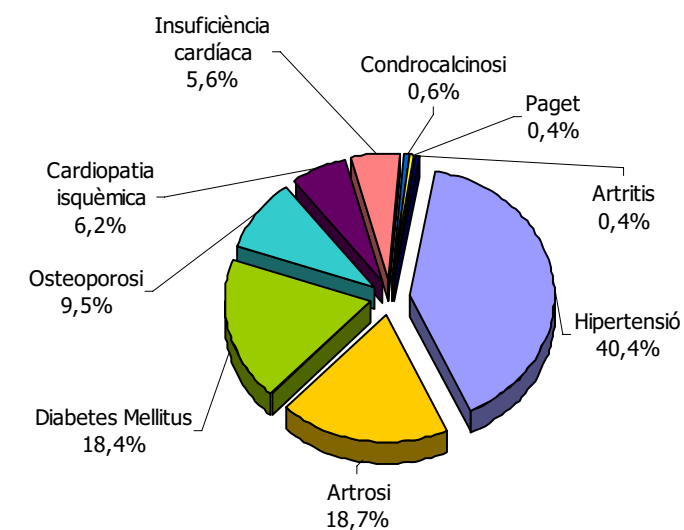
**Taula 28** Percentatge de població de 65 anys i més amb limitacions per fer activitats bàsiques (higiene personal, menjar...), 2000

	Ciutat Vella	Barcelona
Homes	37,6%	24,0%
Dones	46,4%	42,3%

Font: Enquesta de Salut de Barcelona (ESB) (2000). Agència Salut Pública.

Els problemes de la salut és una de les principals qüestions que ha d'afrontar la gent gran. Segons dades facilitades pel CAP Barceloneta les **patologies de la gent gran** atesa en el centre han estat les següents:

**Gràfic 20** Patologies més comunes entre la gent gran atesa al CAP Barceloneta, 2006



Font: CAP Barceloneta, Febrer 2006.

Pel que fa a xifres a nivell global de tota la població de la Barceloneta, l'informe d'*Indicadors de Salut de la Barceloneta* (Març 2008) ens proporciona dades de **mortalitat innecessàriament prematura i sanitàriament evitable** (MIPSE). Aquest indicador mostra les morts degudes a alguna causa per la qual existeix algun tipus d'actuació preventiva i/o tractament adequat, i per tant, es consideren morts evitables que no s'haurien d'haver produït. Tal i com mostra la taula següent, de les sis causes de mortalitat evitable que es disposen pel barri de la Barceloneta l'any 2004, en quatre s'observa que **la incidència d'aquestes enfermetats és major entre el col·lectiu femení** de la població.

**Taula 29** Taxes d'indicadors de mortalitat innecessàriament prematura i sanitàriament evitable (MIPSE) a la Barceloneta, 2004

Indicador	Taxa
Hipertensió HOMES entre 35 – 64 anys	33,41

	DONES entre 35 – 64 anys	36,58
Malaltia cerebrovascular	HOMES (Taxa estandarditzada)	35,49
	DONES (Taxa estandarditzada)	36,68
Tumor tràquea i bronquis	HOMES entre 5 – 64 anys	66,74
	DONES entre 5- 64 anys	0
Tumor pulmó	HOMES (Taxa estandarditzada)	72,21
	DONES (Taxa estandarditzada)	0
Cirrosi	HOMES entre 15 – 74 anys	16,18
	DONES entre 15 – 74 anys	16,81
Malalties cròniques del fetge	HOMES (Taxa estandarditzada)	16,14
	DONES (Taxa estandarditzada)	20,64

Font: Informe d'Indicadors de salut de la Barceloneta (Març 2008). Agència Salut Pública.

Si ens fixem en les **taxes d'incidència** per malalties de declaració obligatòria com la **tuberculosi** o el **SIDA** a la Barceloneta i Ciutat Vella, observem que aquestes s'han caracteritzat al llarg dels anys per ser **significativament superiors a les registrades a nivell de Barcelona ciutat**.

**Taula 30** Taxes d'incidència de tuberculosi i SIDA per 100.000 hab. a la Barceloneta, Ciutat Vella i Barcelona

	Barceloneta	Ciutat Vella	Barcelona
<b>Taxa d'incidència de tuberculosi</b> per 100.000 hab., any 2006	74,36	79,85	27,68
<b>Taxa d'incidència del SIDA</b> per 100.000 hab., període 1999-2007	296,21	280,53	88,57

Font: Elaboració pròpia a partir de dades de l'informe d'Indicadors de salut de la Barceloneta (Març 2008). Agència Salut Pública.

Els casos de SIDA i tuberculosi a la Barceloneta **es concentren en la població**

**masculina entre 15 i 64 anys**, tal i com s'observa a en la següent taula desagregada per sexe i edats quinquennals:

**Taula 31** Taxes d'incidència de tuberculosi i SIDA per 100.000 hab. a la Barceloneta, Ciutat Vella i Barcelona segons sexe i edats quinquennals, 1999-2004

		Barceloneta	Ciutat Vella	Barcelona	
<b>Tuberculosi</b>	0 – 14 anys	HOMES	71,34	56	12,94
		DONES	26,56	64,26	13,78
	15 – 64 anys	HOMES	202,13	158,55	47,23
		DONES	61,03	71,35	23,13
	Major de 64 anys	HOMES	146,09	133,33	46,48
		DONES	25,08	32,6	17,15
<b>SIDA</b>	0 – 14 anys	HOMES	0		
		DONES	0		
	15 – 64 anys	HOMES	163,38		
		DONES	0		
	Major de 64 anys	HOMES	0		
		DONES	0		

Font: Elaboració pròpia a partir de dades de l'informe d'Indicadors de salut de la Barceloneta (Març 2008). Agència Salut Pública.

Per altra banda, el mateix informe elaborat per l'Agència de Salut Pública ens proporciona dades sobre el consum de drogues a nivell de barri, districte i ciutat. Tal i com s'observa a la següent taula, el barri de **la Barceloneta té el nombre més elevat d'inicis de tractament per ús de drogues en relació a Ciutat Vella i Barcelona ciutat**.

**Taula 32** Taxa d'inicis de tractament per addicció per 100.000 hab. segons tipus de drogues a la Barceloneta, Ciutat Vella i Barcelona, 2006

Barceloneta	Ciutat Vella	Barcelona
-------------	--------------	-----------

Opiacis	115,4	96,3	36,8
Cocaïna	147,5	56,6	47,1
Cànnabis	12,8	6,2	8,2
Alcohol	134,6	82,2	80,5

Taxa d'inicis de tractament = (Número de casos d'inicis de tractament / Població Total del territori) x 100.000.  
 Font: Elaboració pròpia a partir de dades de l'Informe d'Indicadors de salut de la Barceloneta (Març 2008). Agència Salut Pública.

## 2.4. Indicadors de desigualtat i risc d'exclusió social

Segons els registres i comptabilització que fa Serveis Socials de l'Ajuntament de Barcelona en relació a la població en risc d'exclusió social, a la Barceloneta s'han atès un total de 945 usuaris durant tot l'any 2007, el que representa una atenció al 6,1% de la població que resideix al barri. Si es compara amb les dades recollides pel districte de Ciutat Vella, es van atendre a 6.037 usuaris (un 5,4% de la població total).

## L'ÍNDEX SINTÈTIC DE DESIGUALTAT SOCIAL

Tenint en compte els indicadors socials anteriorment comentats com el nivell educatiu, la formació, el mercat laboral, el poder adquisitiu, etc., i fent la comparativa a nivell de la ciutat de Barcelona, observem que el barri de la Barceloneta és un dels barris amb major desigualtat social. **L'Índex Sintètic de Desigualtat Social Estandarditzat (ISDS-st)**, elaborat pel Sector de Serveis Personals de l'Ajuntament de Barcelona, ens mostra que al llarg del període 1991-2001 la zona estadística de la Barceloneta ha ocupat sempre el tercer o el quart lloc per la cua; essent per tant, un dels barris de Barcelona on la desigualtat social és més acusada.

L' ISDS-st és un instrument que ens permet aproximar-nos al coneixement de la desigual presència i distribució espacial a la ciutat de Barcelona de fenòmens que no poden ser observats ni quantificats de forma directa, com ara la qualitat de vida o la desigualtat social. L' ISDS-st es construeix a partir de quatre indicadors: esperança de vida en néixer, taxa d'atur, taxa de població amb titulació superior, taxa de població amb instrucció insuficient. Es construeix una situació ideal que preveu una escala de valors de 100 (valor màxim) a 0 (valor mínim) per a les variables econòmica i educativa; i una esperança de vida màxima de 85 anys i mínima de 25. D'aquesta manera, l'índex resultant ens permet comparar i considerar no només les diferències entre territoris, sinó que a més a més també mostra l'evolució en el temps de cada unitat territorial i del conjunt de Barcelona.

La mitjana de l' ISDS-st per a la ciutat de Barcelona en el període 1991-2001 és de 747,7 punts. La zona estadística amb menor puntuació de mitjana en el període és Montjuïc amb 651 punts. La zona estadística amb major puntuació és Pedralbes amb 820 punts de mitjana. La Barceloneta té una puntuació **mitjana de 671 punts**, el que la situa en **el tercer lloc per la cua**.

A més a més de ser un dels barris amb un índex de desigualtat més acusat, l'ISDS de la Barceloneta ha estat un dels índexs que més ha augmentat d'ençà l'any 1991. Concretament ha passat de 663 punts l'any 1991 a 722 punts el 2001.

**Taula 33** Rànquing Índex Sintètic de Desigualtat Social Estandarditzat (ISDS-st) per zones estadístiques, 1991-2001

	1991	1996	2001	Mitjana (1991-2001)
Pedralbes	805	814	842	820,3
Sarrià	796	798	838	810,7
Sant Gervasi	797	797	836	810,0
Dreta Eixample	779	781	817	792,3
Les Corts	772	774	809	785,0
Esquerra Eixample	768	764	807	779,7
Estació Nord	761	760	798	773,0
Vallvidrera-Les Planes	742	759	808	769,7
Gràcia	754	748	795	765,7
Vallcarca	753	750	794	765,7
Sagrada Família	751	748	793	764,0
Sant Antoni	748	743	791	760,7
Fort Pius	740	749	791	760,0
Sagrera	742	736	787	755,0
Guinardó	740	739	784	754,3
Clot	738	737	785	753,3
Font de la Guatlla	733	741	782	752,0
Congrés	738	735	777	750,0
Sant Andreu	735	730	779	748,0
Sants	732	728	775	745,0
Bordeta-Hostafrancs	735	725	771	743,7
Vilapicina- Turó de la Peira	721	712	768	733,7
Poblenou	707	715	775	732,3
Vall d'Hebron	722	704	766	730,7
Horta	718	705	768	730,3
Verneda	711	708	759	726,0
Poble-sec	703	691	750	714,7
Zona Franca-Port	695	695	752	714,0
Roquetes-Verdum	696	682	748	708,7
Parc	684	669	750	701,0
Trinitat Vella	683	664	752	699,7
Barris Besòs	685	672	737	698,0
Gòtic	680	661	746	695,7
Ciutat Meridiana-Vallbona	668	643	721	677,3
Bon Pastor	660	644	719	674,3
<b>Barceloneta</b>	<b>663</b>	<b>630</b>	<b>722</b>	<b>671,7</b>
Raval	654	626	717	665,7
Montjuïc	615	605	734	651,3
Barcelona	734	729	780	747,7

Font: Departament de Recerca i Coneixement. Sector de Serveis Personals. Ajuntament de Barcelona.

### 3. Descripció de l'estat de conservació de l'edificació

Pel que fa als anys d'història del barri, la Barceloneta és el barri més jove del districte de Ciutat Vella. Creat a partir del segle XVIII sobre uns terrenys guanyats al mar, el barri s'estén en una llenca d'un quilòmetre i mig quadrat, aproximadament, separada de la resta de la ciutat. Durant el segle XX, la Barceloneta industrial i portuària es va anar configurant com un barri eminentment residencial i amb una activitat econòmica amb una forta tendència a la terciarització, afavorida per la situació geogràfica del

barri, arran de mar.

#### 3.1. Característiques dels edificis

Tal i com s'observa al següent gràfic, la gran majoria d'edificis del barri de la Barceloneta són edificis familiars, principalment amb més d'un habitatge i sense local (47%). Un 21% són edificis d'habitatges amb locals a les plantes baixes, i un 14% són edificis amb un sol habitatge.

**Taula 34** Edificis de la Barceloneta segons tipologia, 2001

	Número d'edificis	% sobre el total d'edificis
<b>Edificis familiars</b>	<b>1.194</b>	<b>81,8</b>
amb un sol habitatge	212	14,5
amb més d'un habitatge	680	46,6
Habitatges familiars compartits amb locals	302	20,7
<b>Edificis principalment d'habitatges col·lectius</b>	<b>2</b>	<b>0,1</b>
Hotels, albergs, pensions...	2	0,1
Convents, quarters, presons...	0	0,0
Internats, acadèmies militars...	0	0,0
Hospitals, institucions sanitàries...	0	0,0
<b>Edificis amb locals compartits amb un habitatge</b>	<b>12</b>	<b>0,8</b>
<b>Edificis sense cap habitatge</b>	<b>252</b>	<b>17,3</b>
<b>Allotjaments</b>	<b>0</b>	<b>0,0</b>
<b>Total edificis</b>	<b>1.460</b>	<b>100,0</b>

Font: Dades del Cens de població i habitatges (2001). Web del Departament d'Estadística de l'Ajuntament de Barcelona.

Tal i com s'observa a la següent taula, la majoria dels edificis de la Barceloneta no disposen de local a la planta baixa.

**Taula 35** Edificis de la Barceloneta segons nombre de locals, 2001

Nombre de locals	Número d'edificis	% sobre el total d'edificis
Sense locals	892	61,1
Amb un local	403	27,6

Amb 2 locals	98	6,7
Amb 3 locals	27	1,8
Amb 4 locals	25	1,7
Amb 5 locals	4	0,3
Amb 6 locals	4	0,3
Amb 7 locals	0	0,0
Amb 8 o més locals	7	0,5
<b>Total</b>	<b>1.460</b>	<b>100,0</b>

Font: Dades del Cens de població i habitatges (2001). Web del Departament d'Estadística de l'Ajuntament de Barcelona.

A més, tal i com s'observa en la següent taula, la proporció de locals inactius és força més elevada que a Ciutat Vella i Barcelona ciutat. Concretament, **més de 3 de cada 10 locals** de la Barceloneta **consten inactius** segons dades del Cens d'habitatges del 2001.

**Taula 36** Proporció de locals inactius a la Barceloneta, Ciutat Vella i Barcelona, 2001

	Barceloneta	Ciutat Vella	Barcelona
<b>Locals inactius (%)</b>			
(nombre de locals inactius / nombre de locals total)	32,6	26,1	15,0

Font: Cens de població i habitatges (2001). Institut d'Estadística de Catalunya.

Aquesta elevada proporció de locals inactius pot representar un indicador d'una possible **baixa activitat econòmica** al barri de la Barceloneta.

Un dels trets més rellevants dels edificis de la Barceloneta és la seva antiguitat. Segons dades del 2001, **més del 80% van ser construïts abans de 1940**, i gairebé 4 de cada deu edificis van ser construïts abans d'iniciar-se el s. XX.

**Taula 37** Data de construcció dels edificis de la Barceloneta, 2001

Any de construcció	Número d'edificis	% sobre el total d'edificis
Abans de 1900	475	39,7
De 1901 a 1920	139	11,6
De 1921 a 1940	346	28,9
De 1941 a 1950	84	7,0
De 1951 a 1960	19	1,6
De 1961 a 1970	8	0,7
De 1971 a 1980	12	1,0
De 1981 a 1990	52	4,3
De 1991 a 2001	61	5,1
<b>Total</b>	<b>1.196</b>	<b>100,0</b>

Font: Dades del Cens de població i habitatges (2001). Web del Departament d'Estadística de l'Ajuntament de Barcelona.

L'antiguitat dels edificis fa que el seu estat de conservació sovint sigui deficient i no sigui el més adequat per habitar-hi. Concretament més del **12% dels edificis destinats a habitatge familiar** a la Barceloneta **es consideren en estat deficient o ruïnós**. Aquesta proporció és molt elevada, sobretot si la comparem amb el 2,6% que representa la mitjana de Catalunya.

**Taula 38** Deficient estat de conservació dels edificis de la Barceloneta, Ciutat Vella i Catalunya, 2001

	Barceloneta	Ciutat Vella	Catalunya
<b>Edificis en estat ruïnós</b>			
(% sobre nombre d'edificis destinats a habitatge familiar)	12,5	17,2	2,6

Font: Cens de població i habitatges (2001). Institut d'Estadística de Catalunya.

Aquest és un fet també constatat a l'estudi *Condicions de vida de la Gent Gran*, elaborat l'any 2005 per l'Associació Barceloneta Alerta (ABA) per esbrinar algunes de les característiques de la situació en la que viu la gent gran del barri. En aquest estudi,

basat en un exhaustiu treball de camp, es recull que bona part dels habitatges del barri presenten deficiències en les instal·lacions, la conservació i manteniment dels edificis, que es concreten en diversos problemes específics que afecten especialment a la gent gran, com poden ser: finestres amb vidres trencats, manca d'aigua calenta, manca de dutxes, manca de llum a escales i passadissos, manca de baranes, esglaons en mal estat, escales estretes, manca d'ascensors, etc.

Tenint en compte que aquests habitatges estan habitats en la majoria de casos per gent gran i que en una proporció important viu sola, aquest fet suposa una accentuació de problemes en el benestar i qualitat de vida d'aquest sector de la població.

Malgrat aquest estat de conservació deficient, la proporció d'edificis que no disposa d'aigua corrent o d'evacuació d'aigües residuals no assoleix el 0,5% del total d'edificis destinats a habitatge familiar.

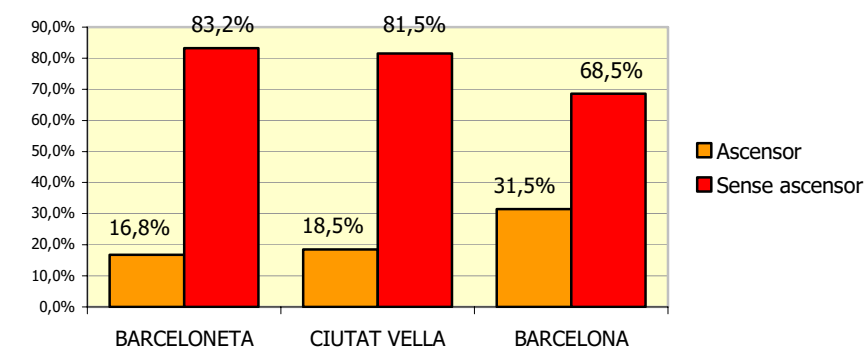
**Taula 39** Edificis sense aigua corrent i sense evacuació d'aigües residuals a la Barceloneta, Ciutat Vella i Catalunya, 2001

	Barceloneta	Ciutat Vella	Catalunya
<b>Edificis sense aigua corrent (%)</b>	0,08	0,43	0,77
<b>Edificis sense evacuació d'aigües residuals (%)</b>	0,08	0,45	1,47

Nota: Percentatge calculat en base al Total d'edificis destinats a habitatge familiar.  
Font: Cens de població i habitatges (2001). Institut d'Estadística de Catalunya.

En referència a condicions d'accessibilitat dels edificis, tal i com s'observa al següent gràfic, **més del 80% d'edificis** destinats a habitatge familiar de 4 o més plantes a la Barceloneta, **no disposen d'ascensor**.

**Gràfic 21** Edificis de 4 o més plantes destinats a habitatge familiar sense ascensor a la Barceloneta, Ciutat Vella i Barcelona, 2001



Font: Cens de població i habitatges (2001). Institut d'Estadística de Catalunya.

L'estudi anteriorment referenciat sobre les condicions de vida de la gent gran de la Barceloneta elaborat per l'ABA l'any 2005, també aporta dades sobre algunes característiques dels habitatges de la gent gran, com ara l'accessibilitat. Es va identificar que un 80% dels enquestats vivia en un edifici sense ascensor, i només un 13% de les persones enquestades vivien en una planta baixa. El 87% restant havien de pujar escales per accedir al seu habitatge.

Tenint en compte l'elevada proporció de gent gran que es concentra en el barri de la Barceloneta, l'elevat percentatge d'edificis sense ascensor es tradueix en l'existència de barreres arquitectòniques que provoquen greus problemes d'accessibilitat per accedir al propi domicili per a una important part de la població.

### 3.2. Característiques dels habitatges



- **Tipologia dels habitatges**

Tal i com s'ha apuntat abans, la majoria dels habitatges que hi ha a la Barceloneta són **habitatges familiars principals** (70,48%). Destaca, però, que prop d'un 23% dels habitatges del barri estan desocupats.

**Taula 40** Tipologia dels habitatges de la Barceloneta, 2001

	Número d'habitatges	% sobre el total d'habitatges
<b>Habitatges familiars</b>	<b>8.932</b>	<b>99,94</b>
Principals	6.299	70,48
No principals	2.633	29,46
Secundaris	498	5,57
Vacants	2.044	22,87
Altres tipus	91	1,02
<b>Establiments col·lectius</b>	<b>5</b>	<b>0,06</b>
Total habitatges	8.937	

Font: Dades del Cens de població i habitatges (2001). Web del Departament d'Estadística de l'Ajuntament de Barcelona.

Aquest elevat percentatge d'habitatges familiars que han passat a condició de vacants, característica que a més ha anat en augment des de l'any 1991, podria ser conseqüència de dos fenòmens relacionats amb l'evolució del mercat immobiliari de la ciutat i en especial en el barri de la Barceloneta:

- L'augment dels preus del lloguer i de compra dels habitatges que pot haver actuat com a mecanisme d'expulsió de la gent del barri. Aquest fenomen pot haver afectat a la gent jove que volia accedir a un habitatge, però també al col·lectiu de gent gran que no comptava amb un lloguer de renda antiga. En aquests casos, l'encariment dels lloguers hauria tingut com a conseqüència l'abandonament d'habitatges, en no poder fer front a les noves despeses.
- Per una altra banda, l'augment dels habitatges familiars que figuren com a desocupats també podria estar relacionat amb l'aparició del fenomen dels

apartaments turístics en el barri. Segons aquesta hipòtesi, una part de les vacants en realitat podrien explicar-se per trobar-se darrera la pràctica d'aquesta activitat econòmica encoberta.

- **Conservació dels habitatges**

A més de ser molt antics, tal i com s'observa a la següent taula, **un 47,2% dels habitatges presenta, en major o menor mesura, problemes de manteniment i conservació**. Aquesta proporció és molt superior a la que es dona a Barcelona, on només el 15% dels habitatges presenta problemes de conservació.

**Taula 41** Estat de conservació dels habitatges de la Barceloneta, 2001

	Número d'habitatges	% sobre el total d'habitatges
Ruïnós	135	2,1
En mal estat	595	9,4
Amb alguna deficiència	2.251	35,7
En bon estat	3.311	52,6
No és aplicable	7	0,1
Total	6.299	100,0

Font: Dades del Cens de població i habitatges (2001). Web del Departament d'Estadística de l'Ajuntament de Barcelona.

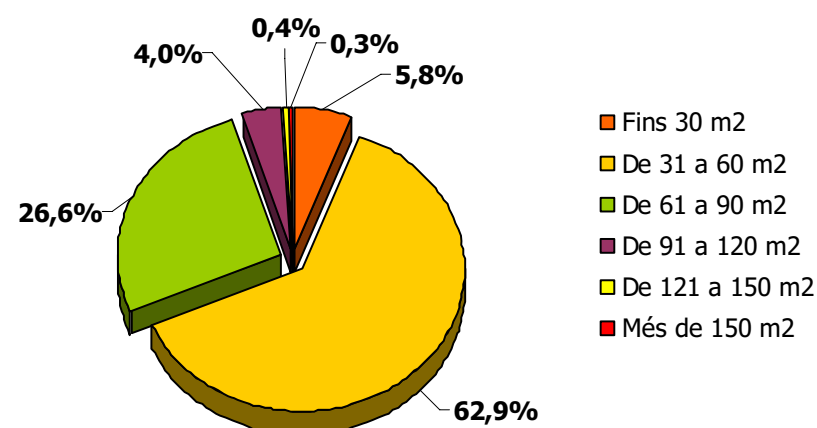
- **Dimensió dels habitatges**

Un altre dels trets més rellevants dels habitatges de la Barceloneta és la seva reduïda **dimensió**, sobretot a causa de l'extensió al llarg dels anys del fenomen de la subdivisió que va donar lloc als anomenats *quarts de casa*. Segons dades de l'*Observatori Veïnal* de la Federació d'Associacions de Veïns de Barcelona, la superfície mitjana dels habitatges del barri és molt inferior a la mitjana del districte (48,2 m<sup>2</sup> respecte 68 m<sup>2</sup>), i esdevé una de les més minses de la ciutat. Segons dades del Cens d'habitatges de l'any 2001, **el 70% dels habitatges de la Barceloneta té menys de 60m<sup>2</sup>**.

La reduïda dimensió dels habitatges pot ser un problema per a persones amb

dificultats de mobilitat, entre els quals hi ha molta gent gran. Cal afegir, a més, els problemes d'accessibilitat que presenten la majoria dels edificis del barri (manca d'ascensors, escales estretes, manca d'il·luminació, etc.).

**Gràfic 22** Tipus d'habitatges familiars principals de la Barceloneta segons la seva superfície, 2001



Font: Dades del Cens de població i habitatges (2001). Web del Departament d'Estadística de l'Ajuntament de Barcelona.

**- Règim de tinença dels habitatges**

Pel que fa al règim de **tinença dels habitatges**, l'any 2001, la meitat dels habitatges era de lloguer i l'altra meitat de propietat. D'aquests últims, en la majoria dels casos la compra de l'habitatge estava totalment pagada (66% dels habitatges de propietat), mentre que un percentatge significatiu (30%) tenia pagaments pendents.

**Taula 42** Característiques dels habitatges familiars de la Barceloneta segons el règim de tinença, 2001

	Número d'habitatges	% sobre el total d'habitatges
Propietat	2.945	46,7%
compra totalment pagada	1.944	30,9%
compra, amb pagaments pendents	886	14,1%
herència o donació	115	1,8%
De lloguer	3.194	50,7%

Cedida gratis o a baix preu	38	0,6%
Altra forma	122	1,9%
<b>Total</b>	<b>6.299</b>	

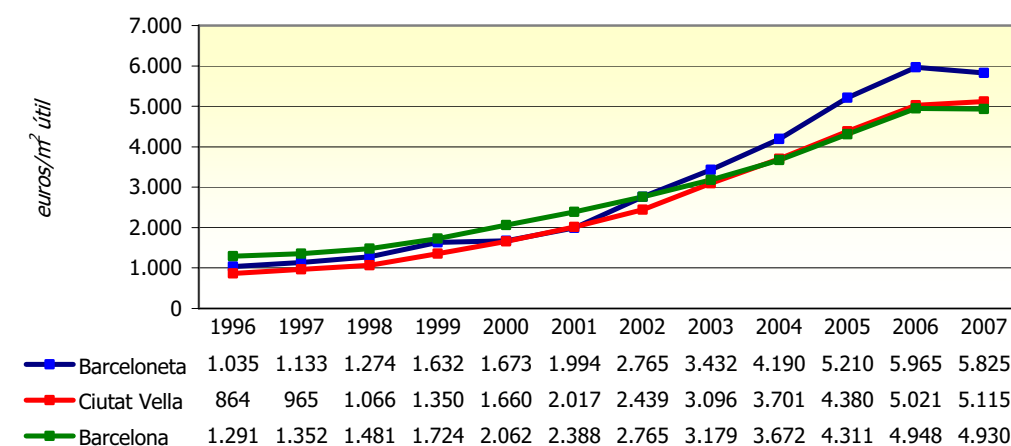
Font: Dades del Cens de població i habitatges (2001). Web del Departament d'Estadística de l'Ajuntament de Barcelona.

L'estudi sobre les *Condicions de Vida de la Gent Gran de la Barceloneta*, esmentat anteriorment, conté dades relatives al règim de propietat dels habitatges de la gent gran. Són dades similars a les que aporta el Departament d'Estadística de l'Ajuntament de Barcelona sobre el conjunt dels habitatges. Així, d'acord a aquest estudi, un 46% de la gent gran viu en habitatges de lloguer, un 45% és propietària del seu habitatge i un 4% té un habitatge de propietat amb pagaments pendents.

**- Preus de venda dels habitatges**

Pel que fa als preus dels habitatges, el següent gràfic mostra l'evolució dels preus de venda dels habitatges de segona mà a la Barceloneta, Ciutat Vella i Barcelona. Tal i com s'aprecia al gràfic, el preu del m² a la Barceloneta és superior als preus del m² de Ciutat Vella i Barcelona. S'aprecia, a més, el creixement continu dels preus al llarg del període 1996-2006 –accentuat a partir de l'any 2000. L'últim any, però observem que el preu decreix sensiblement (tant a la Barceloneta com a Barcelona ciutat).

**Gràfic 23** Preus d'oferta dels habitatges de segona mà de la Barceloneta, Ciutat Vella i Barcelona. Estimació del preu de venda, 1996-2007

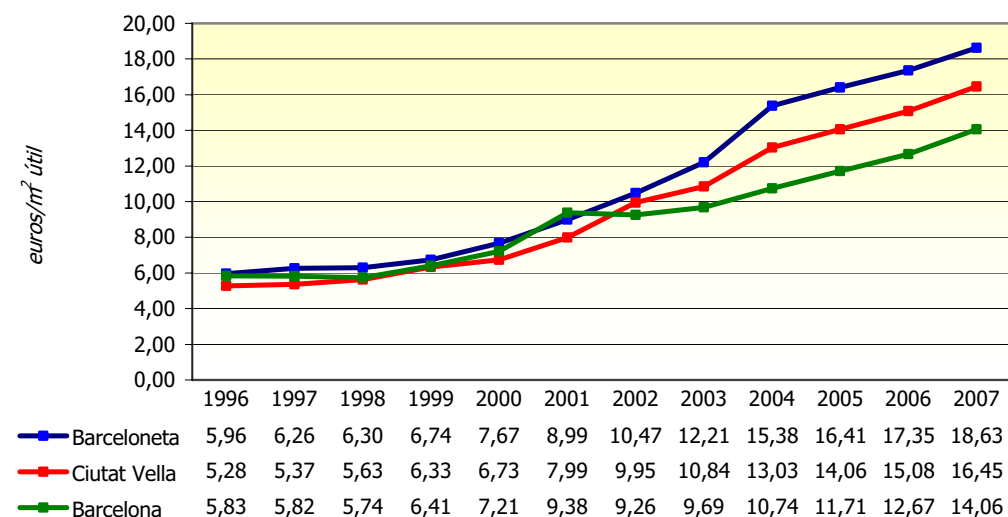


Font: Dades de les Estadístiques del mercat immobiliari (1996-2007) del Departament d'Estudis Fiscals de l'Ajuntament de Barcelona.

## - Preus de lloguer dels habitatges

Els preus dels habitatges de lloguer han patit una evolució similar als preus dels habitatges de compra. Així, al llarg dels darrers deu anys, els preus dels lloguers han experimentat un creixement continu i accelerat. Els preus dels lloguers a la Barceloneta també són superiors als preus dels lloguers de Ciutat Vella i Barcelona.

**Gràfic 24** Preus de l'oferta dels habitatges de segona mà de la Barceloneta, Ciutat Vella i Barcelona. Estimació del preu del lloguer mensual, 1996-2007



Font: Dades de les Estadístiques del mercat immobiliari (1996-2007) del Departament d'Estudis Fiscals de l'Ajuntament de Barcelona.

Tot i que la majoria de la gent gran de la Barceloneta, o bé és propietària del seu habitatge o bé paga un lloguer de renda antiga<sup>9</sup>, en cas que volguessin canviar d'habitatge perquè l'actual està en males condicions (d'accessibilitat, de conservació, etc.), es trobarien amb un mercat immobiliari amb uns preus molt elevats, tant pel que fa als habitatges de compra, com pel que fa als de lloguer, als quals els hi resultaria impossible d'accedir. Aquesta situació, com ja s'ha comentat anteriorment, és possible que hagi estat un mecanisme que pot haver provocat l'expulsió de la gent del barri, tot i que no es disposa de dades que permetin quantificar aquest fenomen.

<sup>9</sup> Segons dades de l'estudi *Condicions de Vida de la Gent Gran de la Barcelona* (2005).

## 4. Xarxa de serveis i dotacions d'equipaments

### 4.1. Serveis educatius

### **ESCOLA BRESSOL.**

#### **Escola Bressol Municipal La Mar - EBM**

Adreça: C/ Andrea Dòria, 40

Telèfon: 932 215 124

### **COL·LEGIS D'EDUCACIÓ INFANTIL I PRIMÀRIA.**

#### **Col·legi d'educació infantil i primària Alexandre Galí**

Adreça: Pg. Marítim Barceloneta, 11

Telèfon: 933 106 444

#### **Col·legi d'educació infantil i primària Mediterrània**

Adreça: C/ Andrea Dòria, 71

Telèfon: 932 214 793

### **INSTITUT D'EDUCACIÓ SECUNDÀRIA.**

#### **Institut d'Educació Secundària Joan Salvat-Papasseit**

Adreça: Pg. Salvat Papasseit, 11

Telèfon: 933 150 203

### **BIBLIOTECA.**

#### **Biblioteca Barceloneta – La Fraternitat**

Adreça: C Comte de Santa Clara, 8\*10

Telèfon: 932 253 574

## **4.2. Serveis sanitaris**

### **ASSISTÈNCIA SANITÀRIA PRIMÀRIA.**

#### **CAP Barceloneta**

Adreça: Pg. Marítim Barceloneta, 25 (Hospital del Mar, edifici B)

Telèfon: 932 213 783

### **ASSISTÈNCIA HOSPITALÀRIA.**

#### **Hospital del Mar**

Adreça: Pg. Marítim Barceloneta, 25-29

Telèfon: 932 483 000

#### **Clínica Barceloneta, S.A.**

Adreça: Pescadors, 88

Telèfon: 932 214 700

### **FARMÀCIES.**

<b>Farmàcia Ariño Porta</b> Ginebra, 13 Telèfon: 933194895
<b>Farmàcia Boada Masip</b> Pg. J Borbó Comte Barcelona, 72 Telèfon: 932215230
<b>Farmàcia Domènech Pérez</b> Andrea Dòria, 14 Telèfon: 932214236
<b>Farmàcia Huguet Martín</b> C Baluard, 34 Telèfon: 932218490

<b>Farmàcia Millet Maristany</b> Maquinista, 9 Telèfon: 933192726
<b>Farmàcia Miro Aspa</b> Almirall Cervera, 15 Telèfon: 932219272
<b>Farmàcia Piqué Figuerola</b> Sant Carles, 7 Telèfon: 932214803
<b>Farmàcia Vidal Pagès</b> Pg. J Borbó Comte Barcelona, 33 Telèfon: 932219298

### 4.3. Serveis socials

#### Serveis socials generals

<b>Centre de Serveis Socials Barceloneta</b> Adreça: Conreria, 1-9 Telèfon: 932 217 945
---

#### Serveis i equipaments per a la gent gran

El barri de la Barceloneta ofereix una completa i extensa xarxa de serveis i equipaments, tant de caràcter públic com privat, que donen resposta a les necessitats de la gent gran del barri en els àmbits de la participació i promoció social i de l'atenció social i sanitària. Els principals indicadors d'aquesta xarxa en el Districte de Ciutat Vella i a la ciutat de Barcelona, segons dades de l'any 2006, són els següents:

**Taula 43** Serveis per a la gent gran. Atenció social primària, 2006

	Barcelona	Ciutat Vella
<b>Atenció individual i familiar</b>		
Gent gran atesa	20.735	2.131
% sobre usuaris atesos	48,9	34,7
<b>Ajuda domiciliària</b>		
Llars de gent gran ateses	5.159	746
% persones grans	81,2	72,0

Font: Informe anual *Característiques de la població* (2007). Departament d'Estadística de l'Ajuntament de Barcelona.

**Taula 44** Serveis per a la gent gran. Establiments d'atenció social per a la gent gran, 2006

	Barcelona	Ciutat Vella
<b>Places residencials</b> (Serveis de llar residència i serveis de residència assistida)		
Iniciativa pública	12.452	382
Iniciativa social	1.537	154
Iniciativa mercantil	2.234	42
<b>Centres de dia</b>		
<b>Establiments</b>	8.681	186
Iniciativa pública	135	8
Iniciativa social	22	3
Iniciativa mercantil	19	3
<b>Places</b>	94	2
Iniciativa pública	2.623	228
Iniciativa social	689	132
Iniciativa mercantil	392	92
<b>Habitatges tutelats</b>	1.542	4
<b>Establiments</b>		
Iniciativa pública	14	3
Iniciativa social	11	2
Iniciativa mercantil	2	1

Iniciativa mercantil	1	0
<b>Places</b>	1.319	298
Iniciativa pública	1.117	280
Iniciativa social	78	18
Iniciativa mercantil	124	0
<b>Centres sociosanitaris</b>		
<b>Establiments</b>	25	1
Iniciativa pública	6	0
Iniciativa social	7	0
Iniciativa mercantil	12	1
<b>Places</b>	2.639	150
Iniciativa pública	969	0
Iniciativa social	520	0
Iniciativa mercantil	1.150	150

Font: Informe anual *Característiques de la població* (2007). Departament d'Estadística de l'Ajuntament de Barcelona.

**Taula 45** Serveis per a la gent gran. Promoció social i comunitària, 2006

	Barcelona	Ciutat Vella
<b>Casals gent gran</b>		
Centres	52	5
Socis, inscrits	47.645	3.042
<b>Activitats dinamització</b>		
Nombre de cicles	35	10
Activitats	533	208
Participants	29.766	6.149
<b>Targeta Rosa</b>		
Targetes en circulació	261.813	16.829
% Targetes gratuïtes	51,5	62,8
<b>Programa Viure i conviure</b>		
Convivències persones grans i joves	128	-
<b>Subvencions</b>		
Subvencions atorgades	102	3
Import atorgat (€)	271.842	27.800

Font: Informe anual *Característiques de la població* (2007). Departament d'Estadística de l'Ajuntament de Barcelona.

#### Oficina d'Atenció a la gent gran

Adreça: Conreria, 1-9.

Telèfon: 932 217 945.

#### 4.4. Serveis de promoció i participació social

#### Centre Cívic de la Barceloneta

Adreça: Conreria, 1-9.

Telèfon: 932 563 320.

#### Casal Municipal de Gent Gran Mediterrània

Adreça: Conreria, 1-9.

Telèfon: 932 213 241.

#### Casal de Gent Gran Barceloneta

Adreça: Baluard, 28

Telèfon: 932 216 716

#### 4.5. Altres serveis

#### Residència Barceloneta "Bertran i Oriola"

Adreça: Carbonell, 4-6

Telèfon: 932 680 972

**Biblioteca Barceloneta- La Fraternitat**

Adreça: Comte de Santa Clara, 8-10

Telèfon: 932 253 574

**Complex Esportiu Municipal Marítim - Centre Talassoteràpia**

Adreça: Pg. Marítim Barceloneta, 33-35

Telèfon: 932 240 440

**Club Natació Atlètic Barceloneta**

Adreça: Pl. del Mar, s/n

Telèfon: 932 210 010

**Mercat de la Barceloneta**

Adreça: Pl. Font, 1

Telèfon: 932 216 471

**Càritas**

Adreça: Plaça Nova, 1, bxs.

Telèfon: 933 013 550

**Obra Social de Santa Lluïsa de Marillac**

Adreça: Sant Carles, 33.

Telèfon: 932 218 285.

**Llar Sant Martí - Barceloneta**

Adreça: Pg. Salvat Papasseit, 6

Telèfon: 933 409 925

**Projecte Sostre**

Pescadors, 42

Telèfon: 932 216 550.

## 5. Aspectes a destacar

La població del barri de la Barceloneta, que esdevé el 13,9% de la població total del districte de Ciutat Vella, presenta una conjunció de trets socio-demogràfics i condicions socials i econòmiques de desigualtat que donen com a resultat la identificació de realitats socials amb un elevat marge de millora en la seva qualitat de vida. Aquestes situacions de desigualtat social, en ocasions, fins i tot poden arribar a provocar situacions de risc d'exclusió social d'alguns individus i col·lectius.

Cal destacar que, en relació a **l'edat**, la població es caracteritza per presentar una **progressiva dinàmica demogràfica d'envelliment**, que si bé ha estat mitigada, en part, per l'arribada de diferents contingents de nouvinguts, no presenta una renovació generacional mitjançant l'augment dels naixements. En aquest sentit, l'anàlisi de la piràmide poblacional ens indica que el percentatge de població infantil és menor a la registrada per al conjunt de la ciutat.

La mitjana d'edat de la població que viu a la Barceloneta és de 43 anys, igual a la registrada per la ciutat de Barcelona. Tanmateix l'estructura per edats presenta algunes diferències en el pes de la població de més edat. Una anàlisi més detallada de la població per grups d'edat indica que és un barri on més del 80% de la població té 30 o més anys, amb una forta concentració en els intervals d'edat més avançats. Aquests elements dibuixen una realitat amb una **població força envellida** en el territori. Aquest fet es constata mitjançant el registre d'un elevat índex d'envelliment, en comparació a la resta del districte de Ciutat Vella o de la ciutat de Barcelona: mentre que a la Barceloneta hi trobem 220 persones de 65 anys i més per cada 100 persones menors de 15 anys, al districte de Ciutat Vella es registren 168,6 persones de 65 anys i més, i són 173,8 en el cas de Barcelona.

Així doncs, la gent gran és un col·lectiu a destacar en la composició sociodemogràfica del barri. Aquesta dinàmica demogràfica d'envelliment comporta associades unes problemàtiques socials i de salut molt concretes: malalties cròniques, dependència, solitud i pobresa, amb una cara sobre tot femenina, donat que un 63,3% dels majors de 64 anys són dones.



En relació a les característiques de la població, cal destacar la **creixent presència de persones immigrades** els darrers anys, havent passat de ser un 8,6% de la població, segons dades de l'any 2001, a ser un 24,9% del total de la població l'any 2007.

Aquest col·lectiu, que està modificant la fisonomia del barri, ha contribuït al manteniment més o menys estable en els darrers cinc anys de la població de la Barceloneta donat que, tot i que el creixement natural ha estat negatiu, s'ha vist compensat per l'arribada de població immigrada en edat de treballar – sobretot entre els 20 i 29 anys –, i altament masculinitzada.

La irrupció d'aquest nou fenomen en el barri de la Barceloneta sembla haver estat assumit amb total normalitat per la població, tant per part de la nouvinguda, com pel que fa a la població d'acollida. En aquest sentit no es registren discursos que posin de manifest l'existència de particulars conflictes en la convivència, i si poden existir són puntuals i de baixa intensitat i sense transcendència a la comunitat. És possible que a aquest fet puguin contribuir, entre d'altres aspectes, l'elevada heterogeneïtat del col·lectiu de gent nouvinguda. La distribució dels nouvinguts en múltiples nacionalitats poden contribuir a que socialment es dilueixi una possible sensació d'amenaça davant d'un fenomen que ha canviat tant ràpidament la fisonomia del barri. En canvi aquesta situació podria haver estat diferent si la població nouvinguda pertanyés de manera majoritària a una o dues nacionalitats i/o ètnies concretes. Segurament també hi contribueix a la no presència de problemes de convivència entre col·lectius autòctons i d'immigrants, el fet que existeix una elevada proporció de col·lectius amb característiques properes a la població autòctona (una de cada tres persones immigrades és comunitària, i també es registra l'existència d'una elevada colònia de persones provinents del Brasil, Argentina, Xile, Uruguai,...), i que aquests col·lectius són els més visibles en el barri. En canvi, els nouvinguts d'altres nacionalitats són poc visibles en la comunitat i tenen un accés minoritari als serveis i equipaments del barri. En relació al col·lectiu de nouvinguts tampoc s'ha recollit cap discurs en el barri que pugui ser indicador de l'existència de problemàtiques de sobreocupació als habitatges.

D'altra banda, i malgrat ser un col·lectiu no tant numèric, el **jovent del barri** és un altre focus d'interès. Entre aquest col·lectiu es registra un elevat fracàs escolar, un consum normalitzat de tòxics, dèficits d'atencions bàsiques i conductes sexuals de risc, accentuat

en el cas de les noies amb avortaments reiterats. A més el barri es deficitari en espais de trobada i activitats adreçades als joves, així com també als infants.

Un altre col·lectiu rellevant és el femení. En relació a la **situació de la dona** al territori, les dades apunten aquest col·lectiu com un sector de la població en situació de **desigualtat social i altament desfavorit**. El fenomen de l'envelliment, el baix nivell de formació, la reduïda participació en el mercat laboral i una dedicació majoritària a tasques de cura i domèstiques, situen a la dona més allunyada dels espais públics i de participació social. El que es veu agreujat per conductes de gènere molt estereotipades, i fins i tot per un procés d'invisibilització, en no disposar d'espais relacionals en el barri.

Un altre col·lectiu d'elevat risc social són les **famílies monoparentals**. A la Barceloneta aquest col·lectiu està encapçalat fonamentalment per dones amb fills, i representen un 15,1% dels nuclis familiars, percentatge lleugerament inferior al registrat al districte de Ciutat Vella (15,4%), però 2,3 punts superior al 12,8% registrat per a la ciutat de Barcelona. Aquesta situació pot esdevenir un problema social greu en cas de coincidir amb d'altres situacions:

- la manca d'una xarxa social i familiar d'ajuda amb prou recursos,
- les dificultats en l'accés al mercat laboral,
- les dificultats per conciliar la vida familiar i laboral.

En relació a la població que presenta situacions de **risc d'exclusió social**, a partir de les dades del registre de Serveis Socials, es comprova que s'han atès un total de 945 usuaris l'any 2007, el que representa un 6,1% de la població del barri.

Pel que fa a característiques relacionades amb la situació socioeconòmica de la població cal destacar, principalment, que la Barceloneta presenta un dels **nivells més baixos d'instrucció de la ciutat de Barcelona**. La meitat de la població no té estudis o bé té estudis primaris. Aquesta situació és especialment important en el sentit que l'educació d'una població és un condicionant de moltes altres qüestions que determinen el nivell i la seva qualitat de vida. El nivell educatiu és determinant per accedir al mercat laboral de forma qualificada. En el marc de la globalització cada cop més els llocs de treball no

qualificats es desvien cap als països en vies de desenvolupament on els costos laborals són molt inferiors. Només es mantenen aquells que estan estretament vinculats als serveis a les persones i que per tant, no poden ser internacionalitzats. Per altra banda, l'especialització i qualificació professional esdevé un factor d'inserció en el sistema laboral i assegura certa estabilitat. Al barri de la Barceloneta ens trobem amb una població molt vulnerable en aquest sentit. El baix nivell educatiu de la seva població, especialment en el cas dels joves, significa que pateixen problemes d'elevada precarietat laboral amb un continu perill d'exclusió social. Per altra banda, la mancança d'uns nivells econòmics mínims agreuja les dificultats per a independitzar-se i elaborar un projecte de vida propi.

D'altra banda, en quant a la seva relació amb el mercat laboral, la població del barri presenta una **taxa d'atur del 14,5%**, enfront el 10,8% registrat per a la ciutat de Barcelona, agreujat pel fet que el barri presenta una de les rendes familiars més baixes en comparació a la resta de barris de la ciutat.

Les desigualtats en el nivell d'instrucció, d'ocupació i de rendes es veuen reflectides en *l'Indicador sintètic de desigualtat social*, que situa al barri de la Barceloneta en el tercer lloc per la cua. Dins d'aquest indicador, un altre element que es considera és l'esperança de vida dels seus habitants, que el situa en els 76,1 anys, enfront els 79,7 anys registrat per a la ciutat de Barceloneta.

Una altra característica que defineix les condicions de vida de la població al barri de la Barcelona, són les **condicions deficients** en què viu una part d'aquesta:

- Per una banda, cal destacar **la solitud** en la què viuen una bona part dels habitants del barri. En aquest sentit, es tracta d'un barri amb un 40% de llars unipersonals, habitades, en més del 40% dels casos, per persones amb 65 anys o més, i en la majoria de casos dones.
- El tret de solitud que acompanya aquest sector de la població és veu agreujat pel **deficient estat dels habitatges**: edificis antics, ruïnosos, de dimensions molt reduïdes, sovint amb falta de ventilació i on el 80% dels que tenen 4 plantes o més no disposen d'ascensor. Per tant es pot parlar d'un elevat nombre d'habitatges poc

accessibles i en condicions no òptimes per a les necessitats de la població que hi viu, que presenten clares dificultats econòmiques per poder canviar el seu habitatge.

Com a conclusió de l'anàlisi d'aquestes variables, podem afirmar que a la Barceloneta existeixen col·lectius amb un perfil d'elevada vulnerabilitat, i grups de persones que es troben en situacions de pobresa i en perill d'exclusió social, per a les quals una intervenció de caràcter integral en el barri pot esdevenir una oportunitat real de fer front els seus problemes i millorar d'aquesta manera les seves condicions de vida.

## RECULL D'INDICADORS BÀSICS

	<u>Població 2002</u>	<u>Població 2007</u>
Ciutat Vella	97.282	111.518
Barceloneta	15.458	15.484

### Edificis en estat ruïnós (%)

Ciutat Vella	17,16
Barceloneta	12,48

### Edificis sense aigua corrent (%)

Ciutat Vella	0,43
Barceloneta	0,08

### Edificis sense evacuació d'aigües residuals (%)

Ciutat Vella	0,45
Barceloneta	0,08

### Edificis destinats a habitatge familiar de 4 plantes o més sense ascensor (%)

Ciutat Vella	81,47
Barceloneta	83,2

### Taxa d'atur

Ciutat Vella	14,05
Barceloneta	14,47

### % Població de més de 10 anys sense títol de batxillerat o sense cicles de FP

Ciutat Vella	66,47
Barceloneta	75,18

### % Locals inactius

Ciutat Vella	26,14
Barceloneta	32,55

	<u>Població dependent (&gt;64 + &lt;15)</u>	<u>Taxa (% sobre població 15-64)</u>
Ciutat Vella	28.294	34,0%
Barceloneta	5.000	47,7%

### Població 15-64 anys

Ciutat Vella	83.224
Barceloneta	10.484

### Població estrangera extracomunitària Taxa (% sobre total població)

Ciutat Vella	38.165	34,2%
Barceloneta	2.719	17,6%

### Pensions No Contributives

	<u>Invalidesa</u>	<u>Jubilació</u>	<u>Malaltia</u>	<u>Vellesa</u>
Barcelona	7.644	8.406	18	25

## 6. Glossari d'indicadors i termes estadístics<sup>10</sup>

**Índex d'envelliment** = (Població de 65 i més anys / població de 0-14 anys) x 100

**Índex de sobreenvelliment** = (Població de 75 i més anys / població de 65 i més anys) x 100

**Índex de dependència 65 anys i més** = (Població de 65 i més anys / població potencialment activa, 15-64 anys) x 100

<sup>10</sup> Departament d'Estadística de l'Ajuntament de Barcelona.

**Índex de solitud 65 i més anys** = (Població de 65 i més anys que viu sola / població total de 65 i més anys) x 100

**Índex de solitud 75 i més anys** = (Població de 75 i més anys que viu sola / població total de 75 i més anys) x 100

**Esperança de vida en néixer:** és el número mitjà d'anys que viuria cada nascut si les condicions de mortalitat del període es perpetuessin.

**Densitat de població:** número d'habitants que viuen en un territori concret dividit entre la superfície del territori.

**Edat mitjana:** és la suma d'edats dividit entre el total de persones.

**Llar:** es considera llar al conjunt de persones que resideixen habitualment al mateix habitatge.

**Taxa de natalitat:** relació entre els nascuts vius d'un any i la població mitjana del any.

**Taxa de mortalitat:** relació entre les defuncions d'un any i la població mitjana del mateix any.

**Immigrants:** persones que arriben a un municipi, per establir-hi la residència.

**Emigrants:** persones que deixen el seu municipi de residència per instal·lar-se en un altre.

**Saldo migratori:** és la diferència entre la immigració i la emigració.

**Població estrangera:** Població registrada al Padró municipal d'habitants de nacionalitat estrangera.

**Altes per omisió:** seran altes per omisió les que resultin per correccions d'errades materials i les que siguin decretades d'ofici per l'Alcalde en virtut de l'article 83 del Reglament de Població.

**Baixes per inscripció indeguda:** seran baixes per aquest concepte les produïdes en detectar-se, bé per part dels Ajuntaments o de l'INE, repeticions en inscripcions padronals o inscripcions considerades improcedents per incomplir els requisits establerts en les disposicions reguladores del Padró.

**Índex de capacitat econòmica familiar centrat:** s'obté de fer la mitjana de Barcelona = 100 per a cada any. Això permet comparar l'evolució relativa d'una zona respecte de la mitjana de tota la ciutat, constant i igual a 100 cada any.

**Habitatge:** segons el Cens de població i d'Habitatges 2001 es considera habitatge aquell recinte estructuralment separat i independent, el qual, per la forma com va ser construït, transformat o adaptat està concebut per a ser habitat per persones, o encara que no fos així, constitueix residència habitual d'algú en el moment censal. No es consideren habitatges aquells recintes construïts inicialment com habitatges però que en el moment censal s'utilitzen exclusivament per a altres finalitats (habitatges que s'han transformat totalment en oficines, tallers, magatzems.. i que s'han censat com a locals. Dins dels habitatges se'n distingeixen dos tipus: habitatges col·lectius i habitatges familiars.

**Habitatge col·lectiu:** habitatge destinat a ser habitat per un col·lectiu, és a dir, per un grup de persones sotmeses a una autoritat o a un règim comú, no basats en llaços familiars ni de convivència. Es tracta de convents, casernes, residències ja sigui d'estudiants, de gent gran, o de treballadors, hospitals, presons.. i també hotels, pensions i establiments anàlegs.

**Habitatge familiar:** es considera aquell habitatge destinat a ser habitat per una o diverses persones no necessàriament unides per parentiu. Dins dels habitatges familiars es distingeixen: els habitatges principals, els habitatges secundaris i els desocupats. Comprèn també aquells habitatges que essent principals no han pogut ser classificats com a secundaris ni desocupats per no haver estat possible obtenir-ne informació.

**Habitatge familiar principal:** són els habitatges familiars que segons els Cens estan utilitzats durant tot o la major part de l'any com a residència habitual d'una o més persones.

**Habitatge familiar secundari:** són els habitatges familiars que només estan utilitzats una part de l'any, de forma estacional, periòdicament o temporalment i que no constitueixen residència habitual. Vacances, treballs temporals, caps de setmana..

**Habitatge desocupat:** Un habitatge familiar es considera desocupat (o buit) quan, sense trobar-se en cap de les situacions anteriorment descrites, habitualment es troba deshabitat. Disponible per vendre, llogar...

**Programa Interdepartamental de la Renda Mínima d'Inserció (PIRMI):** Programa de la Generalitat de Catalunya gestionat des dels Centres de Serveis Socials Municipals (CSS) o des d'entitats de la ciutat. Atén persones amb dificultats econòmiques i d'inserció social a través d'una prestació econòmica i un pla d'inserció amb uns compromisos a aconseguir (formació laboral, etc).

**Índex Sintètic de Desigualtat Social Estandarditzat:** Es construeix en base a una situació ideal que preveu una escala de valors de 100 (valor màxim) a 0 (valor mínim) per cada un dels 4 indicadors que es tenen en compte: Esperança de vida en néixer (màxima de 85 anys i mínima de 25), Taxa d'atur, Taxa de població amb titulació superior, Taxa de població amb instrucció insuficient.

## 7. Bibliografia

### 7.1. Fonts estadístiques

#### **Cens de població i habitatges** (2001).

- Departament d'Estadística de l'Ajuntament de Barcelona.
- Institut d'Estadística de Catalunya (IDESCAT).

#### **Enquesta de Salut de Barcelona (ESB)** (2000) Agència de Salut Pública.

#### **Padró Municipal** (2001-2007).

- Departament d'Estadística de l'Ajuntament de Barcelona.
- Institut d'Estadística de Catalunya (IDESCAT).

### 7.2. Informes i documents

**Barceloneta. Indicadors socio-demogràfics** (2005) Departament de Serveis Personals de l'Ajuntament de Barcelona.

**Característiques de la població** (1996, 2001, 2005 i 2007) Departament d'Estadística de l'Ajuntament de Barcelona.

**Condicions de vida de la Gent Gran** (2005) Associació Barcelona Activa (ABA).

**Estadístiques del mercat immobiliari** (1996-2007) Departament d'Estudis Fiscals de l'Ajuntament de Barcelona.

**Guia estadística de Ciutat Vella** (2001 i 2004) Departament d'Estadística de l'Ajuntament de Barcelona.

**Indicadors de salut de la Barceloneta** (Març 2008) Servei de Programes i Intervencions Preventives. Agència de Salut Pública de Barcelona.

**Memòria de Serveis Personals del Districte de Ciutat Vella** (2006) Departament de Serveis Personals del Districte de Ciutat Vella.

**Població estrangera a Barcelona** (2007) Departament d'Estadística de l'Ajuntament de Barcelona.

**ANNEX 2**  
**REULL ESPAIS DE TROBADA AMB ENTITATS VEINALS**

## PROPOSTA PER A LA INTERVENCIÓ INTEGRAL AL BARRI

### La participació.

La participació suposa un esforç per a la ciutadania. Aquest esforç s'ha de desenvolupar en una situació de confiança, solidaritat i identitat. La situació actual de la Barceloneta, com hem explicat anteriorment, és de desconfiança i de manca de solidaritat entre entitats i entre entitats i administració. És a dir, que totes les entitats volen la millora del barri, però defensen diverses mesures per dur-ho a terme; cal afegir, però, que l'imaginari col·lectiu de barri no s'allunya tant de les unes i les altres.

### La proposta de participació en el pla de barris.

Davant d'aquesta situació la proposta de realitzar un projecte al barri s'inicia amb la intenció de regenerar els lligams entre entitats i entre administració i ciutadania. Per tant, cal establir conjuntament uns mecanismes de participació on tothom hi estigui d'acord i que permetin un treball a llarg termini. D'aquesta manera s'iniciaran els canals de restabliment de confiança i de cooperació.

Paral·lelament, cal tenir present que un projecte d'intervenció integral suposa una coordinació amb els tècnics de l'administració. És per aquest motiu que en tot moment s'han establert mecanismes de comunicació amb els tècnics i les tècniques de les diferents àrees del Districte. El mateix ha passat en aspectes que depenen d'una direcció a nivell municipal o amb agents econòmics d'escala més gran, com el port. Aquesta participació ha estat més formal i institucional.

Tenint present, doncs, els diferents agents que intervenen en el territori, ens hem plantejat tenir en compte les aportacions tècniques i d'agents de ciutat, mantenir reunions al llarg del procés d'execució del projecte i fer un treball més acurat amb la ciutadania del barri.

La proposta de participació al barri l'hem estructurat en dos moments:

1. Un primer, de generació d'un marc de participació i de recull de propostes. Que ens servirà per a la redacció del Projecte d'Intervenció Integral.
2. Un segon, de participació directa. Que ens permetrà dur a terme les diferents actuacions previstes.

### Definició del Projecte d'Intervenció Integral

Com s'ha explicat anteriorment, la situació actual de tensió entre entitats al barri no afavoria que per part de l'Ajuntament s'organitzés una dinàmica conjunta. En primer lloc ens interessava tenir clar el paper de cada una de les entitats, així com la visió individualitzada de cadascuna. Per tal de poder establir punts comuns i iniciar un treball conjunt de totes les parts. Alhora, volíem establir un marc de participació entre els diferents agents en el territori.

Cal tenir en compte que des de setembre fins a finals de novembre, a nivell de tota la ciutat, s'havia dut a terme un procés de recull de propostes per a l'elaboració del PAD. Aquest procés ha recollit diverses aportacions, entre les quals, les de les principals entitats del barri.

Per altra banda s'ha fet un treball més individualitzat i personalitzat amb les principals entitats. A través d'entrevistes s'ha volgut conèixer el paper de l'entitat al barri, quins elements i quines actuacions hauria d'incloure el pla de barri i com la participació s'ha de desenvolupar al llarg dels quatre propers anys.

Tot i això, hi ha més reunions que permeten realitzar un retorn a les entitats i una presentació del projecte.

Per tant, podem definir que els diferents espais de trobada han estat els següents:

- PAD. Resum de les sessions territorials i sectorials referents a la Barceloneta.
- Reunions i actes.
  - Reunions prèvies.
    - Reunió 15 de novembre. Centre Cívic Barceloneta.
    - Reunió 08 de febrer. Centre Cívic Barceloneta.

- AAVV La Barceloneta i ACIB.
  - Reunió 19 de febrer. Centre Cívic Barceloneta.
  - Reunió 11 de març. Centre Cívic Barceloneta.
- AAVV l'Òstia i Plataforma
  - Reunió 25 de febrer. Centre Cívic Barceloneta.
  - Reunió 3 de març. Centre Cívic Barceloneta.
  - Reunió 18 de març. Centre Cívic Barceloneta.
- AAVV La Maquinista.
  - Reunió 26 de febrer. AAVV La Maquinista.
- ABA.
  - Reunió 21 de febrer. Centre Cívic Barceloneta.

Així mateix hi ha hagut una sessió de retorn i presentació de les accions que s'inclouen en el pla de barris, on les entitats poden matisar el projecte. La documentació d'aquesta sessió està annexada.

### Proposta d'actuació en un futur.

El pla de participació ciutadana que es durà a terme durant els quatre anys d'execució previstos ha de tenir en compte alguns aspectes, com els diferents agents que intervenen en el territori, la necessitat d'implicar el veí o la veïna no organitzat, la recuperació de confiança i la cooperació entre entitats, veïnat i administració, entre d'altres aspectes.

Els objectius del programa de participació són:

- Fomentar una participació directa del veí o la veïna no organitzat, tenint present i respectant el paper de les entitats veïnals.
- Establir diferents graus de participació. Facilitar espais de participació generals de barri, alhora que existeixen espais concrets sobre el territori.
- Recuperar la confiança i la cooperació entre administració i ciutadania i entre entitats.



Les diferents aportacions i recull de propostes es poden classificar i organitzar de la següent manera.

### RESUM APORTACIONS BARRIS + PAD

#### Dinamització comunitària a partir de:

- Posar en valor el patrimoni (urbanístic i social) del barri. A través d'un catàleg de protecció del patrimoni urbanístic, difusió de la història i personatges de la Barceloneta o l'arxiu de barri.
- Suport a entitats. Facilitant equipaments, formació i creant espais de participació conjunta.
- Programes específics per a gent jove. Fonamentalment en prevenció.
- Programes específics per a famílies. Facilitant espais.
- Programes específics per a la gent gran. Estudiant la situació actual i creant serveis.
- Proximitat Veïnat-Administració. Establir mecanismes de comunicació i informació clars al barri i foment d'un espai virtual i dinàmic d'informació i comunicació.
- Programa de participació. Que permeti construir el barri conjuntament i on les entitats tinguin un paper definit i clar en el procés, sense treure protagonisme al veí o veïna.
- Foment d'espais d'art.
- Difusió de les activitats .

#### Dinamització econòmica i comercial a partir de:

- Formació. Fomentar cursos o mòduls ocupacionals tenint en compte la situació al barri, com:
  - Gastronomia de la Barceloneta. Fomentar la "cuina de pescadors".
  - Arranjament de vaixells. A través del Consorci el FAR, facilitar l'accés a cursos per a gent del barri.
  - Atenció a la dependència. Amb la intenció de facilitar l'accés al mercat de l'habitatge a dones que actualment ja estan exercint de "treballadores" en situacions de dependència familiar. Aprofitar-ho per al desplegament de la llei de dependència.
  - Recollida de residus. Tot i que és un servei a nivell de ciutat, mirar de vincular la recollida selectiva a persones desocupades del barri.
  - Rehabilitació, lligada al Projecte d'Intervenció Integral.
- Itineraris. Establir i definir un pla d'usos comercials que permeti definir uns itineraris turístics, comercials, infantils. Per desenvolupar i definir mecanismes i eines que donin sortida als diferents col·lectius. Així com una limitació d'àrees comercials i àrees on promoure l'habitatge en plantes baixes. Establir un equilibri comercial i de barri.
- Promoció del comerç de barri. Foment del petit comerç, de barri, jove, etc. Així com establir mecanismes de difusió i promoció comercial. Marca Barceloneta com a element de qualitat.
- Responsabilitzar als i les comerciants amb l'entorn. Passeig Joan de Borbó i terrasses, o "xiringuitos" i platja.
- Llicències. Suspensió de llicències en alguns sectors.
- Facilitar la recollida selectiva als comerços.

#### Espai públic i urbanisme

- Mobilitat. Definir un pla de mobilitat (lligat als itineraris) que tingui present zones de vianants, recorreguts de busos, etc.
- Connectivitat de la Barceloneta amb la resta de la ciutat.
- Accessibilitat. Impulsar ajudes a comerços per eliminar barreres arquitectòniques. Definir espais públics amb una sensibilitat especial a persones amb discapacitat (parcs infantils, places, carrers...) i semàfors.
- Usos. Tenir present els usos de l'espai públic i iniciar campanyes en alguns espais.
- Programa de civisme a l'espai públic. Motos, gossos, horaris, etc.
- Millores en l'espai públic en l'enllumenat.

- Millora de places i parc de la Catalana.
- Millora del mobiliari urbà.

#### Equipaments.

- Pla d'equipaments. Identificar l'estat actual dels equipaments de barri. A més, fer una pla que suposi l'adquisició i adequació d'edificis històrics i patrimonials, destinats a necessitats del barri.
- Equipament per a joves, per a entitats, per a infants (ludoteca, escola bressol, etc.) o habitatges (gestionat per l'administració).
- Equipament de barri cogestionat amb veïns i veïnes.
- Adequar les pistes esportives públiques.

#### Habitatge

- Fomentar l'oficina d'habitatge de la Barceloneta com un espai d'informació, denúncia, mediació i resolutiu, que sigui clar i transparent.
- Establir un control d'obres.
- Conèixer i donar a conèixer l'estat actual del parc d'habitatge.
- Ajudes per a la rehabilitació dels habitatges.

#### Medi Ambient

- Instal·lació en equipaments públics de fonts d'energia renovables (plaques solars).
- Estat actual dels transformadors i futur.
- Pla ambiental i accions concretes. Utilització d'aigua de mar per a la neteja de carrers.
- Implicar la Fabrica del Sol en el barri (explicar el projecte).
- Replantejament de la ubicació de contenidors, així com facilitar la recollida selectiva (tant a comerciants com a privats)

#### Mesures a tenir en compte.

- Les ajudes a privats en rehabilitació han de ser concedides sempre i quan el propietari que tingui pisos de lloguer el posi a quota del barri.
- Les immobiliàries que gestionen apartaments turístics han de tenir un % d'habitatge de lloguer per al barri.
- Els apartaments turístics han de fer front a les despeses de la comunitat de veïns on pertanyen.

#### Altres.

- Posicionament en la MPGM.
- Explicar el "pla B". Què passa si no ens donen la llei de barris, i què passa amb les actuacions que la Generalitat no subvencioni.

08 de febrer de 2008  
19h. Centre Cívic Barceloneta

Assisteixen:  
Associació de veïns de la Barceloneta  
Associació de veïns de l'Òstia  
Associació de comerciants i industrials de la Barceloneta  
Plataforma en defensa de la Barceloneta  
Associació Barceloneta Alerta  
Futura associació La Fraternitat  
Conseller Tècnic  
Comissionada per a la Barceloneta  
Cap de Territori  
Tècnica de Participació

---

S'agraeix la presència de les entitats convocades.

La reunió es convoca per poder explicar l'ordre, els temps i la proposta d'actuació al barri. I en un segon moment s'obrirà a preguntes que puguin sorgir.

**En un primer moment es vol informar de:**

- El context de la Barceloneta
- La Llei de Barris: Projecte d'Intervenció Integral
- Agents del projecte
- Procés de redacció del PII
- Oportunitats, conclusions i tasques que se'n desprèn

**1. El context a la Barceloneta**

Pel que fa al context de la Barceloneta, es comenta que hi ha un seguit d'elements que cal tenir present, com els agents implicats, els projectes i documents existents, el marc normatiu en el qual actuem, el disseny i acord de les accions i actuacions del projecte, un programa de participació a 4 anys i una definició del àmbit d'actuació. D'aquests elements n'hi ha alguns en què ja s'ha estat treballant, altres que ens vénen donats i d'altres dels quals cal començar un treball.

En primer lloc des de l'administració es proposa un seguit d'àmbits sobre els que cal treballar de tal manera que el conjunt d'aquests àmbits doni lloc a un projecte integral. Els àmbits de treball proposats són:

- Gent gran i projecte social.  
Aquest àmbit pretén recollir i incorporar els aspectes socials necessaris a l'hora d'intervenir en el barri. Entenent que la gent gran és el pilar d'aquest àmbit, però no l'únic.
- Planejament i mesures urbanístiques.  
Ens referim a quines eines a nivell urbanístic es poden utilitzar a l'hora de garantir un benestar als veïns i veïnes del barri. És a dir, ordenances, catàlegs, treballs previs de revisió del planejament, etc.
- Parc d'habitatge.  
Ha d'actuar en els aspectes de millora de l'habitatge i cobrir les necessitats de les persones que viuen a la Barceloneta. Així com promoure noves eines en la gestió de l'habitatge.
- Cota zero.  
L'àmbit cota zero vol definir aquells elements que són a peu de carrer, com s'utilitzen, com són, etc. Això significa parlar de les plantes baixes de la Barceloneta (quins usos actuals hi ha), parlar dels carrers i de la trama urbana.
- Ambientabilització.  
En aquest àmbit es volen incloure els aspectes referents a la millora ambiental de la Barceloneta. És a dir, una millora ambiental planificada i estudiada.
- Usos i activitats.  
Hem de tenir present l'actual dinàmica del barri i per tant quins espais utilitzem, per a què els utilitzem i com els utilitzem. Al mateix temps aquesta idea ha d'anar lligada a la Barceloneta que volem, prioritzant d'aquesta manera els usos i activitats que vulguem al barri.

- Taller de la Barceloneta.  
Aquest espai ha de poder definir dos aspectes; en un primer lloc, l'espai de gestió, i en segon punt, un espai de dinamització comunitària. És a dir, definir un espai que sigui capaç de portar la gestió i portar la dinamització comunitària al barri.

## 2. Llei de barris: Projecte d'Intervenció Integral.

La Llei de Barris ens ha de permetre donar finançament a una part del projecte d'intervenció integral.

S'exposa el marc legislatiu de la Llei de Barris. Es fa esment a la Llei 2/2004, de 4 de juny, de millora de barris, àrees urbanes i viles que requereixen una atenció especial. I al Decret 369/2004, de 7 de setembre, pel qual es desenvolupa la Llei 2/2004, de 4 de juny, de millora de barris, àrees urbanes i viles que requereixen atenció especial.

Així mateix s'especifiquen alguns elements d'aquesta llei, com que fan referència a àrees urbanes amb necessitats d'atenció especial, a una concentració de deficiències i problemàtiques i a problemes inabordable sectorialment. S'afegeix que es dona prioritat a àrees velles i nuclis antics, polígons d'habitatges i àrees d'urbanització marginal.

El projecte que s'ha de presentar incideix en uns indicadors de situació de l'àrea que es presenta (article 3.2 del decret de 7/7), uns camps d'actuació (finançables) i actuacions (no finançables).

Els indicadors socials es basen en:

- regressió urbanística i dèficit d'equipaments
- problemes demogràfics
- problemes econòmics, socials i ambientals
- dèficits socials i urbans i problemes de desenvolupament local

Les actuacions finançables són:

- millora de l'espai públic i dotació d'espais verds
- rehabilitació i equipament dels elements comuns dels edificis
- provisió d'equipaments per a ús col·lectiu
- incorporació de les noves tecnologies de la informació en els edificis
- foment de la sostenibilitat del desenvolupament urbà
- equitat de gènere en l'ús de l'espai urbà
- programes que comportin millora social, urbanística i econòmica
- accessibilitat i supressió de barreres arquitectòniques

Les accions no finançables són:

- A- Habitatge:* Construcció i Rehabilitació d'Habitatges, (llevat que es tracti d'elements col·lectius o comuns dels edificis que no formin part del parc públic d'habitatges de la Generalitat de Catalunya)
- B- Serveis Socials:* programes d'atenció social de caràcter indefinit
- C- Treball.*
- D- Sanitat:* dotació d'equipaments sanitaris.
- E- Ensenyament:* dotació d'equipaments escolars.
- F- Comerç.*
- G- Seguretat Ciutadana.*
- Altres polítiques sectorials

Finalment, s'exposa que el projecte està format per tres parts, que són:

- La delimitació de l'àrea urbana d'atenció especial.  
En un principi la zona limitada és la que està marcada, però s'ha de tenir en compte que, en funció de les intervencions, es pot modificar.
- La descripció de la situació urbanística i socioeconòmica
- Proposta d'actuació



## 3. Agents del projecte

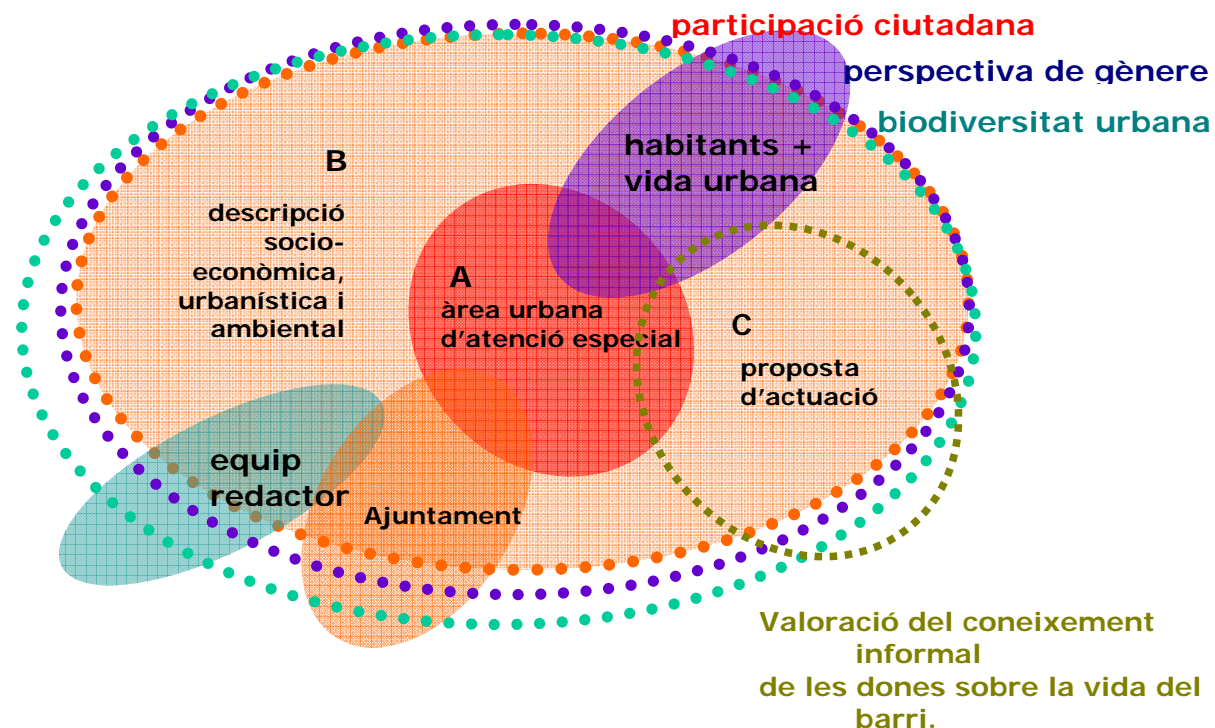
S'han identificat un seguit d'agents que interactuen en un mateix espai, la Barceloneta. És entre el conjunt d'agents que s'ha de definir el PII.

Els grups identificats són:

- Nivell de Districte. Ens referim al conjunt de tècnics, tant de l'àrea de serveis personals com tècnics la tasca dels quals es desenvolupa en el marc del districte de Ciutat Vella. Majoritàriament, parlem de tècnics sectorials.
- Nivell de districte al barri. Aquelles persones i tècnics que treballen físicament al barri, sobretot Centre Cívic i serveis socials del territori.
- Nivell d'entitats. En un primer moment volem contactar amb aquelles entitats que tenen una visió global de barri i que ja hi han fet accions.
- Nivell de l'administració de ciutat. Inclou els departaments de l'administració que treballen a nivell de Barcelona i que tenen determinades competències al barri.
- Nivell de ciutat. Són aquelles empreses i organismes que tenen incidència al barri.
- Nivell de tècnics externs. Persones que han treballat professionalment o voluntàriament en el territori des d'una perspectiva urbanística.

## 4. Procés de redacció del PII.

En aquest aspecte cal destacar el procés de redacció del projecte, en el qual intervenen diversos agents i diverses visions que caldrà tenir presents.



## 5. Oportunitats i conclusions.

Finalment, es vol fer incidència en el fet que la realització d'un PII és una oportunitat de millorar les condicions socials, econòmiques i ambientals de la vida al barri.

En aquest aspecte cal esmentar el que es demana a les entitats. En primer lloc es vol demanar un marge de cooperació entre elles i amb l'administració i que, per tant, durant aquests dos mesos cal fer l'esforç de recollir tota la informació que es pugui per fer front a un projecte que es desenvoluparà al llarg de quatre anys.

Per aquest motiu es proposa convocar les entitats per mantenir-hi una entrevista i poder parlar sobre el material que es creu necessari i que ja existeix a la Barceloneta.

### Dubtes, preguntes i comentaris.

#### Entitats

Es proposa quedar la setmana vinent un dia per poder treballar entitat per entitat. La intenció es poder fer una suma d'aportacions i mirar les idees comunes, per tal de poder anar tots i totes alhora.

De moment es pren com a referència les cinc entitats de caràcter més ampli i amb repercussió i interès sobre tot el barri. S'entén que a partir d'aquestes es farà una xarxa i s'hi anirà sumant la resta d'entitats.

#### Qui i com hi participa?

En aquest primer moment cal establir el camp de joc on treballarem els propers quatre anys i fixar tant els criteris com la manera. Així mateix s'entén que en un futur la participació en alguns temes haurà de ser directa, és a dir comunitat de veïns per comunitat de veïns (en alguns moments ho hem anomenat Unitats de Participació Directa). En altres temes caldrà treballar en àmbits sectorials, és a dir, per grups d'interès.

#### Ascensors

Com ja s'ha comentat, la Llei de Barris assumeix el cost d'elements comuns, és a dir, que en aquelles finques on hi hagi la possibilitat de posar ascensor, es pot subvencionar.

#### Suport econòmic.

Es comenta que la subvenció pot arribar a cobrir fins a 20.000.000 d'euros. Cal tenir present que la meitat l'aporta la Generalitat i l'altra meitat l'Ajuntament, així mateix determinades accions poden rebre suport econòmic de tercers, ja siguin altres administracions públiques, agents privats, etc.

#### Grau de decisió dels privats.

Es comenta que la capacitat de decisió d'aquests agents privats és durant el procés de redacció del projecte, ja que cada acció concreta va amb el seu pressupost i, per tant, no es pot modificar.

#### Calendari.

La convocatòria sortirà aviat, i un cop surti hi ha dos mesos per lliurar els projectes. Cal tenir en compte que existeixen uns tràmits administratius que es mengen la meitat d'un mes. Per tant, s'ha de tenir en compte que cal fer un esforç en el procés de redacció i demanem a les entitats que durant aquest mes facin un petit esforç.

#### Habitatge.

Es comenta que un dels principals problemes és la no renovació per part de propietaris del lloguer de pisos. És a dir, més enllà del preu, és la no possibilitat de poder renovar el contracte.

En segon lloc es pregunta sobre les cooperatives d'habitatge que han sortit durant la presentació. S'informa que hi ha diversos models de cooperatives d'habitatge i que en el cas que ens ocupa haurem de veure si hi ha alguna possibilitat, si s'adequa a les necessitats del barri, etc. És a dir, que era un exemple més del que és podria treballar en l'àmbit d'actuació de parc d'habitatge.

També es parla dels actuals problemes d'habitatge, com per exemple casos de mobbing, i la poca informació de les persones a l'hora de fer-hi front i reclamar els seus drets.

Finalment, es demana quina solució hi ha per als casos urgents. Seguidament, s'informa que aquests casos es recullen a través de l'oficina d'habitatge i que, com ja se sap, aquests tràmits i processos són lents, però que s'hi està treballant.

Per acabar, s'agraeix l'assistència de les diferents entitats i es recorda que al llarg de la setmana vinent els trucaran per quedar un dia amb cada una de les entitats, i que se'ls hi farà arribar una proposta de calendari. Aproximadament a les 20.30 es dona per finalitzada la reunió.

#### AAVV de la Barceloneta.

- Finalitat de l'entitat.  
Atendre les inquietuds dels veïns/es. Del barri i personals.  
Ser un grup de pressió per a la millora del barri.
- Nombre d'associats, aproximadament 250.
- Organització interna.  
Junta amb presidència i vocalies. Cada vocalia té un grup de treball i treballa per als seus objectius.
- Servei que ofereixen  
Assessorament jurídic.  
Destacar el treball amb persones amb discapacitat.  
Ofereixen el servei a tot el barri, estiguin o no associats.
- Comunicació a través de "boca a boca". Fan un butlletí quinzenal i un butlletí comercial cada tres mesos.
- Altres entitats amb qui es relacionen.  
Treball conjunt amb l'ACIB.

#### Agrupació de Comerciants i Industrials de la Barceloneta

- Finalitat de l'entitat.  
Tenir present i vetllar pel comerç del barri. Facilitar als comerciants el desenvolupament de la seva tasca.  
Intentar treballar perquè la gent entri al barri i no només es quedi a la perifèria.  
Treballar perquè la tasca del comerciant pugui anar de la mà de la dels veïns i les veïnes.
- Nombre d'associats. 108 comerciants.
- Organització interna.  
Junta on hi ha representada la varietat comercial del barri (mercat, restaurants, supermercat, etc.)  
Assemblea.
- Servei que ofereixen.  
Ofereixen cursos per a comerciants i per al veïnat i activitats culturals.
- Història de l'entitat.  
S'ha reobert fa poc (5 anys) i s'hi ha donat empenta.
- Comunicació. A través d'una web i un butlletí cada dos o tres mesos.
- Altres entitats amb qui es relacionen.  
Es preocupen per la millora del barri, ja que la majoria també en són veïns, i treballen conjuntament amb l'Associació de Veïns de la Barceloneta.

#### Paper de l'administració.

En primer lloc fan esment del fet que l'administració ha de ser igual per a tothom, i que ha de donar solucions als problemes que les entitats exposen. La tasca que realitza l'administració es veu com a puntual, i per tant hi falta una continuïtat i ha de ser més propera.

En resum, que l'administració actua puntualment i no contínuament, no concreta, i no dóna respostes clares. A més, es creu que en aquest cas l'Ajuntament no fa propostes d'avançada, sinó el contrari, sovint frena iniciatives que les entitats proposen.

Posen com a exemple l'iniciar una regulació dels comerços al barri o per exemple la creació d'una "marca Barceloneta" que serveixi d'imatge al barri.

### **El barri**

Pel que fa a les iniciatives del barri, en primer lloc esmenten el fet que no es tingui cura del Passeig com a tal, és a dir, tenint en compte les seves característiques, està deixat; un exemple clar és el problema actual amb alguns comerços.

També creuen que cal dinamitzar al barri en la seva totalitat, no només a les zones turístiques. A nivell comercial suposa un equilibri, cal tenir present les zones on cal fomentar l'habitatge en plantes baixes i les zones on cal fomentar la instal·lació de comerços (regulats tal i com s'ha comentat abans).

Cal fomentar un sentiment d'identitat al barri (potser a través de la marca Barceloneta) i millorar-ne la imatge a partir de personatges o de patrimoni del barri.

Finalment, comenten la necessitat que aquestes accions vagin acompanyades d'un pla de mobilitat, que permeti la peatonalització d'algunes zones. I insisteixen en el control de permisos per part del Districte, que controli les activitats que hi ha i fomenti la diversitat.

### **Pla de barris**

El pla de barris ha d'actuar al barri i ha de tenir present la feina feta els darrers anys. Un exemple és el treball que ha realitzat ABA (Associació Barceloneta Alerta) amb la gent gran, cal tenir-lo en compte a l'hora de fer el projecte.

En segon lloc, i reprenent comentaris anteriors, cal una difusió i promoció cultural i accions que permetin dignificar el barri a través del reconeixement de les persones que hi han viscut i del patrimoni d'aquest.

Cal establir mecanismes clars i transparents i criteris d'actuació en el tema de l'habitatge. Poder informar i comunicar. En primer lloc, comenten el fet d'intervenir en aquelles zones on s'ha detectat una especulació forta i on hi ha casos de mobbing, una acció podria ser la creació de zona de tanteig i retracte.

En segon lloc, i referent a la construcció de nou habitatge, crear mecanismes clars, segurs i transparents que permetin un bon ús d'aquests habitatges.

Enllaçat amb els dos punts anteriors, incideixen en el fet que la millora del barri ha de repercutir en les persones que hi viuen. Així com promoure el treball comunitari de barri.

Comenten desenganys que han tingut recents pel fet que sovint l'administració no actua com a tal, com a exemple posen el tema de l'esplai de mar, que a partir de la intervenció de Parcs i Jardins ha perdut el seu significat. Comenten que sovint l'Ajuntament sembla que vulgui fer negoci amb equipaments.

Des de l'equip tècnic es comenta el fet que el treball de barris suposarà un treball a diferents nivells i que això suposa una coordinació considerable, però que està bé que ens facin arribar les seves impressions.

### **Participació.**

Exposen el fet que abans de res caldrà tenir clares les normes, és a dir, definir bé en quins moments es treballa i quins són els espais de negociació. Cal tenir clar que hi ha uns espais de construcció de barri i que això xoca amb el fet que no hi ha una idea comú de barri i caldrà tenir un consens de barri i un acord de treball i de maneres de treballar.

Comenten que ells representen el barri i se senten interlocutors dels veïns i les veïnes.

Incideixen en la idea que un cop es marquen criteris ja es ve a treballar. Consideren que el treball ha de ser fonamentalment amb entitats, que a nivell individual podrà ser quan estigui localitzat el tema i hi hagi afectats directes.

La proposta de treballar per taules els sembla bé, sempre que es tingui en compte les entitats i el paper d'aquestes.

S'acorda que caldrà tenir en compte la participació d'entitats, la participació directa i la participació dels i les afectades.

Esmenten el fet que falta un posicionament per part de l'administració en relació al MPGM, i en relació a la seva execució.

I en segon lloc, comenten que no calen mecanismes de conciliació per part de l'administració. Accepten les relacions actuals i entenen que caldrà treballar per a la millora del barri.

Es recorda el contingut de la reunió: si els àmbits són els adients o no; quines entitats cal sumar en el procés i quines propostes respecte el projecte, així com el procés de participació, s'han de contemplar.

S'esmenta que es pot tenir en compte a l'entitat "La Fraternitat", de la Barceloneta.

S'afegeix la idea que en els àmbits de treball cal afegir un que s'anomeni "Cultura Popular" fent referència a les entitats i al paper d'aquestes, que han de recuperar-se per reforçar la identitat del barri.

#### **Referent a equipaments.**

Es parla i es pregunta sobre l'estat de l'arxiu del barri i l'evolució d'aquest. A través de xerrades amb l'administració s'ha fet arribar la idea que es vol un arxiu o un centre d'interpretació del barri gestionat per gent o entitats del barri. Atès que aquesta tasca es va iniciar però no s'ha finalitzat degut a una mala gestió. Es comenta que la política d'arxiu del barri és la de centralitzar la documentació al districte. S'especifica que es vol un arxiu a l'estil del dels barris de Gràcia o de Poblenou, que, com el de la Barceloneta, tenen un caràcter, identitat i història especial. La característica dels arxius de barri és que aquests no només són de paper.

Es considera que la documentació ha d'estar al barri i que es poden fer còpies si els documents han d'estar duplicats però que per exemple la documentació de les cooperatives "La Fraternitat" o "Segle XX" han d'ésser a la Barceloneta.

Cal tenir present que hi ha dos elements diferents: un centre d'interpretació de la Barceloneta en tant que dinàmic; i/o un arxiu que s'entén que és un espai estàtic. Es comenta que en el seu moment es va parlar d'una gestió des del barri: un espai d'informació i de referència.

En concret es proposa que aquestes actuacions es poden incloure als camps 3 i 7 de la Llei.

#### **Referent a la mobilitat.**

En aquest aspecte es vol destacar que el carrer Sant Carles és un potencial "eix cultural" perquè accedeix fins al centre, passa per "La Fraternitat" i per "l'Edifici del Porró".

#### **Referent a equipaments.**

Es fa esment al valor de "l'Edifici del Porró". Ara és el moment perquè aquest edifici passi a ser municipal atès que està molt deteriorat i cal recuperar-lo. Cal tenir present la dificultat per adquirir-lo degut al preu del mercat i alhora es comenta que en els casos d'edificis amb fins socials es pot comptar amb el suport d'obres socials i caixes.

Es comenta la poca vista per part de l'administració alhora de comprar edificis i que no pot ser que aquests que han sobreviscut a la guerra no sobrevisquin a l'especulació.

#### **Sobre dades i treballs.**

Així mateix es parla de la importància de l'actualització del Catàleg de Patrimoni i es fa esment a la reducció del mateix com a problema.

A més a més es comenta la necessitat d'una actualització de l'estat de les cases ja que s'estan fent obres (com als soterranis), i es pregunta com s'estan fent les inspeccions.

Es proposa que durant 4 anys cal treballar conjuntament amb el veïnatge per definir aquestes irregularitats. Aquest tema va lligat al de la definició d'un "àrea de tempteig i retracte" o de suspensió de llicències d'obres o d'alguns comerços.

Així mateix s'adverteix dels edificis i serveis que "corren perill", com pot ser la "Clínica Barceloneta".

Finalment, es comenta que cal un estudi que vagi més enllà de la Barceloneta, és a dir que tingui en compte les repercussions o impactes de la ciutat envers el barri, amb criteris de línies i gestió a nivell social, econòmic, per tal de poder definir una bona estratègia d'actuació amb la intenció que la Barceloneta "no desaparegui".

#### **Sobre la participació.**

Cal un espai de participació ben definit i estable entre entitats (3 persones per entitat). S'explicita que també seran necessaris espais de participació directa. S'explica què és el Taller Barceloneta.

#### **Acords**

S'acorda que ens faran arribar les aportacions per escrit.

#### **Aportacions de l'Agrupació de Comerciants i Industrials de la Barceloneta**

##### **A nivell de projecte social i dinamització del barri.**

Tenir present la ubicació i el projecte d'arxiu de barri. Aquest arxiu ha de ser proper i amb una implicació del barri.

Dinamitzar a nivell de "cultura i art al carrer" en zones obertes i amplies com el moll, el passeig Joan de Borbó o la Plaça del mercat.

Potenciar la platja com espai cívic de relació: prohibició de consumició begudes alcohòliques al carrer, potenciar l'esport, instal·lació de lavabos durant tot l'any, control de gossos, etc.

Facilitar l'edició de publicacions, guies culturals i comercials del barri.

##### **A nivell d'habitatge.**

Buscar mecanismes alternatius i clars gestionats per l'administració pública.

Suspensió de llicències fins que no hi hagi un projecte definit.

##### **A nivell de mobilitat**

Tenir present l'accessibilitat a comerços i facilitar-la.

Pla de mobilitat i peatonalització de per exemple carrer Sant Carles i entorn del mercat.

Accessibilitat als "xiringuitos" i a la platja.

Passarel·la connexió Port-Barceloneta.

##### **Usos i activitats econòmiques**

Estudiar on posar espais comercials i on posar habitatge accessible a les plantes baixes.

Acabar el pont de "La Catalana".

Dinamitzar zones com el moll o el passeig Joan de Borbó a nivell cultural i al carrer.

Remodelació i millora dels baixos del Passeig Marítim, potenciar l'obertura de les terrasses, augment de la neteja i la seguretat.

Facilitar les terrasses als comerciants del barri amb un control estricte d'horaris.

Pla d'usos i control de comerços. Revisió de llicències.

Els "xiringuitos" han d'ocupar-se de la neteja, les gandules, taquilles, etc.

Escola d'hostaleria (potenciar la gastronomia marinera).

Continuïtat del projecte de la marca Barceloneta.

Potenciar i dinamitzar el barri amb comerços joves, artesans i tradicionals en aquelles plantes baixes on sigui possible.

Suspensió de llicències fins que no hi hagi un projecte definit.

Potenciar i dinamitzar culturalment i comercialment el barri.

##### **Medi ambient**

Millorar el sistema de recollida selectiva als punts més propers i facilitar-la als comerços i restaurants.

##### **A nivell d'equipaments**

Una ludoteca, un hotel d'entitats i equipaments esportius.

Recuperació d'elements tradicionals i de patrimoni donant prioritat a "La casa del Porró".

##### **A nivell de participació**

Un màxim de tres representants per cada entitat.

Participen com entitats aquelles que estan legalment constituïdes i reconegudes per un gremi (proposen ACIB, AAVV Barceloneta, Barceloneta Alerta, Coordinadora de Cors, AMPAs, Barceloneta + Història i La Fraternitat Associació Cultural).

Definir i establir clarament qui decideix quins projectes es realitzen.

#### **Aportacions AAVV Barceloneta**

##### **PROJECTE SOCIAL**

Crear una comissió per portar l'arxiu de la Barceloneta amb entitats interessades del barri i persones amb capacitat relacionades amb aquest àmbit per tal de recuperar els documents relacionats amb la Barceloneta del arxiu del Districte.

Que l'edifici "Segle XX" acabi sent un projecte social per benefici del nostre barri, ja sigui equipaments per a la gent gran, com per a persones joves, on hi hagi espais conjunts per poder realitzar activitats diverses.

Que l'Ajuntament tingui prioritat per adquirir la famosa finca de "l'Edifici del Porró", i també convertir-lo en projecte social, on podria situar-se el nou arxiu històric, i espai cultural del barri (gegants, cors, etc.).

Acabament de la catalogació de edificis emblemàtics de la Barceloneta per no acabar perdent la identitat com a barri (s'han enderrocat edificis innecessàriament\_ un exemple és al carrer dels Safareigs).

Potenciar a les entitats que treballin en l'àmbit de cultura (festes, tradicions, cultura popular, recuperació d'activitats), amb el suport per part del Districte (assessorament, informació, etc.), inclús implicar als comerços del barri, creant comissions de treball.

Ja s'ha fet una nova entitat al barri sobre la memòria històrica on l'AAVV Barceloneta te representació. La història ha d'estar documentada per no perdre la nostra identitat.

Realitzar un cens d'edificis qualificats per equipaments (pla d'equipaments) que en l'actualitat no tenen un ús definit, Segle XX, Edifici del Porro, edifici de la Marina, antiga seu de l'AAVV del carrer Marquès de la Quadra (habitat en l'actualitat per el moviment okupa), procurant que el seu ús sigui destinat a equipaments o serveis pel barri.

Creació d'escoles bressol.

Compliment del cobriment de les pistes de La Maquinista.

##### **PARC D'HABITATGE**

Prioritat absoluta per portar ha terme el pla de rehabilitació interior del barri de la Barceloneta. Els projectes s'han de començar a executar. Si no es fa així, no sabrem on es troben els errors comesos per part del districte ni per part dels ciutadans (actuació immediata).

Promoure a la Barceloneta un programa de mediació entre propietaris i joves llogaters facilitant el lloguer de pisos a preus assequibles. No podem oblidar que els joves son el futur del nostre barri, son la continuació dels habitants amb arrels de la Barceloneta. No podem permetre que els nostres joves hagin de marxar del barri per culpa dels preus dels lloguers, ni volem ni podem perdre la nostre identitat.

Fomentar la rehabilitació d'edificis d'habitatge privat destinats al lloguer, mitjançant ajuts i impulsant acords amb els propietaris.

Fer un estudi sobre la col·locació d'ascensors en aquelles obres de nova construcció on el propietari es l'Ajuntament.

Demandar al Ministeri de Treball que cedeixi l'edifici del Passeig Joan de Borbó de la seva propietat per a fer pisos tutelars per a persones grans o amb pocs recursos econòmics, i que siguin exclusivament per la gent de la



Barceloneta (no pot tornar a passar que els habitatges de nova construcció siguin per la resta de Barcelona i la gent gran i els joves de la Barceloneta hagin hagut de marxar del seu territori).

Obligar a tots aquells propietaris d'apartaments turístics (amb llicències) a fer-se càrrec dels possibles desperfectes que es donin a les escales i declarar-los responsables civils subsidiàries en quant el comportament dels llogaters puguin donar lloc a queixes del veïnat, derivant-se en multes sancionadores.

Increment sobre la rehabilitació del habitatge, adequació d'elements comuns, millora mediambiental, accessibilitat i atenció especial per recuperació dels edificis singulars.

Que les noves construccions i/o rehabilitacions mantinguin un criteri estètic i harmònic en relació amb el seu entorn.

**Que en les adjudicacions d'habitatge al barri de la Barceloneta es representés per una comissió (no per una cooperativa), i aquesta comissió pel Districte, entitats, etc, determinant, entre altres temes, a qui se li atorga l'habitatge, els preus...**

Que els acords signats (el 29.03.07) amb el anterior regidor Sr. Carles Martí, es duguin ha terme.

Amb la cooperativa de la vivenda, es pot cercar un sistema alternatiu gestionat per l'Ajuntament conjuntament amb entitats (un màxim de 2-3 representants).

## COTA ZERO

**Usos de les plantes baixes del parc edificat, trama Barceloneta.**

Accessos per persones amb problemes de mobilitat obligatoris a tots els comerços: millorar l'accessibilitat als parcs infantils (també hi han nens amb discapacitats que, per la manca d'accessos, no poden gaudir de les instal·lacions infantils); que els semàfors tinguin el so per als invidents.

Peatonalització.

S'hauria de fer accés per vianants a tot l'entorn del Mercat.

**Als carrers de vianants existents impedir:** l'aparcament de motos i bicicletes (si ja existeixen aparcaments de bicis òbviament no); els estenedors a les façanes (algunes persones han pres mal); la col·locació de plantes que no siguin les de l'Ajuntament; els bancs o cadires instal·lades per els habitants de les plantes baixes (Marquès de la Mina, Meer,....).

Nova instal·lació de fites automàtiques com al carrer Princesa i/o Plaça de Sant Jaume, i que només tinguin accés els veïns i els transports d'urgències, evitant el trencament innecessari dels carrers de vianants.

Recuperació de les plantes baixes per habitatge per a la gent gran i/o per persones amb pocs recursos econòmics.

Es prioritat absoluta la gent gran, però també totes aquelles persones que per problemes de mobilitat actualment no baixen al carrer. Una vegada fet l'estudi, la resta de plantes baixes podria ser pel comerç. Obligar als titulars de les plantes baixes (actualment habitatges) que obtinguin la cèdula d'habilitat (creiem i sabem que no totes les plantes baixes convertides en vivendes no disposen d'aquesta butlleta.

Espais públics, "xiringuitos", art al carrer, paisatge urbà.

Potenciar i impulsar l'art al carrer sempre en espais grans (entorn de les platges, Plaça del Mar, Plaça de Sant Miquel, La Repla i també l'entorn perifèric des del Moll fins al Passeig Joan de Borbó).

Pel que fa als "xiringuitos", creiem que es fa referència als de les platges, a part que estiguin controlats per l'Ajuntament o Parcs i Jardins, també haurien d'estar controlats per una comissió del barri de la Barceloneta, conjuntament amb el Districte o el que correspongui.

Creació de taquilles per als banyistes i usuaris de les platges (evitem robatoris), que els propietaris del "xiringuitos" s'encarreguin de la neteja del voltant del seu espai, que els serveis d'ús de lavabos no siguin per utilitzar-se com a magatzems (com han estat fins l'any passat), (control per part de l'Administració i la comissió d'entitats)

El paisatge urbà, ha d'estar més controlat per part de l'Administració, fer nous projectes per a la rehabilitació de zones que necessiten una transformació (acabament del Passeig Marítim, rehabilitació de la Font de Carmen Amaya, nova Font a la Repla (reclamada diverses vegades i proposada al PAD), eliminació del transformador de la Repla, eliminació del transformador del carrer Drassanes, ampliació del parc infantil del Parc de la Catalana, creació d'un parc infantil al carrer Cermenyo, transformació de la Plaça Hilari Salvador (canvi de bancs per cadires individuals, neteja del parc, canvi d'enllumenat, etc.)

## AMBIENTALIZACIÓ

Avaluació ambiental i propostes de recuperació ambiental comunitària, aigua, residus, energia. Millora de la recollida selectiva, amb la creació de punts més propers (ja hi ha hagut canvis, però en falten molts més), que els comerços no utilitzin els contenidors veïnals (Rei de la Gamba), potenciar la recollida entre els restaurants i la resta de comerços.

Canvi de contenidors: la gent gran sovint ho té complicat a l'hora de llençar les escombraries dins dels contenidors, es podria fer el canvi a contenidors de pedal?

Canvi d'enllumenat a llum de color blanca, la llum de color groguenca convida a la intimidació i a l'amagatall.

Fa temps vam fer una reclamació conjunta ACIB, AAVV Barceloneta i veïns del barri: on fèiem una proposta i alhora preguntar si es podria fer servir aigua de mar per fer la neteja dels carrers, ja que pensem que d'aquesta manera l'estalvi d'aigua potable i residual seria important, i la potable i residual, fer el servei de regar plantes i arbres (n. de registres 2007/0461309-1 del dia 09.08.2007).

Implantació de plaques solars a tots els nous edificis i/o a les rehabilitacions, estalvi d'energia total.

Portar a terme el projecte d'Espai de Mar és innovació, és pioner a la resta d'Europa.

Ampliació del parc infantil del parc de la Barceloneta, amb accés per a persones amb problemes de mobilitat, implantació de font d'aigua potable, canvi d'enllumenat (llum blanca) implantació de nous fanals, manca il·luminació a la zona.

Fàbrica del sol, que a l'espai de què disposem com a entitat, tinguem la formació i el suport de l'Administració.

Que a les instal·lacions que hi ha actualment al Passeig Marítim hi hagi més control per part dels serveis de vigilància, remodelació i millora d'accés de la baixada del passeig, ja que no compleix les mides, que les terrasses dels restaurants tinguin horari tot l'any com la resta de restauradors, més neteja per als baixos i, sobretot i prioritari, més vigilància.

L'ús de les platges ha d'estar més controlat, amb més vigilància, no al "botellón", no a les festes massives, que els animals de companyia tinguin prohibida l'entrada a aquest espai tot l'any, creació d'espais esportius lliures, creació de nous espais d'oci.

Sobretot, control d'horaris: respectem el descans veïnal.

Implantació de terrasses de restauradors a l'interior del barri, igual que el Passeig Joan de Borbó, sempre que l'espai ho permeti.

## USOS I ACTIVITATS

Control dels comerços d'alimentació, els horaris, canvi i/o revisió de l'anterior pla d'usos, revisió de llicències als bars, restaurants i diversos comerços (tipus "Spar", "Bona compra", etc.)

Els "xiringuitos" (relació a espais públics), si és una confusió i els altres "xiringuitos" eren d'altres tipus d'ús, com per exemple els artesans, existeix un projecte ja presentat per nosaltres per fer-ho tot l'any, un cop o dos a la setmana, ho podem tornar a fer.

Sobre la gestió de cooperatives, la nostra proposta seria que no només fos gestionada per part de la cooperativa, sinó també per l'Administració i la comissió d'entitats.

Port i activitat econòmica, acabament del projecte de les passarel·les amb connexió Port-Barceloneta.

Formació. "El Far" i escoles taller, portar a terme el projecte sobre l'escola d'hostaleria, potenciar la gastronomia marinera i recuperació dels plats típics de la Barceloneta.

Apropament de l'escola "El Far" al barri, en activitats on els habitants estiguin implicats, preus més assequibles per a la gent de la Barceloneta.

Que totes les escoles del barri, tinguin present les diverses històries culturals del barri, ja que n'hi han que no coneixen la història del canó, ni la dels gegants...

Creació de la marca Barceloneta, en benefici per tots, tant per al comerç com per al veí.

## PLANEJAMENT VIGENT I MESURES URBANÍSTIQUES.

No permetre als comerciants que instal·lin les pissarres informatives a les voreres, ja que impedeixen el pas als vianants.

Trama Barceloneta, límits del barri, espais públics i equipaments, sistemes.

Creació d'una ludoteca, gestionada per la comissió; creació d'hotel d'entitats, creació de nous parcs infantils amb accés per a nens amb problemes de mobilitat, ampliació del parc infantil del Parc de la Catalana, instal·lació d'una font d'aigua potable, i actuació del pla de millora presentat l'any 2005, creació d'un nou parc al carrer Cermenyo, etc.....

Els límits del barri, una vegada ja recuperat el Pla de Palau i la Plaça Palau, que des del segle XVI no tenia territori ni de la Ribera ni de la Barceloneta, hauria d'estar inclòs dins del mapa de la Barceloneta, ja sabem que per a uns quants la Barceloneta finalitza al carrer Doctor Aiguader, i per l'altra banda l'acabament és el carrer Ramon Trias Fargas (Hotel Arts, Casino,...).

Delimitació d'àmbits d'actuació urbanística (i suspensió de llicències).

Les llicències s'haurien d'atorgar sempre i quan hi hagi un projecte definit, i suspensió de llicències a tots aquells comerços que no compleixen les normes vigents.  
Suspensió de llicències dels supermercats al Passeig Joan de Borbó, ja que està catalogat com a zona de luxe.

Ordenances, catàlegs, treballs iniciats per a la revisió del PERI.

Recuperació d'elements tradicionals i patrimoni, edifici del Porró, Segle XX, edifici de la Marina, antiga seu de l'AAVV Barceloneta del carrer Marquès de la Quadra, cobriment i equipament de les pistes esportives de la Maquinista.

Canvi de sentit del semàfor del carrer Maquinista.

Instal·lació de un semàfor al carrer Almirall Cervera o altre tipus de senyalització, en aquest tram els vehicles van a gran velocitat, alguns no respecten el pas de vianants i algun dia tindrem una tragèdia... i així ho evitarem, com al Passeig Salvat Papasseit i el Passeig Marítim, es tracta de pacificar el trànsit.

## TALLER BARCELONETA

La coordinació del projecte ha de ser amb l'Administració i la Comissió d'Entitats.

Creació d'una oficina de gestió, conjunta, ídem anterior.

De tots els treballs que s'han fet sobre el barri, l'Administració ja en té còpia, però cap problema a fer-ne arribar de noves.

Potenciar i millorar a imatge del barri.

Potenciar la cultura i el comerç al barri, creant un itinerari per fer visites guiades a la Barceloneta, pels edificis catalogats, per diferents centres esportius i altres punts d'interès.

Publicació de guies culturals i comercials del barri de la Barceloneta.

Canvi de l'itinerari del bus turístic, petició al PAD; el nou trajecte seria Passeig Joan de Borbó, carrer Almirall Cervera, Passeig Marítim, carrer Trelawny, Doctor Aiguader (parada actual de les torres Mapfre).

## PROGRAMA DE PARTICIPACIÓ A 4 ANYS:

Concentració de les unitats d'acció.

Definició de les unitats de participació directa, amb veïns i veïnes, implicació dels agents i residents, per àmbits d'acció.

## LA TAULA DE TREBALL:

3 representats màxim per entitat.

Entenem per entitat tota aquella que està legalment constituïda i reconeguda per un gremi i/o federació.

## ENTITATS PER TREBALLAR:

AAVV: AAVV Barceloneta, Maquinista

COMERÇ: ACIB

LÚDIQUES: Coordinadora d'Entitats Corals

ESCOLARS: AMPAS de les escoles del barri

CULTURALS-ESPORTIVES: Barceloneta + Història, La Fraternitat, Barceloneta Associació Cultural, Club Natació Atlètic Barceloneta.

ALTRES: ABA (Associació Barceloneta Alerta)

L'entrevista estava pensada per fer en format més petit. Es demana permís als assistents per gravar la sessió, quedant clar que només s'utilitzarà per fer el buidat de l'entrevista.

S'explica el format: en un primer moment hi ha un seguit de preguntes sobre quin és el paper de l'entitat al barri, quines són les principals actuacions que es realitzen, des de quan existeixen i quants socis tenen. En un segon moment de l'entrevista es plantejava posar sobre la taula els diferents àmbits del projecte integral i mirar si s'adequa o no a la realitat del barri, i comentar quins elements, actuacions i altres entitats cal tenir en compte a l'hora de dur a terme el projecte.

#### **AAVV de l'Òstia**

Comenten que el seu objectiu és lluitar per una vida digna al barri.

Realitzen tasques d'assistència a casa, assistència als avis, treball comunitari, entre d'altres.

L'entitat sorgeix el març de 2005 de la Plataforma que existia al barri com a resposta a la modificació del PGM i el pla d'ascensors. Es pressionà la plataforma perquè es constituïssin com a entitat per poder ser en un marc institucional, i d'aquí sorgeixen.

S'organitzen a través d'una junta (formada per la presidenta, vocalies, etc.) i una assemblea cada 2 anys.

#### Plataforma d'afectats de la Barceloneta.

Es constitueixen l'any 2007, va sorgir per donar resposta als problemes del barri, sobretot en tema d'habitatge.

Són uns 30 o 40, ja que no tenen associats i per tant la seva organització no els permet tenir un nombre exacte.

S'organitzen a partir de l'assemblea setmanal i comissions.

En aquests moments treballen per a les jornades del 29 i 30 de març i col·laboren en activitats de barri i de moviment.

Destaquen que gestionen l'oficina els dimarts de 17 a 20 h, on intenten resoldre diferents temes i/o derivar-los als òrgans competents.

La plataforma sorgeix com a resposta a una manca d'informació per part de l'administració. S'organitzen davant d'un problema i a partir d'aquest veuen altres elements de l'entorn immediat que són conseqüència de les transformacions que està vivint el barri.

Cal tenir present que des de l'AAVV de l'Òstia es demana la constitució de la plataforma, ja que hi ha temes que ELLA sola no pot tirar endavant i per tant necessiten altres xarxes i grups de suport.

#### **El projecte d'intervenció integral**

En primer lloc es comenta que no s'entén la reunió i fonamentalment perquè no hi ha altres entitats i perquè no s'exposa la situació de la llei de barris. S'explica que la reunió des d'un inici era amb cada una de les entitats per separat, que en aquest moment s'ha convocat les entitats amb un àmbit d'actuació més ampli i que tenen una visió general de barri. Així mateix es recorda que ja hi ha hagut una reunió on es va exposar què era el pla de barris i quina era la proposta de contingut.

S'incideix en la necessitat de conèixer el paper de les entitats explicats per les mateixes entitats, així com la seva tasca en el barri.

La proposta es poder acceptar els 8 àmbits com a camps d'actuació en el barri i definir quins elements hi ha d'haver, així com quines altres entitats ens poden ajudar a dur-los a terme. Un cop tinguem aquesta informació, s'estructurarà en forma de projecte.

Es demana una sessió amb altres entitats, ja que es considera necessari un debat conjunt sobre el model de barri.

Es respon que en el moment actual la idea és fer un marc d'actuació per poder anar definint camp a camp els diferents aspectes que s'han de treballar i com s'han de treballar. La idea es buscar punts de treball conjunt entre les diverses entitats. És a dir, poder definir aquests camps d'actuació i fer un treball conjunt tenint en compte que la redacció són dos mesos i que el treball és a quatre anys. Per tant, es pretén establir un marc de referència per als propers quatre anys.

Es planteja que no havia quedat clar que aquesta era la primera reunió dels propers dos mesos i tampoc que el treball era individualment.

Es comenta que aquesta és una primera reunió amb la intenció de plantejar tres dubtes:

1. Si els 8 àmbits donen sortida a la Barceloneta.
2. En quins àmbits podem especificar, apuntar i aportar més coses.
3. Quines altres entitats hi pot haver a cada un dels altres àmbits.

A més, s'entén que hi ha un treball a definir la participació dels propers quatre anys. I que és en aquests quatre anys quan realment hi haurà un debat conjunt.

Es fa èmfasi en el fet que no es vol que passi el mateix que en el PAD, ja que hi han dedicat molts esforços i no veuen reflectides les seves aportacions en el document final.

A més, es comenta que el vocabulari utilitzat no és el correcte ni és entenedor.

Una altra proposta que sorgeix és la de fer una proposta tècnica i que cada entitat decideixi en quina part no estan d'acord. Es proposa una construcció conjunta del projecte, ja que són els veïns i les veïnes els qui tenen el coneixement veïnal. I que per tant no se'ls demana ni una opinió, ni una proposta tècnica, sinó una visió de persones que viuen al barri i que en veuen les principals necessitats i potencialitats. La intenció es fer un treball conjunt i una construcció del projecte conjunta.

Es demana que caldrà concretar alguns temes, el primer és si en aquest projecte el veí en serà el beneficiari. Es comenta que sí i que per aquest motiu cal definir unitats de participació directa i accions que permetin al veí ser actiu.

Es comenta que alhora hi haurà un buidat de les aportacions al PAD per tal d'incorporar-ho i no repetir la feina feta.

En aquest aspecte, es comenta que no s'entén per què el PAD i la Llei de Barris tenen accions iguals, ja que la Llei de Barris en principi és extraordinària. D'aquesta manera, si la Llei de Barris es finança 50% Generalitat i 50% Ajuntament, no es veu clar que les accions de l'Ajuntament estiguin incloses en el PAD. Es respon que les actuacions del projecte d'Intervenció Integral poden ser del pressupost ordinari o de l'extraordinari que ens dona la Llei de Barris i que per tant, cal prendre-se-la com una empena de quatre anys.

A la vegada es pregunta que com és que la regidora dona per fet que ens donarà la Llei de Barris. Es respon que, en primer lloc, perquè és optimista, i que no cal respondre preguntes que van dirigides a la regidora. Cal tenir present que Barcelona tria els barris que es presenten a la convocatòria i que els barris que ha presentat sempre han rebut aquest suport econòmic.

Es demana que s'expliqui la manera de treballar, la metodologia que es vol fer servir. S'explica el material que s'aporta (una graella per emplenar i un quadrant amb el guió dels àmbits, i a què fa referència cada un dels àmbits) i es repeteixen les preguntes que es volien fer avui. El quadrant ha de servir per tenir una guia a l'hora de tenir present què no podem deixar de tenir en compte en els àmbits de treball, així com afegir elements que es creuin interessants i quines altres entitats caldrà tenir en compte en els diferents aspectes. Es recorda que avui en concret i tenint en compte les aportacions, es volia mirar com es poden crear mecanismes de participació un cop tinguem els diferents agents identificats (és per això que es demana d'afegir altres entitats, col·lectius, grups no organitzats, etc.)

S'especifica que no es demana això, sinó com hem arribat a aquest punt i quina estratègia té l'administració.

- En primer lloc, s'explica que s'han fet diferents grups d'agents. És a dir, que s'està treballant en paral·lel, i amb d'altres es vol treballar en un futur. Hi ha un grup de tècnics de l'administració, un grup d'agents del territori (del qual les dues entitats en formen part), tècnics externs, agents econòmics, agents de l'administració a nivell de ciutat, entre d'altres).
- En segon lloc, un cop identificats els agents ens hem reunit amb aquest grups i els hem explicat què és la Llei de Barris, i què ens poden aportar. La intenció és tenir resposta a problemàtiques, encara que no necessàriament encaixin en la proposta de barris.
- Finalment, el que es planteja es poder concertar una manera de treballar els propers quatre anys.

Per tant, el que cal tenir present ara és si aquests 8 àmbits d'actuació ens representen i com volem treballar durant els propers quatre anys amb cadascun.

Es pregunta com es pensa treballar amb la gent. Conjuntament o per separat es recull la informació i qui decideix què hi entra i que no.

Es comenta que aquest plantejament també s'està posant sobre la taula, per veure com ho veuen les diferents entitats. Però que el que ens interessa sobretot és poder fer un projecte de consens i concretar la participació dels quatre següents anys.

El dubte és que passa amb altres entitats que han apostat per altres accions i per pactes previs. On s'acordarà quines accions i quins criteris hi haurà per aprovar o no. En resum, es planteja anar a un consens, i hi ha coses que no en tenen.

Es diu que hi ha un objectiu comú, que és el benefici i el benestar dels veïns i les veïnes del barri i que per tant, aquest ha de ser el punt d'unió de les diferents opinions al barri.

S'està d'acord que aquest és el objectiu, però que les maneres d'arribar-hi poden ser diferents i per això es creu interessant garantir que les accions són enteses per tothom de la mateixa manera.

És a dir, que per definir com es concreta, qui ho finança i com evoluciona els propers quatre anys, és necessari un treball conjunt entre totes les entitats que estan implicades en el projecte d'elaboració de la Llei de Barris. Aquesta és una proposta que ells fan per seguir treballant en el projecte d'aquesta llei.

S'afegeix que l'experiència els demostra que hi ha diferències entre entitats. A més, cal tenir en compte que els seu primer objectiu és el mobbing.

Es comenta que caldrà definir en quines accions estem tots d'acord. Estructura metodològica, pressupost, espai, que s'haurà de definir a quatre anys, i que només tenim dos mesos per fer-ho.

Es pregunta que com se sap que això es durà a terme. És a dir, quins mecanismes de garantia del projecte hi ha.

Alhora, es demana que s'expliqui una mica més el tema d'Unitats de Participació Directa. S'exposa que la intenció és poder tenir en compte l'opinió del veí o la veïna i així mateix identificar més directament les problemàtiques. Les Unitats de Participació Directa pretenen ser espais de participació del veí directament implicat en el tema.

Es comenta que en un primer moment el que es proposava era omplir aquesta graella, retornant al material lliurat i a les preguntes realitzades.

Es comenta que no ha quedat clar quina metodologia hi ha i que creuen necessari que hi quedés. Es comenta que es tracta de poder establir la metodologia a quatre anys, que ara la intenció es poder construir un projecte amb les diverses aportacions que sumen.

Es planteja un dubte: si hi ha les accions definides en el projecte no s'entén què es pot posar a debat els propers quatre anys; a més caldrà establir mecanismes de seguiment.

Es comenta que el projecte a Barceloneta és pioner i que el taller de Barceloneta ens permetrà tenir un espai on trobar-nos per treballar i fer un seguiment del projecte. El que anomenem taller Barceloneta és un espai que ens ha de permetre agrupar diferents accions en un mateix espai, ha d'actuar com a oficina de gestió a la vegada que fa de punt de trobada de debats veïnals com un punt de formació i cultura. Així mateix es comenta que els mecanismes de participació que definiran cada una de les accions es poden definir ara, i per tant tenir clares quines coses necessitaran un debat més ampli, així com un seguiment.

S'afegeix que hi ha accions clares que estan recollides al PAD i en altres espais, el com s'executa, com es gestiona, etc., això és el que està per definir. I és en el procés concret on cal tenir un projecte clar de participació.

Es fa èmfasi en el fet que cal tenir en compte i garantir primer que el veí s'ha de quedar al barri, que cal tenir un projecte que vagi més enllà de peatonalitzar el carrer i que cal tenir clar que la Llei de Barris dona resposta al que dona resposta i això ha de suposar que ha de garantir el benestar dels veïns i les veïnes en tot el seu entorn.

Es reparteixen dos fulls.

1. Un resum dels àmbits d'actuació
2. Un quadrant amb els diferents àmbits, que és el que demanem que omplin.

S'expliquen els diferents àmbits:

1. El projecte social. Pretén donar resposta a aquells aspectes socials i de necessitats bàsiques per garantir el benestar del veïnat.
2. Parc d'habitatge. Fa referència a les necessitats i aportacions que es poden dur a terme en temes d'habitatge, l'estat d'aquests i buscar mecanismes que en garanteixin la millora.
3. Quota zero. Vol incloure aquells aspectes de la vida al carrer, com per exemple la mobilitat.
4. Ambientaltització. Vol en primer lloc conèixer i en segon millorar la qualitat ambiental del barri.
5. Usos i activitats.
6. Mesures urbanístiques. Fa referència als aspectes urbanístics, quines mesures poden millorar el barri i els seus habitants.
7. Taller de la Barceloneta. Com s'ha explicat anteriorment, vol ser un espai on conflueixi la gestió del projecte amb la vida de barri. És a dir, un punt de trobada del barri.
8. Programa de Participació a quatre anys. Són els diferents mecanismes i estructures que han de garantir que el projecte és per al barri i de la gent que hi viu.

Seguidament es pregunta que si una actuació no la finança la Generalitat, es durà a terme o no. Es respon que això és una decisió política, però que el fet que estigui en el projecte li dona un poder i una importància que cal tenir present.

Es comenta que falten entitats i agents, ja que és un projecte prou important per al barri i que per tant hi falta gent. Es comenta que és veritat que és un projecte que influeix sobre tot el barri i que és per aquest motiu que els demanem que ens ajudin a identificar diferents actors en cada un dels àmbits.

S'explica que s'han identificat diferents agents i que cal establir mecanismes de cooperació i començar a generar confiança entre les diferents parts.

Es demana informació a títol individual sobre un comentari que es va fer en una reunió passada sobre el transformador elèctric de sota casa seva. Es comenta que els transformadors elèctrics són una actuació prevista.

Es comenta que hi ha coses que ja se saben i que són prou urgents, que no cal esperar la Llei de Barris per actuar i que és això, el fet que siguin urgències, que fa que hi hagi desconfiança en l'administració.

S'entén que hi ha actuacions que són tan urgents que no fan necessària una llei de barris. Cal també tenir en compte que el fet d'estar dins el projecte és una garantia que l'actuació es realitzi o, si més no, que se'n pugui exigir l'execució. Caldrà veure si les diferents entitats i institucions tenen les mateixes prioritats.

Es comenta que les dues entitats tenen una prioritat, que és el pla de l'habitatge, que de moment no s'ha solucionat. Que el fet d'intentar fer el projecte suposarà un treball extra a les dues entitats i que no millorarà

la situació de cap dels llogaters del barri. Entenen que aquesta oportunitat és única i per tant treballaran, però volen alguna reacció davant les denúncies que s'estan realitzant. El problema és que s'ha generat una desconfiança. Per tant, es concreta que la seva prioritat és l'atenció als veïns i les veïnes i que faran tot el possible per estar presents en el debat sobre la Llei de Barris però que no és la seva prioritat.

Es comenta que no s'entén el tema de repartiment de tasques i es demana quina informació prèvia hi ha. Així mateix es demana que el document final pugui estar obert.

Seguidament es pregunta perquè se'ls hi demana tanta informació en el quadrant. Es contesta que no es deu haver explicat prou bé el que se sol·licita i es demana disculpes per no haver aconseguit ser prou clars, que en concret el que demanem és que aportin idees de coses que no poden faltar, no pas una feina tècnica que entenem que ha de realitzar l'administració.

Es demana més informació. I s'explica que a partir del taller de Barceloneta pot haver-hi tallers i espais. A més, la intenció es poder establir en aquest espai diferents estudis i documents referents a la Barceloneta.

Es reprenen les preguntes sobre la metodologia, quan i com s'està planificant.

Ja que s'afegeix que mentre estem parlant d'això, el barri segueix buidant-se. Es posa en dubte si l'Ajuntament està al corrent de tot el que està passant. Per tant, s'entén que caldrà fer un creuament de dades per identificar on estan passant els casos de mobbing i posar-hi solució. Per aquest motiu es proposa un treball més proper amb el veí i la veïna.

Es proposa iniciar el treball i posar data de retorn de la informació, per poder recollir les propostes. Es queda dilluns a les 19.30h al Centre Cívic. S'acorda portar noves propostes que es vulguin incloure i deixar com a primer punt de l'ordre del dia la metodologia.

S'agraeix l'assistència i es dona per tancada la reunió.

#### **Context de la reunió.**

S'explica què s'ha fet fins aquest moment. Identificació d'agents, documents i d'àmbits de treball. Ja que tenint en compte el temps que hi ha, no es pot anar a una participació més directa veí a veí. Per tant, es planteja un pla de participació a més llarg termini i continuada, i en aquests moments establir un marc de participació conjunta.

Per tant, la proposta és muntar un projecte amb les diverses aportacions que s'han realitzat en diferents moments i processos i encaixar-les en un document.

#### **Treball conjunt entre entitats.**

Es comenta la necessitat i la condició per part de les entitats de fer una sessió conjunta entre totes les entitats i veïns i veïnes del barri, ja que entenen que les opinions són diferents i diverses i volen assegurar-se que l'objectiu és únic. A més, es considera que si no hi ha un debat conjunt no hi ha una riquesa en el projecte sobre el teixit social del barri.

Des de l'administració es respon que ni el temps ni la situació actual ho permeten i que per tant la proposta és que sigui l'administració qui enllaci les diferents propostes en un document que intenti tenir un consens. És a dir, que es construeixi partir de les diferents entrevistes i els diferents documents. Cal tenir en compte que es surt d'un procés d'elaboració del PAD en el qual la ciutadania ja ha fet les seves propostes i que per tant tornar-ho a demanar seria cremar el veïnat. El treball d'ara ha de ser de tancament, arribar a objectius i accions concretes, tenint en compte que hi ha d'haver uns mínims acords. S'afegeix que cal un esforç de confiança, que actualment no existeix. I per tant, com a administració cal un treball que permeti la cooperació.

Cal tenir present que aquestes entitats vénen de processos llunyans que els han costat esforços i han perdut molta confiança. A més, es plantegen seriosament la participació en barris, ja que tot i ser una oportunitat per al barri ells veuen que hi ha necessitats més urgents.

Es comenta que es vol arribar a un document on cada actuació compti amb la corresponent descripció, amb quins agents ha de comptar i com es farà la participació.

Es valora, com a la passada reunió, la possibilitat de fer una proposta per part de l'Ajuntament i que les entitats decideixin el grau d'implicació en el projecte. Tal i com es va comentar en la passada reunió es vol apostar per un consens de suma de les entitats.

#### **Pla d'habitatge**

Es comenta que un altre element de dubte de les entitats és la possibilitat d'anul·lar el pla dels ascensors. Ja que la manca de confiança ve per aquí i aquesta fa que no es pugui avançar en cap altre àmbit perquè sempre es veuen fantasmes.

També es demana que la Regidora vagi al barri a explicar com està el pla de l'habitatge. I es proposa facilitar mecanismes d'informació i comunicació, per exemple, un blog on es pugui seguir el desenvolupament del pla.

#### **Pla de Barris**

Es comenta la idea que hi ha un problema de comunicació a la reunió, ja que no s'entén l'objectiu i a més no es veu una estratègia clara, és a dir, es surt de les reunions sense tenir clar per a què han servit. Referent a l'estratègia, es fa incís a la manca d'un "pla B" és a dir, una alternativa si no s'aprova la Llei de Barris. En aquest aspecte, per tant, de vegades sembla que es vulgui marejar la perdiu, quatre anys sense una voluntat política de transformar la situació social del barri.

Seguidament s'afegeix que pot haver-hi accions de voluntat política davant del mobbing, com per exemple, la suspensió de llicències o l'aprovació de l'àrea de tanteig i retracte (actualment en aprovació inicial), etc.. Es comenta que això són eines urbanístiques que serveixen i que poden estar incloses en el pla de barris.

En concret, es demana el grau de compromís de l'administració per garantir que encara que la Llei de Barris no subvencioni algunes actuacions, l'Ajuntament les tirarà endavant.

També es recull la proposta de fer un blog amb tota la informació actualitzada del pla de barris.

#### **Sobre dades i treballs.**

En concret es parla de quin treball en protecció d'habitatge existeix. Per exemple, cal que l'administració conegui quantes promotores han entrat al barri i han comprat finques, els canvis de noms de propietaris, etc. Un seguit de dades que seran útils per a la identificació de zones al barri.

#### **Sobre dinamització del barri.**

Es comenta la possibilitat de fomentar polítiques d'ocupació relacionades amb les necessitats sorgides a partir del la millora del barri, així com facilitar la vida als veïns i les veïnes, per exemple en temes ambientals (olis, aigües grises, recollida selectiva).

També es fa esment a una possible moratòria de permisos de bars a la Repla (no es vol que s'ocupi com a la Rambla del Raval) així com a les immobiliàries i a les agències d'apartaments turístics, i alhora que les que hi ha destinin a treure "x" pisos de lloguer amb finançament assequible per a gent del barri.

A partir d'un exemple de quines actuacions poden estar incloses o no en el projecte (accions actuals i noves), es comenta la situació esportiva del barri, ja que no es pot practicar esport gratis.

#### **Sobre la participació.**

Davant del conjunt d'idees disperses es comenta que es necessita alguna cosa sobre la qual iniciar el treball. Aquestes reunions prèvies han de servir per veure si el Projecte de la Barceloneta està ben emmarcat i quines condicions de participació hi ha d'haver.

Davant d'aquesta situació es planteja la proposta de participació. Es pregunta si s'opta per un projecte on la participació sigui general i on les accions es concretin i a poc a poc, amb el conjunt de veïns, o si al contrari, el projecte inclourà un seguit d'actuacions tancades tot deixant a la resta dels veïns i veïnes decidir i debatre sobre el color de les papereres. Per totes dues bandes s'opta per la primera opció, una participació que es vagi construint i que tingui en compte la persona que viu a la Barceloneta.

També preocupa la continuïtat de la participació, ja que hi ha temes que no interessin a alguns veïns i caldrà definir quins temes demanen una participació més directa.

Cal deixar clar que la Llei de Barris pot hipotecar la vida als veïns/es, i per tant volen saber com es controlarà que això no passi.

Amb la intenció de seguir el treball iniciat es proposa fer una presentació de les propostes a partir de la feina feta.

Es torna a parlar d'una reunió amb altres entitats per tal de discutir les propostes. Es comenta que no es creu que sigui possible una sessió conjunta, però s'entén que caldrà una concreció d'actuacions parlant de les entitats i de com s'haurà de desenvolupar.

#### **Referent a la mobilitat.**

Es comenta que la possibilitat de fer zones peatonals ha d'anar lligada a un pàrquing per als cotxes dels veïns i veïnes. A més, s'afegeix que hi ha actuacions que necessitaran un estudi previ, com en aquest cas, que caldria un pla de mobilitat.

#### **Referent a equipaments.**

Es parla de la necessitat que edificis que eren del barri, com per exemple la Cooperativa, tornin a ser per a la gent del barri.

#### **Referent a l'àrea d'intervenció integral.**

Hi ha una preocupació en relació als agents privats, com per exemple, el PORT. Ja que tenen competència sobre un part del territori.

Es demana quin és l'àmbit d'actuació concret. Es parla de l'àmbit d'actuació ja que el pla dels ascensors només actuava sobre la "zona dels quarts de casa" (és a dir, sobre el teixit urbà) i el PERI en té una altra.

A més cal vigilar que el pla de barris no es dirigeixi al turista, sinó que tingui el veí com a beneficiari directe. S'entén que el passeig i la platja ja són turístics i no són del barri. Es recorda que hi ha un parell de "xiringuitos" de la platja que estan cedits a usos socials i en concret, un per a gent del barri.

#### **Altres temes que cal tenir present.**

Cal tenir present el treball propi de l'entitat i que es difícil trobar temps per moltes coses.

Es vol tenir en compte que les ajudes que es facin a privats han de repercutir a llogar els habitatges en quota de barri. A la vegada, però, es comenta que el procés ha de ser molt transparent, ja que aquests processos sovint no són clars i s'acaben produint estafes per part dels beneficiaris.

#### **Acords**

A la propera reunió es vindrà amb els principals actuacions que hi ha contemplades, com estan plantejades. I es tractarà de com es planteja la participació durant els quatre anys, i la temporització.

- Finalitat de l'entitat.

Es defineixen com una comunitat de veïns gran. Destaquen la seva tasca social, ja que una de les seves accions és vetllar perquè tothom tingui cobertes les necessitats bàsiques, com aigua, llum i menjar. A nivell de comunitat volen garantir el benestar dels veïns, i sobretot en temes de vigilància (ja que últimament hi ha robatoris).

El seu funcionament és que a cada bloc hi ha un representant de l'associació. Aquesta actua de mediador entre la comunitat i l'administració. Fan de "presidents" de les diferents comunitats.

- Nombre d'associats, aproximadament.

Donen cobertura als 287 habitatges de la Maquinista, que aproximadament són 1.500 persones.

Un cop un veí o veïna arriba a la Maquinista, el representant de l'associació el va a veure i es presenta. És a dir, tots els veïns i veïnes formen part de l'associació, sense pagar cap quota.

- Organització interna.

La junta és de 22 persones, que estan representant cadascun dels blocs que formen la Maquinista.

- Servei que ofereixen.

Sobretot a nivell social i assistencial (ajudes en aigua, llum, gas i menjar). Així com la mediació amb l'administració. I la millora de l'entorn, estat i seguretat de la plaça i de la zona "Maquinista". Finalment, cal tenir en compte que realitzen algunes actuacions a nivell cultural, fan excursions tenint en compte les despeses que això suposa i si aquestes es poden cobrir o no.

- Comunicació.

A través dels representants de les comunitats de veïns i veïnes, cada 15 dies es reuneixen, d'aquesta manera es traspasa la informació.

- Altres entitats amb qui es relacionen.

Tot i que no és una entitat, cal destacar la relació amb el Patronat Municipal d'Habitatge, en tant que administradors.

Al barri tenen seu les entitats d'alcohòlics anònims i una associació de senegalesos.

#### El paper de l'administració

L'administració no dona resposta a les necessitats dels veïns, ja que no els donen un servei ni una atenció que consideren necessària. Aquest paper l'Ajuntament l'ha fet amb altres entitats i no amb la Maquinista, tenint en compte que l'associació sempre ha col·laborat amb l'Ajuntament. L'administració no tracta per igual a totes les entitats.

Així mateix s'esmenta al fet que l'Ajuntament no aprofita el coneixement de l'associació per donar resposta a les necessitats d'alguns veïns/es.

Cal tenir en compte el problema de l'atenció telefònica en temes sobretot de seguretat. En aquest cas es considera que l'administració és massa burocràtica i que cal més proximitat.

#### El barri



En el barri (Maquinista) existeix pobresa i aquesta situació s'ha de tenir en compte. Ja que no és la mateixa que en altres zones o barris. En aquest cas s'ha de tenir present que els pisos són de l'INCASOL, tot i que l'administrador n'és el Patronat Municipal de l'Habitatge. Aquests habitatges són en règim vitalici, de lloguer i de compra. Sovint la gent que ve a aquests pisos no és del barri, i s'ha de tenir en compte que hi podria venir. Així mateix es comenta a la manca de pisos i la migració que això suposa.

Referent a l'entorn, és parla d'un problema clar de dinamització de la plaça i de seguretat. La plaça cal canviar-la i modificar-la, sobretot la grava, així com facilitar un espai per a nens/es i iniciar mecanismes de neteja i foment del civisme.

Es parla també de la manca de places a les escoles i, sobretot, d'escola bressol. Falta una atenció especial a la gent del barri per aquests serveis.

### **Participació**

Sorgeixen propostes d'accions de cooperació d'adults en activitats organitzades, fent esment a la participació com a adults d'activitats de barri. En concret, en aquells aspectes on els infants són l'eix central.

A la vegada, però hi ha l'opinió que les entitats mai no podran treballar alhora, encara que hi hagi un objectiu comú de millora del barri. Les tres entitats que fan referència al barri tenen massa orgull per cedir cap de les tres.

### **Acords**

S'acorda que en una propera reunió acotarem més els temes i es portaran propostes més concretes, ja que s'entén que aquesta primera reunió era de contacte i per ubicar el pla de barris.

En una segona es portaran propostes més definides.

- Finalitat de l'entitat.

L'objectiu de l'entitat és poder fer un projecte integral i comunitari per a la gent gran. És un projecte únic i pilot, en tant que va destinat a un sector concret de la població.

El seu objectiu s'inicia amb un estudi i investigació de l'estat i la vida de les persones grans. La intenció és conèixer l'estat de les persones grans i poder donar una resposta a través d'una xarxa de voluntaris.

- Nombre d'associats aproximadament. En funció dels projectes hi ha més o menys persones vinculades, també cal tenir present que el seu objecte és un pla comunitari que afecta a tothom.

El pla comunitari el formen 12 entitats i 60 persones a títol individual. Tot i que els beneficiaris de les activitats son majors de 65 anys.

- Organització interna.

Junta, assemblea i comissions de treball. Actualment estan en un procés de replantejament del funcionament. Hi ha una comissió de seguiment del pla formada per les entitats i les persones que hi donen suport.

- Servei que ofereixen.

El pla es divideix en diferents accions i programes que son:

- Bon veïnatge (es gestiona amb voluntaris):
  - Acompanyament setmanal.
  - Repartiment d'aliments. 80 persones.
  - Cooperació. Ajudes puntuals de reparacions a casa seva.
- Banc de temps. És un espai d'obertura a la resta del barri.
- Escola de salut.
- Memòria Històrica. Històries de vida i reconstrucció de relats.
- Oficina d'atenció a la gent gran.

A través d'aquest punt es comenten diverses actuacions que un futur poden estar vinculades al projecte de barris. Com per exemple la possibilitat de vincular els horts al Projecte de Barris, ja que això suposa un cost i els horts son una eina que te molt de potencial útil al barri.

Una segona proposta és la possibilitat de relacionar el seu projecte d'històries de vida amb la recuperació d'antics oficis amb el Far. (una iniciativa que han intentat endegar)

- Comunicació. Tenen un butlletí.

- Altres entitats amb qui es relacionen.  
Es relacionen amb els entitats que formen part del pla i amb diferents organismes de l'administració. Citen una dificultat puntual amb el treball a les escoles.

Cal tenir present que la tasca del Pla és la dinamització comunitària tenint en compte la gent gran i per tant les seves relacions van lligades a una acció conjunta. Destaquen la sorpresa que sovint tenen de la gent de la Barceloneta, del seu coneixement de la història, la capacitat de cooperar i les relacions que s'estableixen.

- Història de l'entitat

Son una entitat que es crea al 2003 i en un inici es reunien a la parròquia. Durant els anys d'activitat s'ha pogut actuar al barri a partir de la dinamització d'un col·lectiu. Tot i això cal tenir present el temps que es triga en que es vegin els resultats.

El pla integral sorgeix a través del regidor. Es proposa la realització d'un pla integral per donar sortida a la situació de la gent gran que ha quedat palesa en l'estudi previ. A més es proposa la creació d'una oficina d'atenció a la gent gran (juny del 2005). És en aquest moment que s'inicia la professionalització de l'entitat (contractació d'una tècnica).

Al desembre de 2005 es signa un conveni (entitat, ajuntament i generalitat) per tres anys per gestionar un pla comunitari de la gent gran (canvi fins el moment es parlava d'un pla integral per a la gent gran, això suposa un canvi de nomenclatura), actualment estan en procés de renovació del conveni. Així mateix s'estan iniciant noves xarxes de relacions i contactes amb universitats ja sigui a nivell de pràctiques o per la validació de cursos (crèdits a l'escola de la salut).

### El paper de l'administració

Comenten que l'administració és llunyana. Cal un diàleg més proper i menys marc formal.

Per altra banda comenten que es vol fomentar la participació però no es posen facilitats ni mecanismes per tirar-ho endavant.

A més de la percepció a vegades d'una manca de coordinació interna, és a dir que hi ha mancança d'una visió global de les seves actuacions. Això va lligat amb que sovint l'administració es fixi massa en els indicadors quantitativs i per tant cal tenir en compte l'especificitat del territori.

Manifesten el seu problema d'espai, ja que realitzen una tasca, tot i que s'entén que amb el desplaçament de serveis socials millorarà la seva situació.

### El barri

Creuen que es necessari l'actualització de les dades del seu estudi de l'any 2005 i així com establir uns mecanismes per tal que el pla de barris es coordini amb el pla comunitari.

Es comenta la necessitat d'un espai de treball comú amb informació i documents que es puguin consultar.

S'explica l'estructura del procés a 4 anys i el tema de les unitats de participació directa així com al possibilitat de crear un espais (taller Barceloneta) que permeti un espai de treball comú.

Tot i això s'entén que ha d'haver un treball conjunt i es demana que a partir del full que s'entrega identifiquin amb quines entitats podem col·laborar (citen al projecte sostre).

Afegim que segurament caldrà introduir en els àmbits que es proposen un eix cultural en tant que el barri te elements d'antiaeris i culturals molt forts. Ells afegeixen que relacionat amb les històries de vida pot accedir una proposta de fa temps de descobrir com era un quart de casa ara fa un temps, aquesta acció al relacionen amb l'arxiu del barri.

### Participació

La proposta és iniciar un treball comunitari, tot i que cal un entrenament per tal de construir col·lectivament i no ser presents en discussions personals.

Caldrà definir els mecanismes de participació clars. La oportunitat ha de passar per sobre de les males relacions.

### Acords

Acordem que enviem l'acta i concretem un altre dia per reunir-nos i fer un retorn conjunt.

### Context de la reunió

En aquesta reunió s'han comentat les actuacions que s'inclouen en el Projecte d'Intervenció Integral.

Per part de les entitats a partir del document *"la Barceloneta parla y decide: Llei de Barris"* i el fet de comentar aquest ha permès recollir altres aportacions que consten en el present document, bé sigui per la importància que es considera des de l'entitat o bé sigui per puntualitzar i especificar en actuacions.

### MPGM

Es comenta la voluntat per part de l'associació i de la plataforma d'afegir una revisió de la MPGM en concret en l'actuació que suposa un anàlisi. Proposen fer una revisió ja que aquest planejament el veuen com una amenaça pel barri i pel veïnatge, com han comentat en altres reunions.

### Taller Barceloneta

Consideren un error que no sigui un espai que perduri, si no que tingui un caràcter provisional. Tot i això es proposa que els mòduls que formin la oficina serveixin i es quedin pel barri.

S'afegeix que no es vol una escola si no un espai on es treballi.

### L'habitatge

Proposen reforçar i si es pot concretar en les partides pressupostàries la intenció de vetllar pel parc d'habitatge i del veí o veïna. És a dir, emfatitzar la necessitat de les millores en l'habitatge i al protecció dels i les veïnes.

Tot i que s'entén que és més ampli de moment puntualitzen en:

- Dotar de més partida pressupostària l'actuació *3.3 Fons per l'adquisició de i millora de sostre per ús social i equipaments*.
- Garantir l'accessibilitat a les persones del barri així com uns preus públics d'aquells pisos que es beneficiïn d'ajudes per a la rehabilitació.

### L'espai Públic

- Comenten que l'actuació d'intervenció en l'espai públic no es concreta.
- Proposen Adequar el mobiliari urbà als usos dels espais públics.
- Referent a la mobilitat (urbanització carrers transversals i carrers amb prioritat invertida) es planteja que aquestes actuacions vagin lligades a un pla de mobilitat. A més es fa esmena a la ubicació d'una rotonda al final del passeig Joan de Borbó i un replantejament de les parades de bus.

### Els serveis i equipaments

- Plaça Poeta Boscà. Proposen la ubicació d'un equipament petit que estigui integrat en l'entorn pel barri.
- Pistes Maquinista. Cobriment de les pistes a la maquinista a la vegada que es garanteix l'accés a la ciutadania a aquest espai.
- Gestió d'equipaments i serveis. Es proposa no cedir la gestió d'equipaments i serveis a entitats. Es proposa buscar empreses i en tot cas que en el plec de condicions consti la contractació de persones del barri. Es recorda la necessitat d'un dispensari de receptes al barri.

### Dinamització comercial

- Programa de comerç, que garanteixi un equilibri al barri i que fomenti un comerç de proximitat i de barri.
- No donar llicències per ubicar terrasses de bars a l'espai públic.

### Participació

Esmenen que el programa de participació, així com les unitats de participació directa no estan clars i no estan definits.

Proposen treballar els projectes de la llei de barris en funció de sectors i que les entitats que hi assisteixin tinguin una vinculació directa amb el tema a tractar

# jornadas La barceloneta habla y decide

29 de marzo 10:30 AM  
centro cívico

30 de marzo 11:00 AM  
Plaza del mercado

**SÁBADO 29 DE MARZO**  
centro cívico

10:30- 11:00 Presentación (formación de grupos) es importante ser puntuales, porque la explicación se dará también en grupos.

11:00-12:15 Análisis "plan de los ascensores": Mercè Tatjer (geógrafa y urbanista), Pere Comas (abogado urbanista), Manuel Delgado (antropólogo), Nydia Tremoleda (antropóloga)

12:15-12:30 Pausa café

12:30-13:30 trabajo en grupos: debate y dudas

13:30 -15:45 todo el mundo a comer a casa

16:00-17:00 Puesta en común en plenaria abierta a todos

17:15 "Geografía esborrada". Después del recorrido "Ron cremat" y habaneras

22:00 c/sal proyección de las fotos del fotomaton un vídeo sobre La Barceloneta

**DOMINGO 30 DE MARZO**  
Plaza del mercado

Desde la 11:00 carpas: vivienda y mobbing "el plan ilustrado" "las mujeres en la Barceloneta" "carpa infantil" Laboratori de plantilles: "per un altre urbanisme als barris"

En estas carpas se informará se harán juegos y dinámicas para conocer la opinión de todo el mundo.

Durante toda la mañana: el muro de las peticiones

videomaton: entrevistas grabadas en video con tres preguntas a contestar

11:30 taller y representación teatro del oprimido Txus Pedrosa

12:30 cuestionario de vivienda compañía realidades avanzadas

13:30 De Venecia a La Barceloneta: comparación de procesos de gentrificación, Víctor Gómez Pin (Filósofo)

14:30 Paella Música Lisboa Zentra! Café

15:45 representación/conclusiones puesta en común de las conclusiones provisionales y debate

Con el objetivo de generar y activar las redes sociales de barrio, se está auto-organizando un proceso participativo que tendrá el formato de unas jornadas de trabajo comunitario con todos los vecinos que estéis interesados en decir cómo queréis que sea la Barceloneta. Estas jornadas buscan analizar el "plan de los ascensores", para poder discutirlo sabiendo qué dice y qué consecuencias conlleva.

Investigadores invitados expondrán el plan desde diferentes ámbitos: impacto en el patrimonio, impacto social, marco jurídico y marco económico. A partir de este conocimiento ya podremos pensar entre todas qué alternativas viables hay para que los ascensores no signifiquen derribar viviendas y desplazar vecinos fuera de la Barceloneta, qué medidas se pueden tomar para frenar el mobbing y la especulación, y qué cosas hacen falta en el barrio.

Esta iniciativa, que sale de vecinos de la Barceloneta, aspira a ser un espacio para la reflexión colectiva, con vistas a hacer una propuesta de intervención en el barrio de la Barceloneta que responda a las necesidades y deseos expresados directamente por los que vivimos el barrio día a día.

Se espera contar con el mayor número de vecinos y organizaciones posible, para hacerlo posible vuestra voz es necesaria. ¡estáis todos muy invitados!

Organiza: AAVV de l'òstia y Plataforma en Defensa de la Barceloneta (<http://labarcelonetaambelaigualcoll>, <http://www.labarceloneta.org>)

Inscripciones: [pdefensabarceloneta@yahoo.es](mailto:pdefensabarceloneta@yahoo.es) o díselo a cualquier miembro de la plataforma o de l'òstia

## La Barceloneta habla y decide: Llei de barris

### Presentación

Como tienen conocimiento, los días 26-27 de marzo, realizamos unas jornadas de participación auto-organizada para discutir el "plan de ascensores" con expertos/as invitados/as en diferentes áreas y visibilizar los actuales impactos "especulativos" del plan y el futuro incierto del barrio, si no se rectifican en este documento las incongruencias entre los objetivos del plan y los mecanismos utilizados. A diferentes niveles, se puede interpretar como una operación urbanística de alta especulación con una justificación social correcta, como es mejorar la calidad de vida de la gente mayor.

Las jornadas contaron con una amplia participación, por lo que creemos que las inquietudes y temas que surgieron en ellas deberían recogerse en el proyecto de la *Llei de barris*, así como potenciar que continúen creándose este tipo de encuentros independientes y autoorganizados.

Ahora, a la vista de la *Llei de barris* cabe preguntarnos cómo aumentará este financiamiento las expectativas inmobiliarias de los inversores en el barrio y propietarios verticales (equivalente al 55% de la propiedad)<sup>1</sup>.

En las dos reuniones que se han mantenido con las técnicas del Ayuntamiento sobre la *Llei de barris*, se manifestó reiteradamente la necesidad de tener un marco real de discusión de los proyectos que financiara esta ley. En este momento nos sentimos fuera del espacio de la toma de decisiones, ya que hasta el momento los proyectos no se han presentado y discutido. La presentación programada se realizará esta semana, el día 17 de abril, cuatro días antes de la presentación del proyecto. Es evidente que deja un nulo espacio para su discusión y retroalimentación. En este contexto, el conjunto de proyectos prioritarios que sean considerados como válidos para presentar el 23 de abril no tendrán el debido consenso de todos los actores de barrio y su concreción inevitable deberá realizarse en otros términos en los próximos cuatro años, ya que se trata de una situación determinante para el futuro de la Barceloneta. Por lo tanto, entendemos las reuniones mantenidas con los técnicos del Ayuntamiento como meras consultas, pero nunca como un espacio de participación y decisión.

Ante la situación de "dilación institucional para presentar los proyectos" destacamos la necesidad de que la *Llei de barris* considere como prioridad la consolidación de mecanismos integrales que frenen el proceso de especulación acelerada que vive y vivirá el barrio, producto de la expectativa generada a través de la inversión institucional y la vulnerabilidad actual de sus habitantes ante cada nuevo proceso de planificación urbana y de reforma.

En este sentido, muchas de nuestras propuestas están orientadas a conseguir una mayor regulación y control por parte de la administración de las dinámicas del mercado inmobiliario.

Desde el ayuntamiento se manifiesta la voluntad de sumar a la Barceloneta a la Ley de Barrios por sus características urbanas y sociales. Debemos recordar que el objetivo primordial de esta inversión es la **inclusión social y lucha contra la pobreza**, en este sentido los proyectos prioritarios subvencionados deberán ser consecuentes con dichos objetivos, utilizando el mayor porcentaje de esta inversión a desarrollar proyectos y políticas de atención a los más vulnerables del barrio (personas mayores, mujeres, niños/as, personas inmigradas), especialmente la protección a las/os inquilinas/os que son los más vulnerables ante el mobbing y silenciados en la transformación del barrio.

Sobre todo nos preocupa que puedan ser financiados proyectos para la re-estructuración económica del barrio, como ejes comerciales que benefician intereses particulares y minoritarios (no colectivos o comunitarios), y al comercio de "marca", desde un modelo turístico intensivo y que no contemple las propias dinámicas de desempleo del barrio; lo que fomenta es más exclusión y pobreza.

Ante la incertidumbre de este proceso solicitamos:

- Ampliar el plazo de aprobación de los proyectos para que sean debidamente discutidos. Que el Ayuntamiento se comprometa a solicitar una prórroga a la Generalitat, asumiendo su escasa capacidad de integración de las diferentes voces del barrio. En el caso de que esto no sea posible, presentarse el año que viene.
- La incorporación de nuestras solicitudes (primer esquema) a los proyectos financiados por la Ley de Barrios que a continuación detallamos.
- El compromiso, por parte del Ayuntamiento, de llevar a cabo los proyectos con una orientación social y de protección de los/as vecinos/as, aun cuando la Generalitat no los apruebe en la Llei de barris. Se trataría de las propuestas: 1, 5, 6, 7, 12, 14, 17, 35, 36, 39, 44, 51, 55.

<sup>1</sup> Memòria 2005, Foment de Ciutat Vella S.A

## A). Planeamiento vigente y medidas urbanísticas

1. **Plan de los ascensores.** Consideramos que una acción prioritaria es la anulación y, en su defecto, revisión a detalle de la modificación del PGM (expediente B0881) aprobada el 2007, conocida como "El plan de ascensores". Ámbito de actuación, alternativas arquitectónicas, instrumentos urbanísticos y mecanismos de decisión que incluyan la voz de los vecinos de alquiler.

2. **Límites del barrio.** Para aplicar el financiamiento de la Ley de barrios, evitando un desvío excesivo hacia ejes comerciales en, detrimento de la mejora de la calidad de vida de las personas es importante sólo considerar el límite histórico de la Barceloneta: Paseo Joan de Borbón, c/Dr. Aiguader, c/ Ramón Trías Fargas y el mar. En todo caso, la zona, hasta ahora situada en tierra de nadie, entre Dr. Aiguader i Pla de Palau, requeriría un estudio específico de las situaciones habitativas y un plan de usos tendente a diversificar la oferta comercial y a integrar el que será un espacio habitacional de nueva creación con oferta de comercio de proximidad y permeabilidad de la zona hacia el Casc Antic. No obstante consideramos que esta zona requiere de una intervención específica que incorpore al proceso participativo las y los vecinos y comerciantes y que abra espacios de información y debate sobre el planeamiento de la antigua estación de Rodalies.

3. **Edificios en proceso ruinoso.** Obligar a los propietarios que están dejando degradar los edificios (c/Sevilla 65, C/Atlántida 67, c/Pontevedra 49 serían unos pocos ejemplos) a cumplir con la normativa de mantenimiento del edificio. En los casos en que esta degradación vaya unida a procesos de acoso inmobiliario -incluso en su estado más incipiente- aplicar la ejecución subsidiaria de obras por parte del Ayuntamiento, sanciones y en su caso la expropiación con el mantenimiento de las condiciones del contrato, así como la destinación el uso, por parte del Ayuntamiento, de los apartamentos vacíos si los hubiera para la promoción de vivienda social accesible en régimen de alquiler.<sup>2</sup>

4. **Edificios vacíos.** Identificar zonas vacías y en proceso de "vaciado" para sustitución turística o de alto nivel adquisitivo, en estos casos se deberán aplicar medidas integrales contra la especulación: expropiación, aplicación del tanteo y retracto y, en el caso de que se destinen a vivienda, repetir las condiciones anteriormente citadas: vivienda social accesible en régimen de alquiler 100% cuota de barrio o personas con voluntad de permanencia en el barrio<sup>3</sup>.

5. **Apartamentos turísticos.** Suspensión de licencias de apartamentos turísticos. Al margen de la aplicación de la nueva normativa contra los apartamentos turísticos, cabe distinguir entre las agencias y empresas y el pequeño propietario. En el primer caso: obligar a estas agencias (come2bcn.com, arts apartments s.l., barceloneta 03 S.L...) a sacar el 100% de los pisos al mercado de alquiler modelo vivienda social accesible y 100% cuota de barrio o personas con voluntad de permanencia.

### Plan especial de control.

Moratoria total en la concesión de licencias, incluidas las demandadas con anterioridad al 2006.

6. **Hoteles:** no dar ninguna licencia para construir o abrir nuevos hoteles

7. **Plan de usos y actividades.** Suspensión de nuevas licencias comerciales. Medidas de apoyo y protección al pequeño comercio y oficios tradicionales.

8. **Patrimonio.** Protección de edificios emblemáticos de la Barceloneta y revisión del catálogo con la ayuda de técnicas/os expertas/os en la materia e independientes.

<sup>2</sup> En este documento se entiende por vivienda social accesible, cuando los costes que supone acceder a una vivienda digna y mantenerla no impiden la satisfacción de otras necesidades básicas. Es decir que ninguna persona tenga que destinar más del 30% de sus ingresos a la satisfacción del derecho a la vivienda (en el caso de las personas que cobran menos que el salario mínimo, el porcentaje del sueldo a destinar a la vivienda bajaría a un 20%.)

Nos atenemos para ello a la Observación General nº4 de NNUU, y a las recomendaciones del Observatori DESC en su informe "Derecho a la vivienda y políticas habitacionales: informe de un desencuentro" Observatori DESC, 2008.  
[http://www.descweb.org/files/derecho%20a%20la%20vivienda%20y%20políticas%20habitacionales\\_0.pdf](http://www.descweb.org/files/derecho%20a%20la%20vivienda%20y%20políticas%20habitacionales_0.pdf)  
[http://www2.ohchr.org/english/bodies/hrcouncil/docs/7session/A-HRC-7-16-Add2\\_sp.doc](http://www2.ohchr.org/english/bodies/hrcouncil/docs/7session/A-HRC-7-16-Add2_sp.doc)

<sup>3</sup> Cuota de barrio: se entiende por cuota de barrio todas aquellas personas que estén empadronadas desde 2003 (cinco años) en La Barceloneta o puedan demostrar arraigo.

## B) Vivienda

9. hacer un censo actualizado de las personas mayores que viven en edificios sin ascensor.

10. Poner fecha a las obras pendientes: antiguo edificio de Miles de Viviendas (caserna) y antigua AVV (marqués de la Quadra).

En todas estas intervenciones dedicar 100% a cuota de barrio y/o personas con voluntad de permanencia, y dar prioridad a las personas que viven en pisos sin ascensor y tienen problemas de movilidad.

11. En todas las intervenciones que impliquen una recolocación de vecinos/as, ésta se deberá llevar a cabo necesariamente en el barrio, ello implica establecer una reserva de viviendas públicas con esta finalidad en las intervenciones previstas. Mantener el 100% de régimen de alquiler, excepto cuando se trate de personas propietarias, situaciones que será necesario estudiar caso por caso.

12. Moratoria en la concesión de licencias para oficinas inmobiliarias, promotoras, constructoras o agencias inmobiliarias.

13. Dar las ayudas pertinentes para la instalación de ascensores en los edificios que lo permiten con exhaustivo estudio y seguimiento del tipo de propietarios implicados en la reforma y del mantenimiento de las condiciones de los contratos de alquiler. Tutelar a las y los inquilinos para que no se cometan abusos en las revisiones de los alquileres.

B.1) 14. **Vivienda para mayores.** Habilitar plantas bajas para ancianos, apoyo a la integración con otros servicios de atención. Adquisición por parte del Ayuntamiento de todas las plantas bajas en desuso o infrautilizadas para habilitarlas para las personas con problemas de movilidad.

15. **Expropiación.** Obtención de suelo para vivienda social accesible en régimen de alquiler para mayores, a partir de medidas expropiatorias. Sobre todo, de aquellos edificios o locales en los que los propietarios practican el *mobbing*, y/o que incumplen las normas de mantenimiento.

16. **Tanteo y retracto.** Declarar la Barceloneta como zona preferente de tanteo y retracto. Ampliar el presupuesto destinado al tanteo y retracto. Hacer pública toda información a este respecto, en el caso de la adquisición de edificios vacíos: abrir un proceso de discusión vinculante con los vecinos del barrio para decidir a qué se tiene que destinar el edificio adquirido.

17. **Protección a las/os inquilinas/os.** Medidas especiales de protección a las personas inquilinos que habiten una finca rehabilitada, en régimen de alquiler. Diseñar mecanismos jurídicos de control. Garantizar las condiciones de los vecinos de rentas antiguas.

En el caso de destinar ayudas a la rehabilitación de fachadas, hacerlo sólo en cuando los propietarios que reciben las ayudas se comprometan a mantener las condiciones de los contratos de alquiler, no alquilar por días, semanas (turismo), y renovar los contratos LAU por el plazo de 10 años más aplicando únicamente la subida del IPC.

18. **Mobbing.** Intensificar el trabajo de proximidad para detectar los casos de mobbing. Aplicar las medidas anteriormente citadas: expropiación de los edificios, sanciones. En una primera fase: personación de la administración en las denuncias presentadas por mobbing, asesoramiento jurídico gratuito y formado para las víctimas.

19. Reconvertir la actual oficina d'habitatge en una oficina operativa y con personal capacitado dirigida a recoger denuncias relativas al mobbing, a acompañar y asesorar a las personas afectadas, junto con la colaboración de los grupos y entidades vecinales del barrio.

20. **Viviendas para jóvenes/cooperativas.** Fomentar el modelo de cooperativa de cesión de uso.

## C). Equipamientos

Actualmente en el barrio se localizan un conjunto de edificios vacíos que pueden ser utilizados para cubrir las múltiples necesidades sociales de los diferentes colectivos del barrio: personas mayores, mujeres, jóvenes y niños. Es importante considerar que estos espacios deberán ser auto-gestionados por la comunidad, así como, no sectorificar, sino fomentar la integración y el conocimiento mutuo entre los diferentes sectores.

### Filosofía del equipamiento

La necesidad de diseñar espacios multifuncionales que potencien la socialidad intergeneracional de los vecinos tanto en equipamientos cerrados como en el espacio público. Proyectos que permitan la continuidad de espacios y un trabajo en red de servicios sociales integrados.

A continuación listado de espacios y usos posibles  
20.

Espacio utilizables	Usos propuestos
Edificio siglo XX	Equipamiento: casal autogestionado por vecinos del barrio con la modalidad de gestión cívica (desde jóvenes hasta personas mayores)
Edificio del Porro	archivo de La Barceloneta
Antigua Escuela de adultos	Casal auto-gestionado, vivienda social accesible. Un aula de estudios abierta durante el horario extraescolar.
Paseo Marítimo 1	Escuela Bressol /Ludoteca pública/ casal infantil
Edificio de la Marina	Vivienda tutelada, o vivienda social accesible en régimen de alquiler 100%cuota de barrio.
Edificio en Marques de la Cuadra	Pisos tutelados para parejas mayores (recuperar la calificación del PERI)
Plaza Poeta Bosca	Espacio lúdico/ Hotel de entidades
Joan de Borbó 11	vivienda social accesible en régimen de alquiler destinada principalmente a personas con problemas de movilidad.

21. **Pistas de la Maquinista**, rediseño (cubrirla) y modificar su proceso de gestión.

22. **Políticas de uso del equipamiento.** Las entidades que reciban una subvención pública deberán cumplir criterios de gestión pública, transparencia en las cuentas, garantizar la equidad en el acceso gratuito o dar sus servicios a un precio asequible para las personas tendidas en función de las características del servicio prestado y garantizar la calidad de la ocupación a las trabajadoras y trabajadores.

23. Garantizar que los equipamientos deportivos del propiedad municipal mantienen políticas de precios sociales, conbecas y ayudas específicas para las personas que lo requieran. Establecer en los pliegos de concesión criterios que garanticen el compromiso social con proyectos sociales, educativos o vecinales del barrio y que practican políticas de igualdad de género y de no discriminación.

24. Dotar de aparcamientos para carritos de la compra y/o cochecitos de bebé a equipamientos como la biblioteca La Fraternitat, el futuro archivo del barrio, el siglo XX, el centro cívico...

25. Creación de un dispensario de recetas dentro del barrio (en la plaza de la Repla, por ejemplo)

### D. Espacio público

26. **Elementos emblemáticos en plazas.** Fuente de la Repla y Fuente de Carmen Amaya. Lavabos en la Plaza Hilari Salvadó para las personas que acuden al centro de atención

27. Mantener en todas las plazas públicas bancos "familiares", poner en aquellas en las que faltan (St. Miquel). Evitar las sillas individuales.

28. **Vías públicas.** Mejorar la accesibilidad de todas las aceras, fomentar las calles como espacio de encuentro informal, como prolongación del hogar.

29. Chiringuitos: moratoria en la concesión de licencias a los chiringuitos, control municipal de estos junto con Parcs i Jardins

### Transporte.

30. Instalación de una marquesina en la parada del bus de la calle Almirall Cervera.

31. Estudiar un plan de vialidad que contemple el impacto que el Hotel Vela y los centros comerciales y de ocio anexos va a suponer sobre el Paseo Joan de Borbó y hacerlo convocando a personas expertas para establecer un plan que contemple la conexión de la Barceloneta con el centro de la Ciudad. Dedicar uno de los carriles a una línea de tranvía que una el extremo del Rompeolas con la futura línea que unirá el final de Wellington con Colón.

32. Habilitar una rotonda en medio del paseo para facilitar el cambio de sentido.

33. Desplazamiento de la parada del Paseo Marítimo-Almirall Cervera más hacia el interior del barrio

34. Ampliación del recorrido de uno de los buses que va al paseo marítimo por el Paseo Joan de Borbó, para facilitar el desplazamiento de los vecinos con problemas de movilidad.

35. Plantear un autobús de distrito que una los centros de atención sanitaria desde Raval Sud, Gòtic, Hospital del Mar i Vila Olímpica

36. Revisión y anulación del proyecto de creación de una pasarela de unión Barceloneta-puerto-maremagnum, creemos que esto no tiene ningún interés para los habitantes del barrio y que no se debe llevar a cabo hasta que no se hay fomentado un modelo de turismo sostenible por parte del consistorio.

### 37. Peatonalización.

La peatonalización de las calle puede incluirse en el plan de movilidad, sin embargo, ésta presenta elementos de posible incremento de los precios de las viviendas. Por lo tanto, la peatonalización debe darse sólo bajo las siguientes condiciones:

1. Si se da una revisión de la MPMG con medidas que protejan a los vecinos
2. La recogida de basuras ha de ser solucionada y no desplazada a otras calles
3. Creación de un parking público para aparacar coches, de manera que no se pierdan plazas de aparcamiento para los vecinos
4. Pacto con los propietarios de los inmuebles de las calles a peatonalizar de manera que se controle la posible subida de precios, una de las medidas sería que los contratos que se produzcan a partir de ese momento se hayan de dedicar a 100% cuota de barrio o a personas con voluntad de permanencia en el barrio.
5. No concesión en estas calles de ninguna licencia para comercios que no sean de pequeño propietario y fomento de los oficios tradicionales del barrio o comercio de barrio.
6. No concesión de ninguna licencia de bares o terrazas en dichas calles.

38. **Terrazas.** Ninguna concesión más de terrazas para restauradores o cualquier actividad que suponga una privatización del espacio público, poniendo especial énfasis en que esto no se produzca en la plaza de la Repla, ni en las calles peatonales.

39. **Parque de la Catalana.** Mejoras del parque.

Mejorar la iluminación de las zonas más frecuentadas por la noche, como el pipi-can y el trayecto desde/hasta el Hospital del Mar.

Crear una comisión mixta de Parcs i Jardins con entidades y personas usuarias del pipi-can para hacer un seguimiento del mantenimiento y limpieza de la zona.

40. Promoción de un concurso de ideas para resolver el triángulo del Parc de la Catalana que queda entre la casa modernista de gas, el instituto y el propio parque.

41. **Cultura popular.** Recuperar el uso social de la calle, fomentando actividades culturales de contacto vecinal que permitan el uso del espacio público de los diferentes colectivos del barrio.

42. **Equidad de género en el uso del espacio público.** Punt de dones de l'Ostia en defensa de la Barceloneta. Generar un espacio de reflexión y acción sobre: proyectos de transformación urbana en proceso, vulnerabilidad social y convivencia intercultural.

### E). Ambiental

43. Control Sanitario y de olores de Maremagnum a cargo del Puerto de Barcelona (APB), pero no con dinero de la Llei de barris.

44. Mejorar sistema de re-colección de basura. Contenedores pedal.

45. No usar agua del mar para el riego y la limpieza de BCNeta

#### D. Espacio comercial

46. **Modelo comercial.** Con la ley de barrios no deben ser financiados ejes comerciales que benefician básicamente al comercio de “marca”, con una visión turística, ya que esto colocarían a la Barceloneta en un escenario de mayor especulación, sin que el vecino común tenga ningún beneficio, también corre el peligro de especializar a La Barceloneta en el sector turístico.

47. Deben apoyarse iniciativas de economía social, fomentarse el respeto de la diversidad cultural en lo comercial.

48. Creación de una cooperativa de consumo con sede en el edificio modernista de la catalana de Gas, gestionada por los vecinos, con financiación inicial municipal y orientada a ofrecer productos alimentarios ecológicos a un precio más bajo que el del mercado actual, principalmente para las personas y familias con pocos recursos económicos.

#### F. Participación

##### *Filosofía de la participación:*

Entendemos que la participación tiene que darse, tal y como se explica más adelante, de “abajo” a “arriba”, fomentando la inclusión en los procesos participativos de las personas más desfavorecidas y habitualmente excluidos de la toma de decisiones.

49. Todo proceso de participación debe contar con una fase previa de información, en la que creemos imprescindible contar con un mapa geoestratégico y un sociograma del territorio sobre el que se han de tomar las decisiones.

Es decir, es necesario un mapa de las fuerzas sociales que actúan en el barrio, los núcleos de socialidad y los de acumulación de “poder” (social y/o económico); así como un conocimiento exhaustivo de los poderes fácticos y municipales que están actuando en el barrio más allá de su presencia en los procesos participativos (inversores, restauradores...) y de sus objetivos y expectativas en/para el barrio. Creemos que el Ayuntamiento no puede empezar ningún proceso sin haber hecho previamente esta tarea de manera profunda y exhaustiva.

Sin embargo, subrayamos lo siguiente:

50. Es importante que cualquier proyecto-proceso de participación en el barrio, respete y considere los espacios de acción social auto-organizados. No vemos que resulte productivo crear un “taller Barceloneta” mediado por el ayuntamiento. Todo procesos de participación debe considerar y respetar los ya existentes y los ritmos propios de los colectivos, grupos o entidades del barrio y la autonomía e independencia de las entidades y movimientos sociales.

51. El proceso de toma de decisiones sobre las transformaciones urbanas del barrio debe realizarse bajo un esquema de participación: **de abajo (organizaciones vecinales) a arriba (administración pública que adopta las decisiones de reforma propuestas por los vecinos), de esta forma, se podrán orientar, formular propuestas auto-estructuradas y negociar los proyectos a detalle.**

La participación debe surgir de las organizaciones existentes para evitar sustituir o duplicar el tejido asociativo ya consolidado, también debe abrir espacios sobre todo a mujeres inmigradas que residen en tanto que dé facilidades para la colaboración en las actividades del barrio, ya que están poco representadas en las organizaciones vecinales.

52. Se deberá contemplar una diversidad de canales de participación que incluyan tanto a las diversas representaciones sociales pero también canalicen la voz organizada y no organizada de las mujeres del barrio.

Los mecanismos formales que la Lei prevén como mecanismos de seguimiento de la misma la obligación de tener un cronograma establecido de antemano. Se deberá garantizar que la información se ha dado a todas las entidades representadas con suficiente antelación y que se llevan a cabo procesos deliberativos de los que quede costancia documental. En la comisión de seguimiento deberán estar representadas aquellas entidades y grupos con presencia viva y real en el barrio sin exclusiones, más que aquellas que se pudieran derivar del manifiesto incumplimiento del Código Ético de las Asociaciones de Barcelona.

53. Buscar la representación y reconocimiento de la diversidad cultural del barrio. Fomentar proyectos conjuntos lúdicos, apoyo social y de interacción intergeneracional.

54. Reconocimiento de las asociaciones, colectivos, redes y grupos de personas inmigradas residentes en el barrio. A este respecto, proponemos dos niveles diferentes de agregación:

- que en las comunicaciones municipales, oficiales, se ofrezca una versión en urdu y otra en árabe. Y que las reuniones para discutir las intervenciones en el barrio cuenten con un servicio de traducción simultánea al urdu y al árabe (o en su defecto, al francés)
- potenciar espacios de encuentro informales, de conocimiento mutuo y desde el respeto a la diversidad cultural.

55. Promover la memoria histórica del barrio: monumento a las víctimas del bombardeo, rebautizar la plaça del mercado como Plaça de l'Esmolet de La Barceloneta. Dar apoyo a las iniciativas que salgan vinculadas a la recuperación de la memoria histórica, promoviendo la diversidad de visiones y relatos.

56. Dotar a la AVV l'òstia y la Plataforma d'afectats en Defensa de La Barceloneta de un local en condiciones dentro del barrio. Facilitar también un local a Escacs Barceloneta, els diables y los cantaires.

#### G. Gestión

57. Discutir con todas las entidades, grupos, colectivos y vecinos del barrio interesados la quién gestionará cada proyecto que se realice dentro del marco de la *Llei de barris*

58.

La propuesta de Ley de Barrios deberá contener una cláusula que explicita que desde la financiación de la Ley de Barrios no se va a financiar ni a promover actuaciones en el espacio propiedad del Port de Barcelona. Esto incluye la construcción de plataformas, espacios comerciales, de ocio o viviendas en el marco del espacio del Puerto.

59. Garantizar la transparencia en la concesión de fondos y de subvenciones para entidades o proyectos, exigir que las entidades adjudicatarias adquieran el compromiso de presentar resultados y de someter sus proyectos a una auditoría participada.

#### H. Seguridad

60. Dado que el índice de pobreza no es bajo en La Barceloneta, optamos por medidas securitarias que promuevan el conocimiento entre los vecinos del barrio y medidas de mediación, más que la implantación de más presencia policial.

Para paliar las consecuencias que produce a menudo la escasez de recursos, apoyamos la iniciativa de crear equipos multidisciplinarios en los que primen los aspectos y tareas socio-educativas y pedagógicas. Potenciar y priorizar, por lo tanto, los enfoques con una orientación social y de desarrollo comunitario, de manera que se evite la exclusión de la pobreza. Que los agentes de la guardia urbana destinados al barrio se acojan a ciclos de formación con esta orientación.

#### I. Comisión de seguimiento.

61. Creemos necesario que en la comisión de seguimiento se encuentren todas las entidades de trabajo vecinal y social activas actualmente, como también que en los casos en los que se trate de temas específicos se pueda contar con personas de entidades o grupos que trabajan los diferentes ámbitos.

Para nosotros resulta imprescindible que la comisión de seguimiento pueda contar con **técnicos independientes** propuestos por las diferentes entidades, grupos o colectivos que formen parte de ella.

#### AAVV de l'Òstia i Plataforma en Defensa de la Barceloneta

ANNEX 3  
DOSSIER PARTICIPACIÓ ABRIL 2007



# barceloneta

projecte d'intervenció integral

dossier participació  
abril 2008



# DIAGNOSI

relació d'agents i administració al barri

tècniques de les diferents àrees del Districte

- nivell tècnic districte:
  - serveis personals
  - serveis tècnics
  - foment de ciutat vella
  - l'administració al barri
- nivell tècnic ajuntament:
  - urbanisme
  - habitatge
  - medi ambient (parcs i jardins)

grups informals de relació

plataformes de barri  
grups de mares i pares  
coros de la Barceloneta

entitats veïnals de barri  
entitats de comerciants  
entitats esportives  
entitats educatives  
entitats culturals

agents econòmics - port.

modificació de  
Pla General Metropolità



enfrontament entre veïns i veïnes  
a favor i en contra

situació de desconfiança  
de part del veïnatge cap a  
l'administració

DEFINIR CANALS ESTABLES DE COMUNICACIÓ  
regenerar els lligams entre entitats  
i entre administració i ciutadania

## APORTACIONS BARRIS + PAD

### PROGRAMA DE PARTICIPACIÓ INTEGRAL

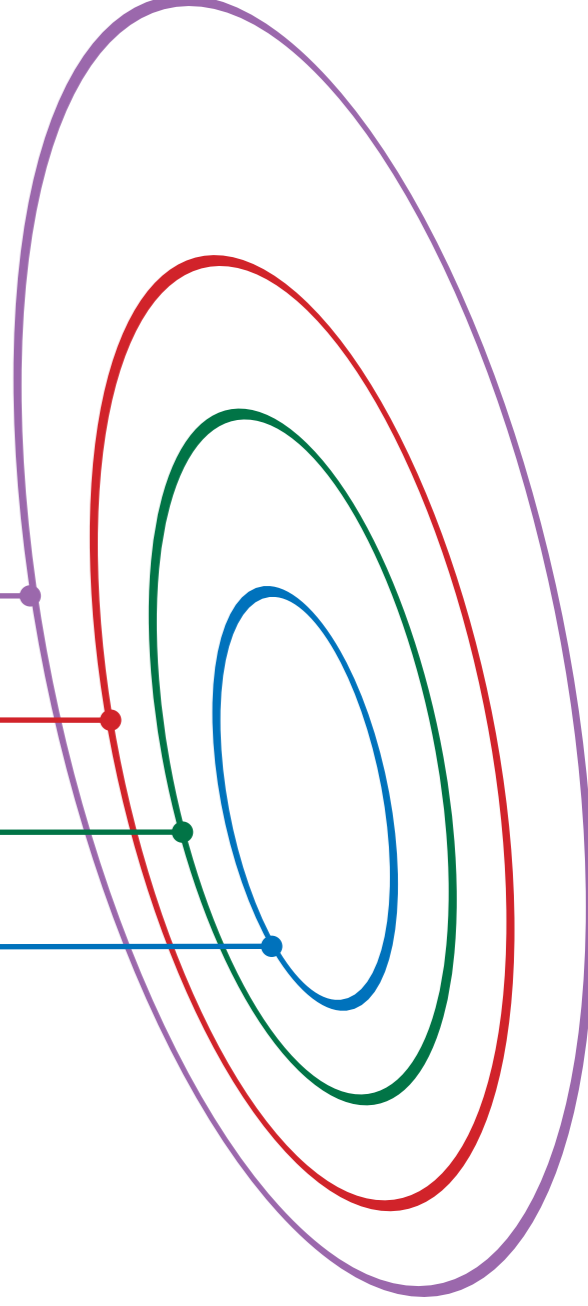
Fomentar una participació directa del veí o veïna no organitzat tenint present i respectant el paper de les entitats veïnals  
Establir diferents graus de participació: espais de participació generals de barri + espais concrets sobre el territori  
Recuperar la confiança i la cooperació entre administració i ciutadania i entre entitats

projecte d'intervenció integral

## CRITERIS I OBJECTIUS

LÍNIES ESTRATÈGIQUES D'INTERVENCIÓ  
DEL PLA D'ACTUACIÓ 2008-2011  
DEL DISTRICTE DE CIUTAT VELLA

- ENTORN IMMEDIAT  
(habitatge, comunitat de veïns)
- ENTORN PROPER  
(espai públic i equipaments, activitat econòmica)
- PARTICIPACIÓ
- PROJECCIÓ  
(definició comunitària i veïnal de la identitat de Ciutat Vella)



## ENTORN IMMEDIAT (habitatge, comunitat de veïns)

### 1 HABITABILITAT

- Millora de l'accessibilitat (física i econòmica), amb especial atenció a la gent gran i als col·lectius desafavorits.
- Creació de comunitats d'habitatge, compromisos (drets i deures) de les veïnes i veïns, administradors i propietat.
- Definició de l'habitatge (programa funcional) mínim del barri barceloneta.

## ENTORN PROPER (espai públic i equipaments, activitat econòmica)

### 2 URBANITAT I PROCOMÚ

#### 2.1 Millora de l'espai públic

- estudi de la nova urbanització per al barri, amb incorporació de nous usos i funcions de l'espai viari.
- Milliores en l'ús de l'espai públic.

#### 2.2 Millora dels equipaments i serveis urbans:

- redefinició dels espais dotacionals existents
- definició i localització de les noves dotacions, en funció del col·lectiu i les seves necessitats
- creació d'una àrea de centralitat dins el barri (usos de les plantes baixes i els carrers)

#### 2.3 Valorització del patrimoni material i immaterial de la Barceloneta

- identificació i protecció del patrimoni material i immaterial
- posar en valor el patrimoni cultural i la identitat del barri. cultura popular, festes i tradicions
- recuperació de la memòria històrica
- reconeixement d'espais de creació

#### 2.4 Millora ambiental

- millora de l'eficiència energètica del parc construït.
- millora de xarxes i sistemes urbans
- millora de l'habitabilitat, usos i gestió de l'espai públic
- consideració a la biodiversitat urbana: vida animal i vegetal

#### 2.5 Dinamització social i econòmica

- millora de les condicions de vida des col·lectius més vulnerables
- millora de les condicions de vida de les dones del barri: avies, immigrants, mares amb fills al seu càrrec.
- posada en valor de les pràctiques de bon veïnatge.
- Reconeixement de les xarxes informals de suport i ajuda mútua
- millora del nivell formatiu de la població, i foment de l'autoocupació.
- creació de noves oportunitats d'ocupació per al veïnat en relació amb la millora urbana de barri i amb la Nova Llei de Serveis socials

## [ ÀMBITS DE TREBALL ]

### PARTICIPACIÓ

### 3 PLA DE PARTICIPACIÓ / TALLER BARCELONETA

- dotació de mecanismes i espais per a la participació
- establiment d'espai per al treball tècnic transversal.
- coordinació de l'acció pública al barri
- recuperació de la confiança del veïnat en l'acció pública i entre entitats.

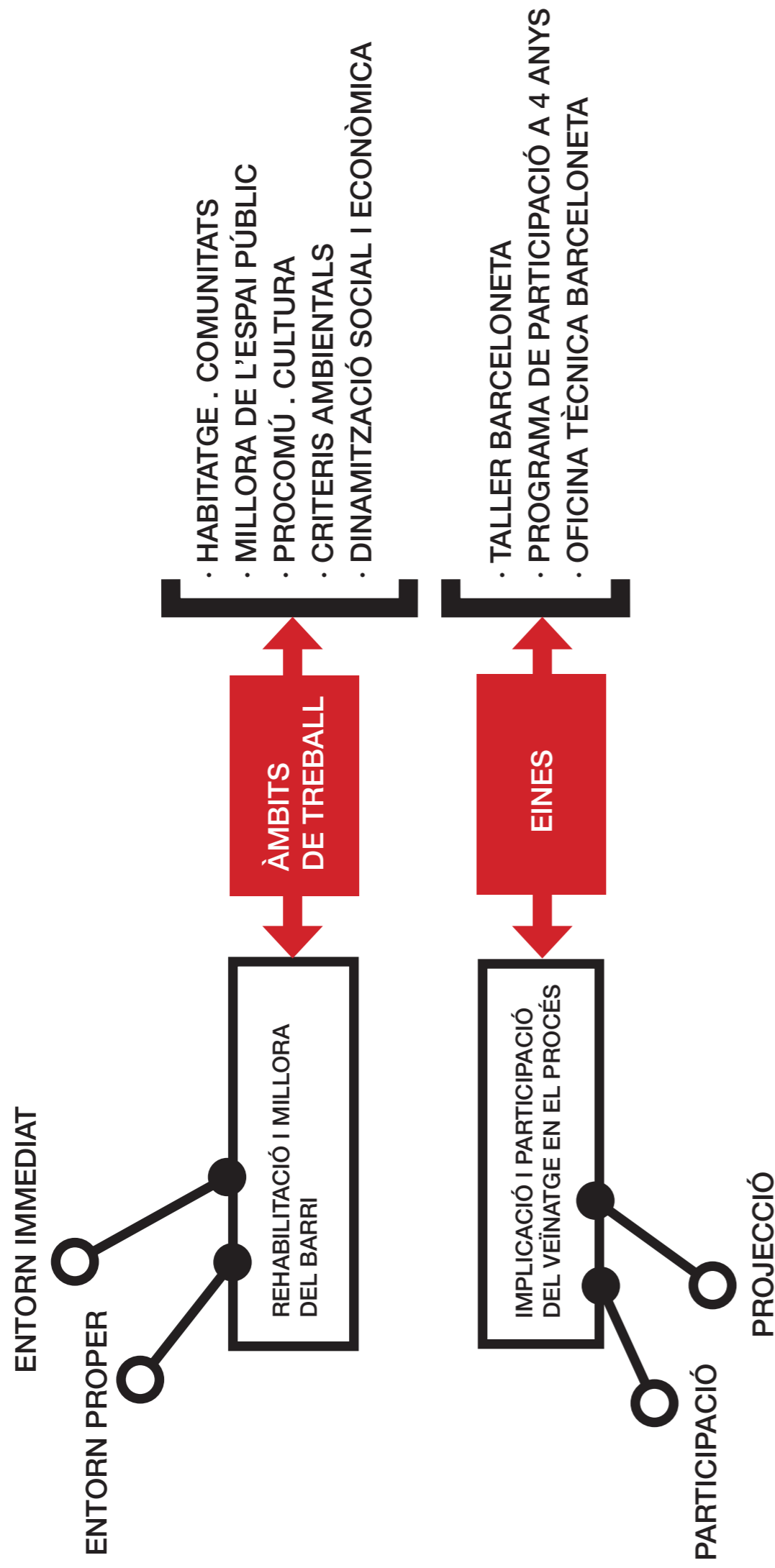
### PROJECCIÓ (definició comunitària i veïnal de la identitat de Ciutat Vella)

### 4 ELS LÍMITS DEL BARRI I LA CIUTAT

- identificació dels diferents territoris del barri, dels seus límits en relació amb els projectes de districte i de ciutat. traba de la trama i els espais públics i de relació amb els equipaments del barri amb els territoris de l'entorn.
- Projecció del barri a l'exterior, a partir dels valors identitaris i culturals del barri.

## [ EINES ]

# CRITERIS I OBJECTIUS



## ÀMBITS DE TREBALL

### HABITATGE . COMUNITATS

- Millora de l'accessibilitat (física i econòmica), amb especial atenció a la gent gran i als col·lectius desafavorits.
- Creació de comunitats d'habitatge, compromisos (drets i deures) de les veïnes i veïns, administradors i propietat en relació amb l'habitatge.
- Valorització de bones pràctiques de veïnatge.
- Definició de l'habitatge (programa funcional) mínim del barri barceloneta

### MILLORA DE L'ESPAI PÚBLIC

- Estudi de la nova urbanització per al barri, amb incorporació de nous usos i funcions de l'espai viari.
- Millores en l'ús de l'espai públic.

### PROCOMÚ . CULTURA

- Redefinició dels espais dotacionals existents
- Definició i localització de les noves dotacions, en funció del col·lectiu i les seves necessitats
- Creació d'una àrea de centralitat dins el barri (usos de les plantes baixes i els carrers)
- Identificació i protecció del patrimoni material i immaterial
- Posar en valor el patrimoni cultural i la identitat del barri. cultura popular, festes i tradicions
- Recuperació de la memòria històrica
- Reconeixement d' espais de creació

### CRITERIS AMBIENTALS

- Millora de l'eficiència energètica del parc construït.
- Millora de xarxes i sistemes urbans
- Millora de l'habitabilitat, usos i gestió de l'espai públic
- Consideració a la biodiversitat urbana: vida animal i vegetal

### DINAMITZACIÓ SOCIAL I ECONÒMICA

- Millora de les condicions de vida des col·lectius més vulnerables
- Millora de les condicions de vida de les dones del barri: avies , immigrants, mares amb fills al seu càrrec.
- Posada en valor de les pràctiques de bon veïnatge. Reconeixement de les xarxes informals de suport i ajuda mútua
- Millora del nivell formatiu de la població, i foment de l'autoocupació.
- Creació de noves oportunitats d'ocupació per al veïnat en relació amb la millora urbana de barri i amb la Nova Llei de Serveis socials

# EINES

participació del veïnat i xarxes del barri en el procés de millora urbana (participació)  
millorar les relacions del barri amb els territoris de l'entorn (projecció)

- Dotació de mecanismes i espais per a la participació
- Establiment d'espai per al treball tècnic transversal. I coordinació de l'acció pública al barri
- Recuperació de la confiança del veïnat en l'acció pública i entre entitats.
- Identificació dels diferents territoris del barri, dels seus límits en relació amb els projectes de districte i de ciutat.  
traba del la trama i els espais públics i de relació amb els equipaments del barri amb els territoris de l'entorn.
- Projecció del barri a l'exterior, a partir dels valors identitaris i culturals del barri.

## TALLER BARCELONETA

**espai de treball tècnic transversal i de participació**

- Espai de treball tècnic transversal i de concertació, desenvolupament del pla de participació.
- Definició i gestió del sistema d'informació
- Constitució de la xarxa de suport de la Barceloneta
- Espai on es podran desenvolupar, en relació amb el pla de participació i l'execució del PII, les jornades, tallers, debats i documents que es determinin necessaris per la bona marxa del Projecte

## PLÀ PARTICIPACIÓ 2008-2012

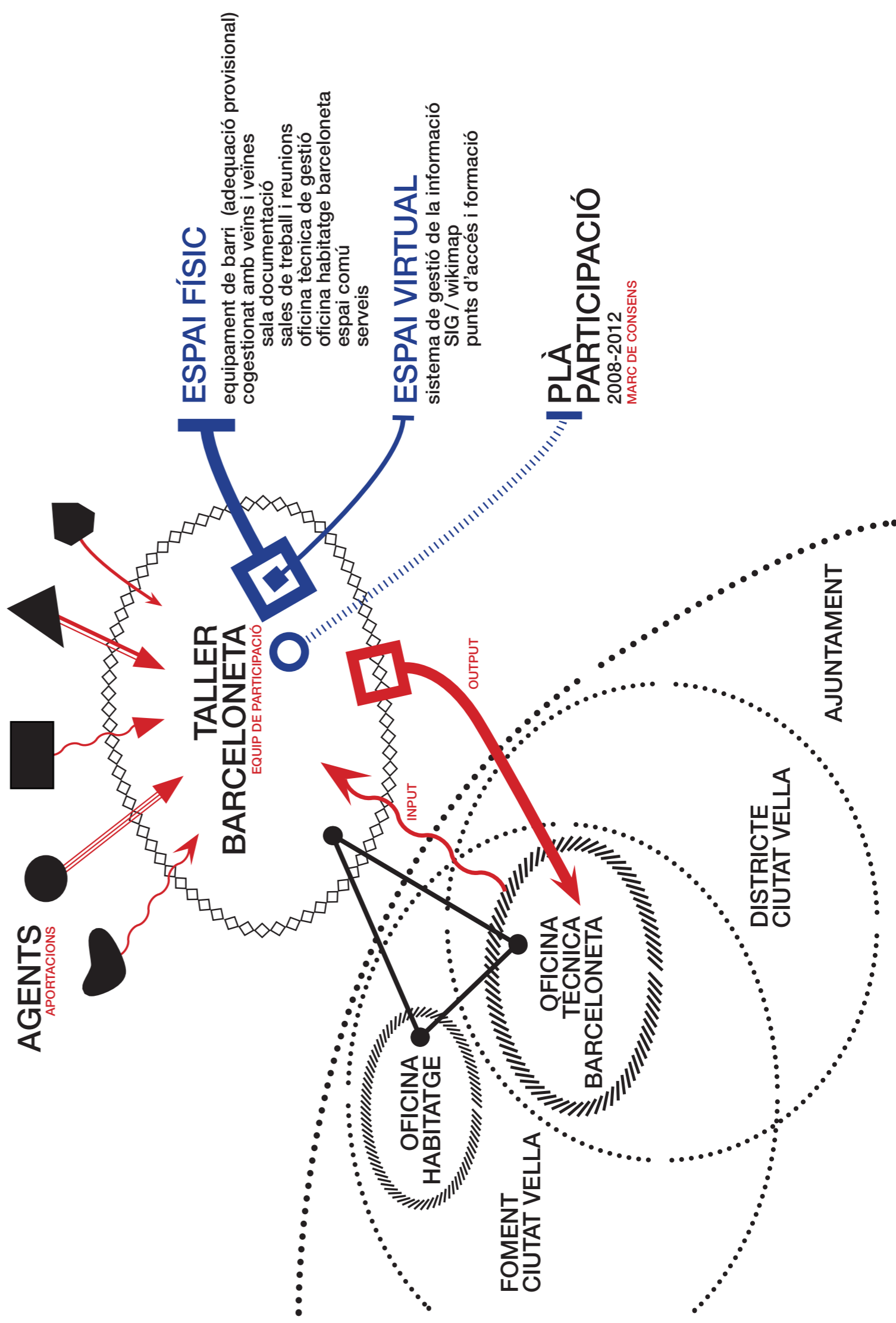
**marc de consens . mediació projectes-veïnat**

- Definició , amb participació dels agents, el procés a desenvolupar durant els quatre anys de durada del Projecte d'Intervenció Integral, en funció dels àmbits d'actuació,
- Definició dels canals i els mecanismes per a possibilitar la participació de la ciutadania i dels altres agents .
- Integració dels programes específics per a la participació de les dones en el procés.

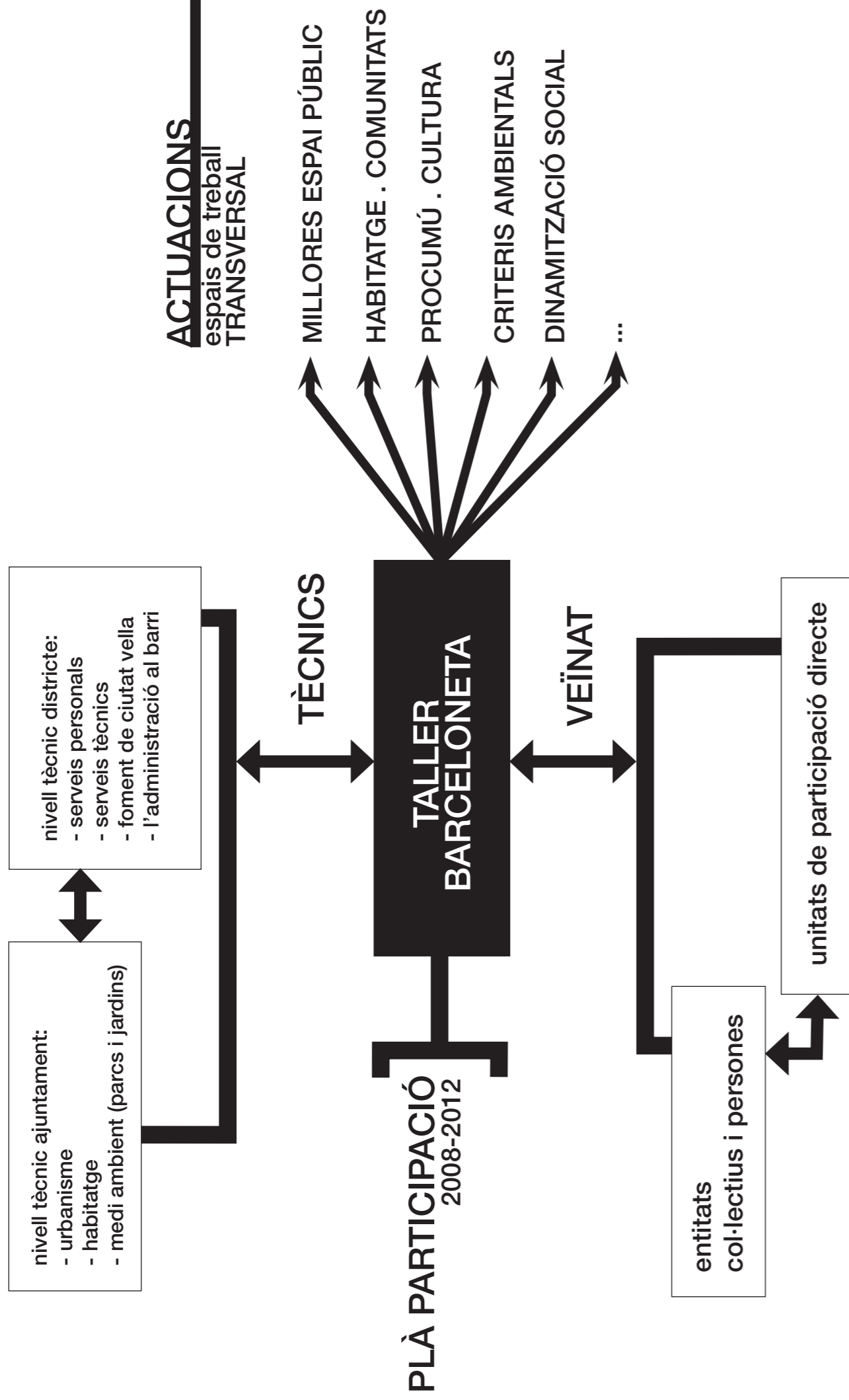
## OFICINA TÈCNICA BARCELONETA

**gestió i projectes**

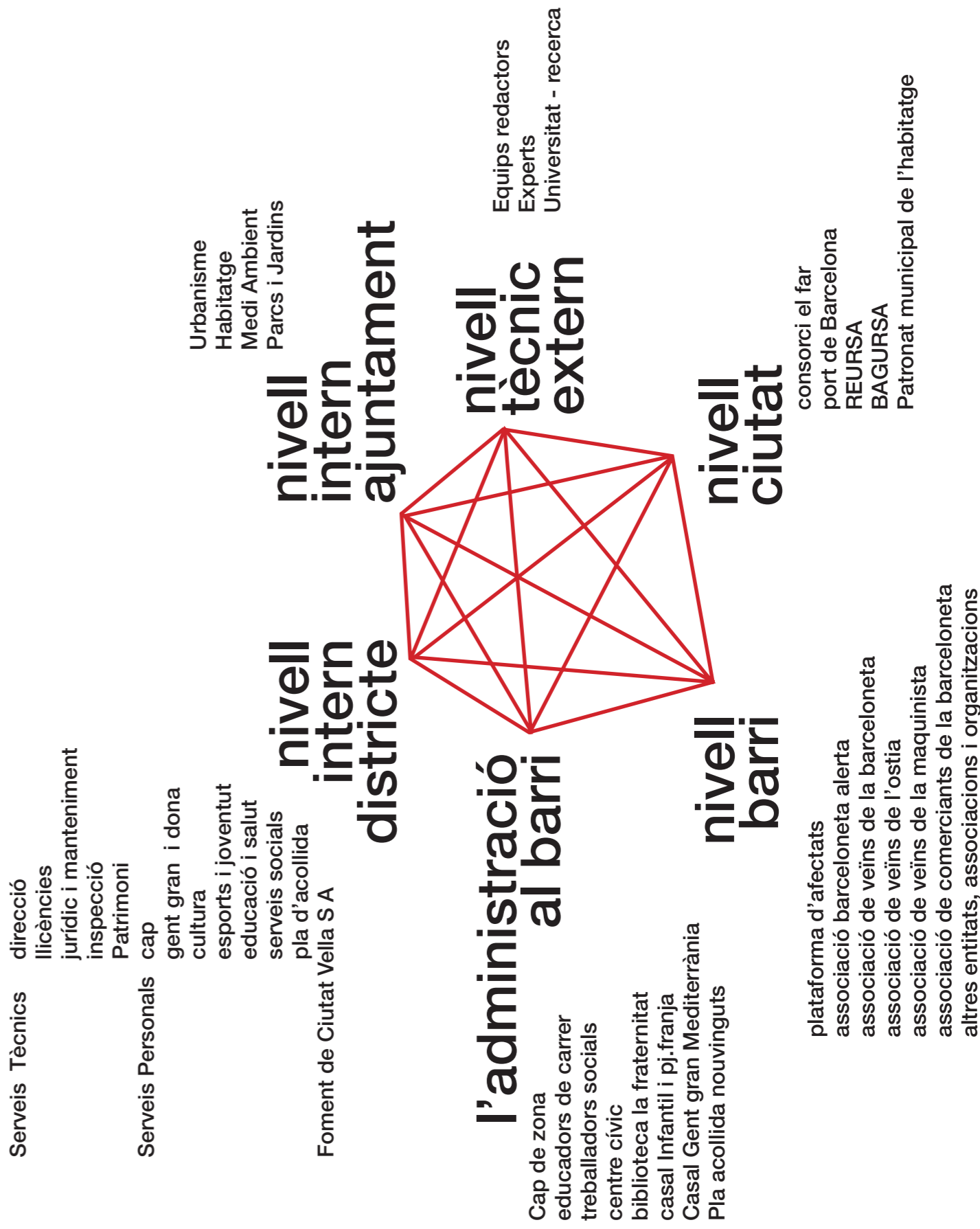
- Direcció tècnica del Projecte d'Intervenció Integral
- Gestió de les actuacions del Projecte d'Intervenció Integral.
- Gestió dels programes d'habitatge
- Referent tècnic de Participació.



# EINES



# AGENTS



## HABITATGE . COMUNITATS

PROPOSTES PAD + DIAGNOSI

ACCIONS CONCRETES PII

Ajudes per a la rehabilitació dels habitatges

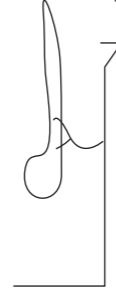
Les ajudes a privats en rehabilitació han de ser concedides sempre i quan el propietari que tingui pisos de lloguer el posi a quota del barri.

Les immobiliàries que gestionen apartaments turístics han de tenir un % d'habitatge de lloguer per al barri.

Els apartaments turístics han de fer front a les despeses de la comunitat de veïns a la que estan.

2.1 REHABILITACIÓ I EQUIPAMENT DELS ELEMENTS COL·LECTIUS DELS EDIFICIS

7.3 MEDIACIÓ COMUNITARIA ALS EDIFICIS



## MILLORA DE L'ESPAI PÚBLIC

PROPOSTES PAD + DIAGNOSI

ACCIONS CONCRETES PII

Mobilitat.

Definir un pla de mobilitat (lligat als itineraris) que tingui present zones de vianants, recorreguts de busos, etc.

Accessibilitat.

Impulsar ajudes a comerços per eliminar barreres arquitectòniques. Definir espais públics amb una sensibilitat especial a persones amb discapacitat (parcs infantils, places, carrers...) i semàfors.

Usos.

Tenir present els usos de l'espai públic i iniciar campanyes en alguns espais. Programa de civisme a l'espai públic. Motos, gossos, horaris, etc.

Milliores en l'espai públic en l'enllumenat.

Millora de places i parc de la catalana.

Millora del mobiliari urbà.

1.1 MILLORES A L'ESPAI PÚBLIC: PARC DE LA BARCELONETA PL. DE LA MAQUINISTA PL. LLAGÜT


1.2 URBANITZACIÓ CARRERS TRANSVERSALS

1.3 CARRERS AMB PRIORITAT INVERTIDA

1.4 REMODELACIÓ PLAÇA HILARI SALVADOR (ESCOLA BRESSOL MEDITERRÀNIA)

8.1 RAMPA AL PASSEIG MARITIM (PLATJA BARCELONETA)

8.2 MILLORA DE L'ACCESIBILITAT DEL CONJUNT D'EQUIPAMENTS QUE DONEN FRONT AL PG. MARÍTIM



## PROCOMÚ . CULTURA

PROPOSTES PAD + DIAGNOSI

ACCIONS CONCRETES PII

Pla d'equipaments.

Identificar l'estat actual dels equipaments de barri. A més fer una pla que suposi l'adquisició i adequació d'edificis històrics i patrimonials al barri, destinats a necessitats del barri.

Equipament per a joves, per a entitats, per a infants (ludoteca, escola bressol, etc.) o habitatges (gestionat per l'administració).

Posar en valor el patrimoni (urbanístic i social) del barri. A través d'un catàleg de protecció del patrimoni urbanístic, difusió de la història i personatges de la Barceloneta o l'arxiu de barri.

Suport a entitats. Facilitant equipaments, formació i creant espais de participació conjunta.

Adequar les pistes esportives públiques.

2.2 REHABILITACIÓ D'ELEMENTS COMUNS D'EDIFICIS DE VALOR HISTÒRIC ARTÍSTIC

3.1 ADEQUACIÓ I MILLORES AL CENTRE CÍVIC BARCELONETA

3.2 REORDENACIÓ DELS BAIXOS DEL PASSEIG MARÍTIM (ESPLAI DE MAR)


3.3 FONS PER L'ADQUISICIÓ DE SOSTRE PER ÚS SOCIAL I EQUIPAMENTS

3.5 ADEQUACIÓ DELS BAIXOS DE LA COOPERATIVA FRATERNITAT

6.1 CENTRE D'INFORMACIÓ I RECURSOS PER A DONES

3.7 COBERTA LLEUGERA A LES PISTES DE LA MAQUINISTA

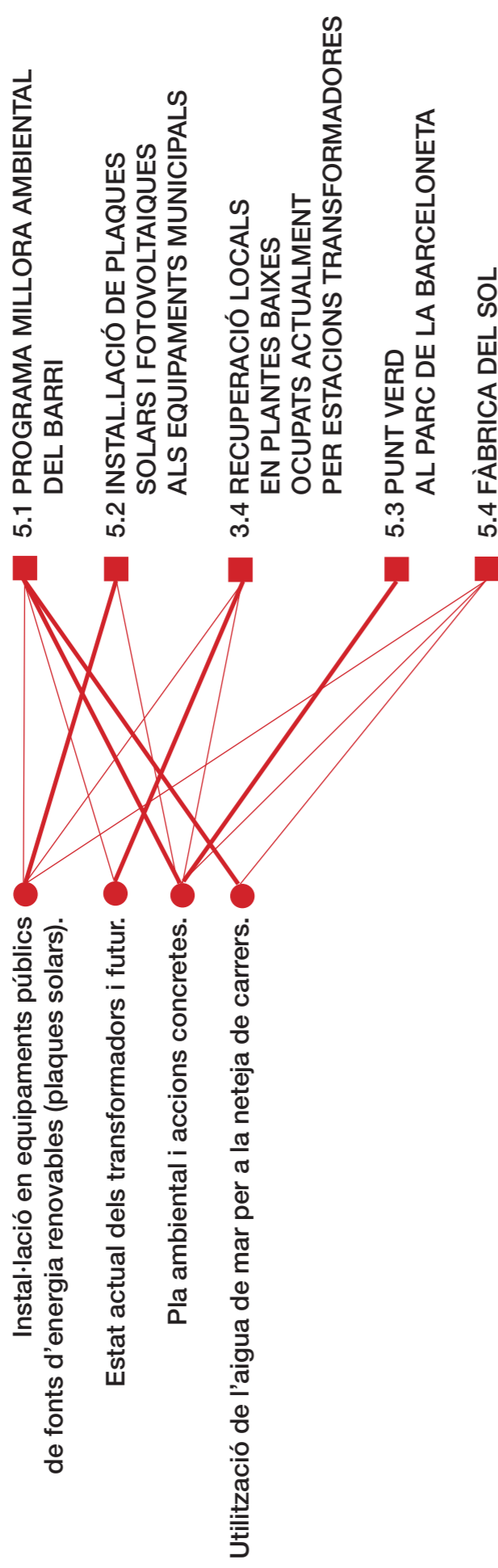
# AMBITES DE TREBALL



## CRITERIS AMBIENTALS

### PROPOSTES PAD + DIAGNOSI

### ACCIONS CONCRETES PII

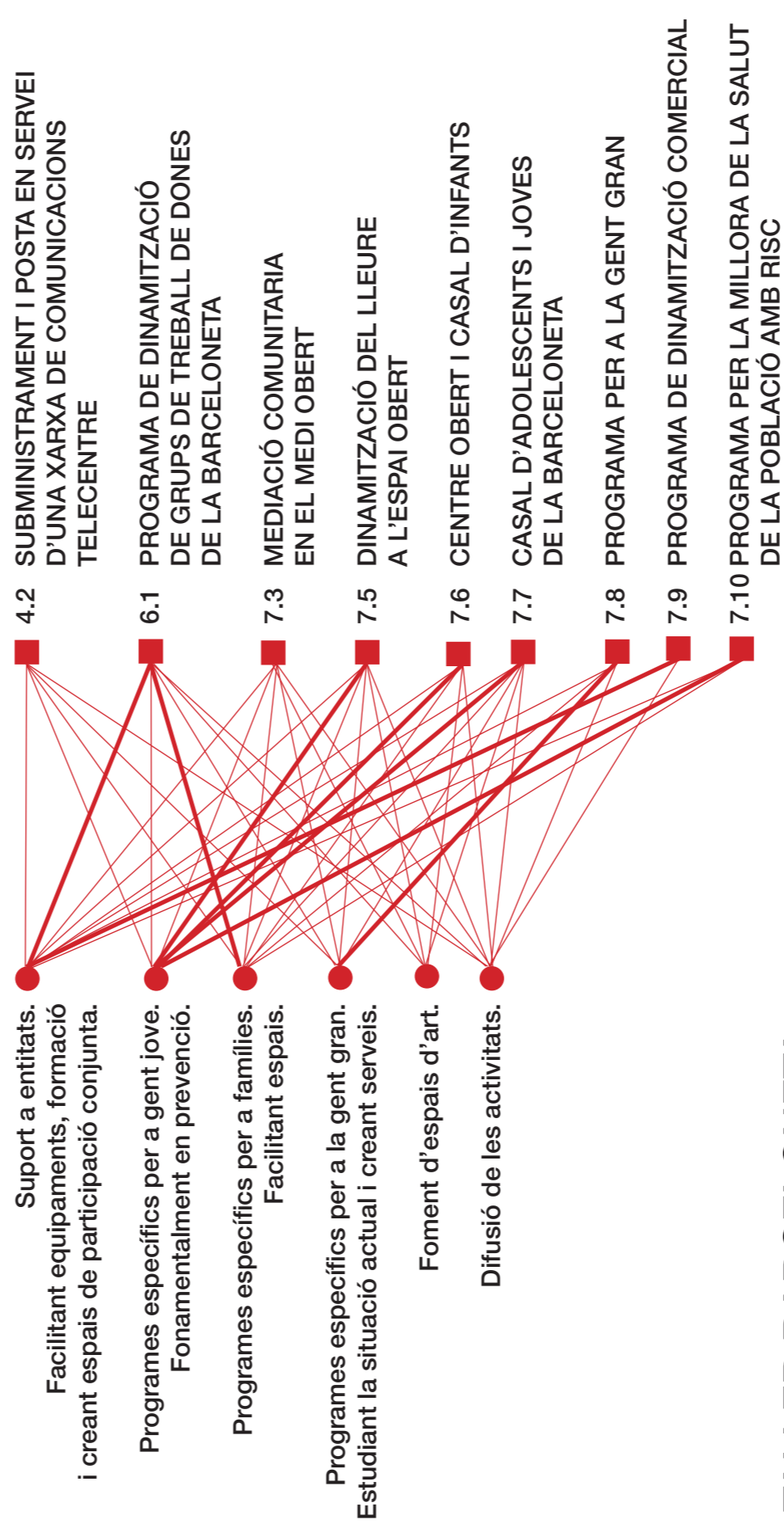


## DINAMITZACIÓ SOCIAL I ECONÒMICA



### PROPOSTES PAD + DIAGNOSI


### ACCIONS CONCRETES PII



## TALLER BARCELONETA

### PROPOSTES PAD + DIAGNOSI

### ACCIONS CONCRETES PII





# PARC DE LA BARCELONETA

## ACTUACIO A L'ESPai PUBLIC exemple 1

ACTUACIONS  
a desenvolupar  
al Taller Barceloneta



punt VERD  
recollida selectiva

fàbrica del sol

horts urbans comunitaris

límit amb el barri

límit amb escoles

límit amb les platges

### AGENTS

Veïns i veïnes  
Entitats  
Foment Ciutat Vella  
Serveis tècnics  
Serveis personals  
Departament de Medi Ambient  
Centres educatius

### FITXA

Llicències d'obres i expedients relacionats  
Llicències d'activitats i expedients relacionats  
Projectes urbans  
Sostre per a us social i equipaments  
Unitats de Participació Directa\_ veïnat  
Entitats  
Agents

# PLAÇA LLAGÜT

## ACTUACIO A L'ESPai PUBLIC, HABITATGE i COMUNITATS exemple 2

ACTUACIONS  
a desenvolupar  
al Taller Barceloneta



rehabilitació dels elements  
col·lectius de l'edifici

programa de millora ambiental

millora espai públic

mediació comunitària espai obert

mediació comunitària edificis

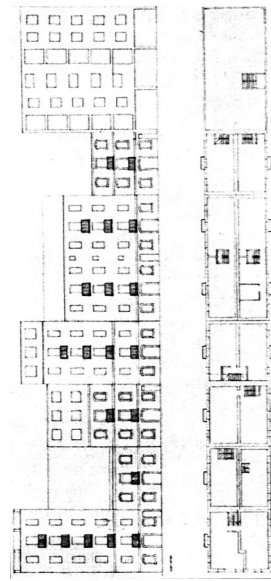
### AGENTS

Veïns i veïnes  
Entitats  
Foment Ciutat Vella  
Serveis tècnics  
Serveis personals  
Departament de Medi Ambient

### FITXA

Llicències d'obres i expedients relacionats  
Llicències d'activitats i expedients relacionats  
Ajuts i projectes gestionats per l'Oficina d'Habitatge  
Projectes urbans  
Sostre per a us social i equipaments  
Habitatges i locals buits  
Usos d'habitatges i locals  
Unitats de Participació Directa\_ veïnat  
Entitats  
Agents

## BLOC BARCELONETA TIPUS



ACTUACIONS  
a desenvolupar  
al Taller Barceloneta



### AGENTS

Veïns i veïnes  
Entitats  
Administradors i propietaris  
Foment Ciutat Vella  
Serveis tècnics  
Serveis personals  
Departament de Medi Ambient

### FITXA

Llicències d'obres i expedients relacionats  
Llicències d'activitats i expedients relacionats  
Ajuts i projectes gestionats per l'Oficina d'Habitatge  
Projectes urbans  
Sostre per a us social i equipaments  
Habitatges i locals buits  
Usos d'habitatges i locals  
Unitats de Participació Directa\_ veïnat  
Entitats  
Agents

sectors  
unitats d'actuació i gestió

## ACTUACIÓ TALLER BARCELONETA

exemple 4

Un procés de transformació urbana provoca grans canvis en l'estructura física i social sobre un territori.

Es concep aquest model com una eina que ha de potenciar la democràcia participativa mitjançant una campanya adequada d'informació i una tramitació àgil de les comunicacions, siguin entre ciutadà i administració o entre les diferents entitats administratives. Un espai de trobada entre els diferents agents que actuen a la Barceloneta. Les activitats que aquest projecte ha de permetre allotjar han de afavorir la intermediació i el treball directe i transversal sobre les diferents actuacions plantejades sobre el territori, entre els instruments de planejament a determinar i la realitat més propera, habitada.

La capacitat de disposar en el mateix lloc de espais de treball i documentació, d'oficines d'atenció al públic i d'oficines de treball tècnic, ajudarà en gran mesura a augmentar la cohesió social, establint una comunicació directa amb els habitants, potenciant la interacció ciutadana que preveu el Taller Barceloneta.

### 1. definició del programa:

Discussió i procés de decisió sobre el programa d'usos a adoptar.

En un primer moment, i un cop consensuat el caràcter general de l'edifici, s'haurà de decidir sobre el tipus i grandària (en m<sup>2</sup> i preferiblement amb una tolerància determinada) de les diferents unitats intregants del programa (p.e. sala polivalent de 25-30m<sup>2</sup>, despatx1 de 8-12m<sup>2</sup>, despatx2 de 14-16m<sup>2</sup>, sala de reunions1 de 14-16m<sup>2</sup>, wc1, ...)

En un segon moment convindrà establir les característiques bàsiques de cada unitat i la seva relació amb la resta de la construcció, accessibilitat i situació en alçada respecte al nivell del carrer, relació que ha de mantenir amb l'exterior i amb les altres peces, grau de il·luminació i ventilació naturals, grau de condicionament de instal·lacions, etc.

### 2. elecció del sistema constructiu:

- modulats: sistemes basats en modulatge (d'elements prefabricats): casetes d'oficina d'obra, contenidors condicionats
- mecano: sistemes basats en el muntatge d'una estructura i posterior panelització.
- mixtes: combinacions dels anteriors
- altres

### 3. redacció col·lectiva de l'avantprojecte:

Un cop establertes les decisions relatives als punts anteriors s'haurà de procedir a la redacció de l'avantprojecte en sí. per això seria convenient comptar amb l'assessorament de tècnics sensibles als processos participatius.


A més del programa d'usos, aquí s'haurà de tenir en compte, entre d'altres:

- les condicions dimensionals del solar i dels edificis veïns.
- l'orientació solar.
- les circulacions i fluxes de vianants
- les condicions que imposa el sistema constructiu elegit
- els diners amb que es compta del pressupost
- disponibilitat / preu al mercat.

Apart s'haurà de tenir en compte:

- elements auxiliars: baranes, escales, jardineres, il·luminació, ..
- mobiliari
- normativa aplicable

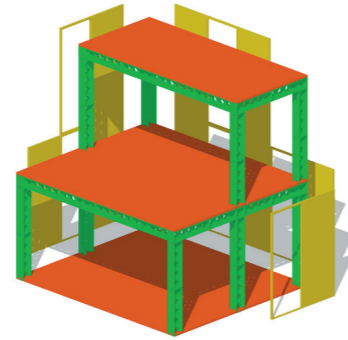
## programa funcional:



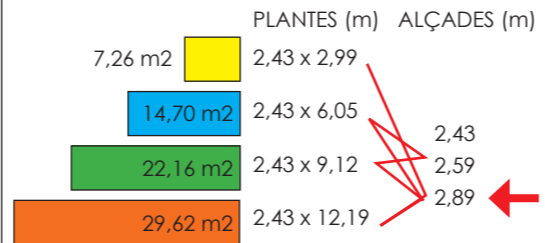
sala polivalent	25-30 m <sup>2</sup>
despatx1	8-12 m <sup>2</sup>
despatx2	14-16 m <sup>2</sup>
sala de reunions1	4-16 m <sup>2</sup>
2 wc	6-8 m <sup>2</sup>
...	xx m <sup>2</sup>

mecano:  
alguns elements bàsics per treballar

vigues alveolars	2,80 m
	1,40 m
	1,00 m
	0,70 m
panells façana	1,15 x 3 m
	0,6 x 3 m
panells coberta	1,15 x 6 m
panells terra	1,25 x 2,50 m

modulats:  
mides ISO containers prefabricats

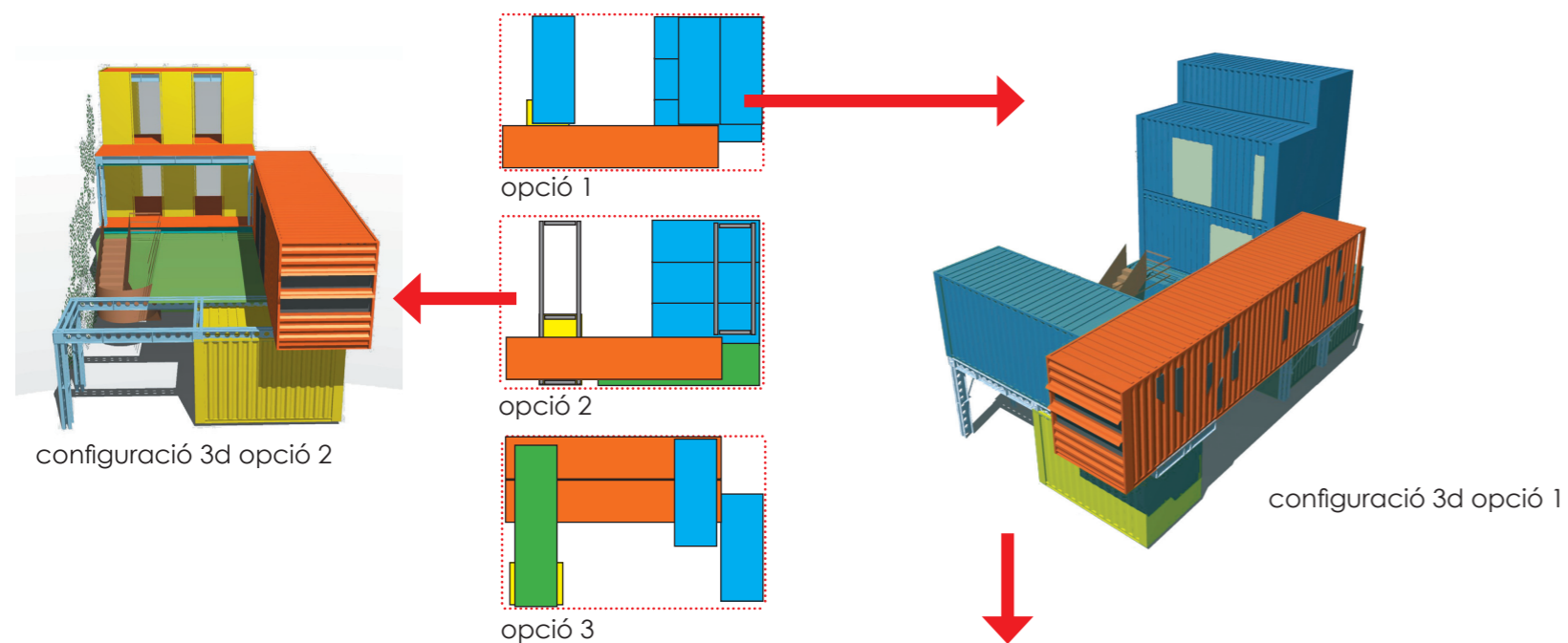
PLANTES (m)	ALÇADES (m)
7,26 m <sup>2</sup>	2,43 x 2,99
14,70 m <sup>2</sup>	2,43 x 6,05
22,16 m <sup>2</sup>	2,43 x 9,12
29,62 m <sup>2</sup>	2,43 x 12,19



solar

ALTRES  
CONDICIONANTS


esquemes diferents configuracions en planta



configuració 3d opció 2

configuració 3d opció 1

instal·lació al solar de joan de borbó

PROPOSTA DE SISTEMA PARTICIPATIU DE DEFINICIÓ  
DE L'ESPAI TALLER BARCELONETA

Un procés de transformació urbana provoca grans canvis en l'estructura física i social sobre un territori.

Es concep aquest model com una eina que ha de potenciar la democràcia participativa mitjançant una campanya adequada d'informació i una tramitació àgil de les comunicacions, siguin entre ciutadà i administració o entre les diferents entitats administratives. Un espai de trobada entre els diferents agents que actuen a la Barceloneta. Les activitats que aquest projecte ha de permetre allotjar han de afavorir la intermediació i el treball directe i transversal sobre les diferents actuacions plantejades sobre el territori, entre els instruments de planejament a determinar i la realitat més propera, habitada.

La capacitat de disposar en el mateix lloc de espais de treball i documentació, d'oficines d'atenció al públic i d'oficines de treball tècnic, ajudarà en gran mesura a augmentar la cohesió social, establint una comunicació directa amb els habitants, potenciant la interacció ciutadana que preveu el Taller Barceloneta.

## 1. definició del programa:

Discussió i procés de decisió sobre el programa d'usos a adoptar.

En un primer moment, i un cop consensuat el caràcter general de l'edifici, s'haurà de decidir sobre el tipus i grandària (en m<sup>2</sup> i preferiblement amb una tolerància determinada) de les diferents unitats integrants del programa (p.e. sala polivalent de 25-30m<sup>2</sup>, despatx1 de 8-12m<sup>2</sup>, despatx2 de 14-16m<sup>2</sup>, sala de reunions1 de 14-16m<sup>2</sup>, wc1, ...)

En un segon moment convindrà establir les característiques bàsiques de cada unitat i la seva relació amb la resta de la construcció. accessibilitat i situació en alçada respecte al nivell del carrer, relació que ha de mantenir amb l'exterior i amb les altres peces, grau de il·luminació i ventilació naturals, grau de condicionament de instal·lacions, etc.

## 2. elecció del sistema constructiu:

- modulats: sistemes basats en modulatge (d'elements prefabricats): casetes d'oficina d'obra, contenidors condicionats
- mecano: sistemes basats en el muntatge d'una estructura i posterior panelització.
- mixtes: combinacions dels anteriors
- altres

## 3. redacció col·lectiva de l'avantprojecte:

Un cop establertes les decisions relatives als punts anteriors s'haurà de procedir a la redacció de l'avantprojecte en sí. per això seria convenient comptar amb l'asesorament de tècnics sensibles als processos participatius.

A més del programa d'usos, aquí s'hauràn de tenir en compte, entre d'altres:

- les condicions dimensionals del solar i dels edificis veïns.
- l'orientació solar.
- les circulacions i fluxes de vianants
- les condicions que imposa el sistema constructiu elegit
- els diners amb que es compte del pressupost
- disponibilitat / preu al mercat.

Apart s'haurà de tenir en compte:

- elements auxiliars: baranes, escales, jardineres, il·luminació, ..
- mobiliari
- normativa aplicable