


PROJECTE D'INTERVENCIÓ INTEGRAL AL BARRI DE ROQUETES, BARCELONA



Octubre 2004

Ajuntament  de Barcelona

PROJECTE D'INTERVENCIÓ INTEGRAL AL BARRI DE ROQUETES, BARCELONA

1. DELIMITACIÓ DE L'ÀREA URBANA

- 1.1. Extensió geogràfica
- 1.2. Tipus d'àrea urbana
- 1.3. Plànol de situació
- 1.4. Plànols de l'àrea urbana
 - 1.4.1. *Estat actual i parcel·lari*
 - 1.4.2. *Planejament vigent*
 - 1.4.3. *Gestió*
 - 1.4.3. *Transport públic*
 - 1.4.4. *Viari*
 - 1.4.5. *Zones verdes existents*
 - 1.4.6. *Emplaçament dels equipaments*

2. DESCRIPCIÓ DE LA SITUACIÓ URBANÍSTICA I SOCIOECONÒMICA

- 2.1. Descripció de l'estat de conservació de l'edificació
- 2.2. Descripció de la població
- 2.3. Descripció de la situació econòmica
- 2.4. Descripció de la situació social
- 2.5. Associacionisme i participació ciutadana
- 2.6. Descripció de la situació mediambiental
- 2.7. Descripció de la situació urbanística, xarxes de serveis i dotacions d'equipaments
- 2.8. Conclusions

3. PROPOSTA D'ACTUACIÓ. MEMÒRIA

- 3.1. Estratègia i prioritats
- 3.2. Forma de gestió de la proposta d'actuació
- 3.3. Revisió dels resultats de l'actuació
- 3.4. Valoració dels requeriments de continuïtat i manteniment una vegada completada l'execució del projecte
- 3.5. Calendari de desplegament del Projecte
- 3.6. Aspectes financers
- 3.7. Cooperació
- 3.8. Altres intervencions públiques en el mateix àmbit
- 3.9. Detall de les actuacions concretes
- 3.10. Plànol proposta d'actuació

ANNEX 1: ACTUACIONS

- Fitxes d'actuacions

ANNEX 2: QUADRES DE FINANÇAMENT

- Quadre I
- Quadre II

ANNEX 3: PROPOSTA PLANS INTEGRALS PER BARRIS

Indicador d'exclusió social – versió 2 amb nou índex sintètic

Font: Serveis Socials a les persones. Ajuntament de Barcelona

ANNEX 4: MODIFICACIÓ DEL PLA GENERAL METROPOLITÀ A L'ÀMBIT DEL BARRI DE ROQUETES

ANNEX 5: PROJECTE D'INTERVENCIÓ EN SUPORT INFORMÀTIC

1. DELIMITACIÓ DE L'ÀREA URBANA

1.1. EXTENSIÓ GEOGRÀFICA

El barri de Roquetes és un dels fragments de la ciutat que constitueix el que es denomina Perifèria Urbana de Barcelona. Està ubicat a l'extrem nord-est de la ciutat, concretament al Turó de les Roquetes. La seva extensió ve delimitada per la Via Favència, els barris de Trinitat Nova i Canyelles i els contraforts de la serra de Collserola.

Emmarcat física i administrativament en el districte de Nou Barris, el barri de Roquetes es recolza sobre el vessant muntanyós, des de la cota 80 a la 190, damunt un terreny molt irregular de forts desnivells i amb un pendent mitjà superior al 20%.

La seva situació respecte a l'extensió continua de la ciutat i la condició de límit urbà, accentuen la imatge clarament identificable d'aquest fragment de ciutat, els límits actuals de referència dels quals, encara sense forma, es dilueixen emfatitzant el procés anàrquic de desenvolupament de la perifèria de Barcelona.

El barri de Roquetes, té una extensió de 28 Ha si prenem com a referència la trama urbana consolidada per l'edificació; ara bé, si també hi comptem les zones de perímetre de clara incidència en el sector, arribem fins a més de 50 Ha. Aquest Projecte d'Intervenció Integral, que comprèn aquest àmbit, comparteix objectius amb el *Pla Especial de Reforma Interior i millora dels accessos del barri de Roquetes* (aprobat definitivament el 19 de juny de 1991) i per la *Modificació del P.G.M. als àmbits del barri de Roquetes, de terrenys limítrofs situats en els barris de Trinitat Nova i de Canyelles i de les finques situades a la Rambla Caçador, 18-14 i al carrer Isard, 29-35* (aprobat definitivament el 30 d'abril de 2004).

Com ja s'ha esmentat anteriorment, el barri presenta una orografia en pendent que fa que, en molts casos, s'hagi hagut de recórrer a les escales com a element urbà inevitable. Per aquesta raó, s'han començat a posar en marxa iniciatives com les del carrer Alcántara, on una combinació de passeres i ascensors fan més accessible aquest carrer a tots els vianants, especialment als que pateixen disminucions.

1.2. TIPUS D'ÀREA URBANA

La forma actual del barri reflecteix encara l'anàrquica superposició de diferents lògiques de creixement, característica comuna del desenvolupament de la perifèria urbana durant els anys 50 a 70 del segle passat, i també:

- La notòria deficiència d'espais públics urbanitzats.
- Insuficient urbanització de carrers i recorreguts de vianants estructurants per al barri.
- La necessitat de millorar i reforçar l'accessibilitat rodada al barri en el seu triple component de relació amb les vies bàsiques de la ciutat, de connectivitat interna i entre barris.

El procés de forta consolidació del sector es pot interpretar, de manera esquemàtica, en 3 etapes diferents:

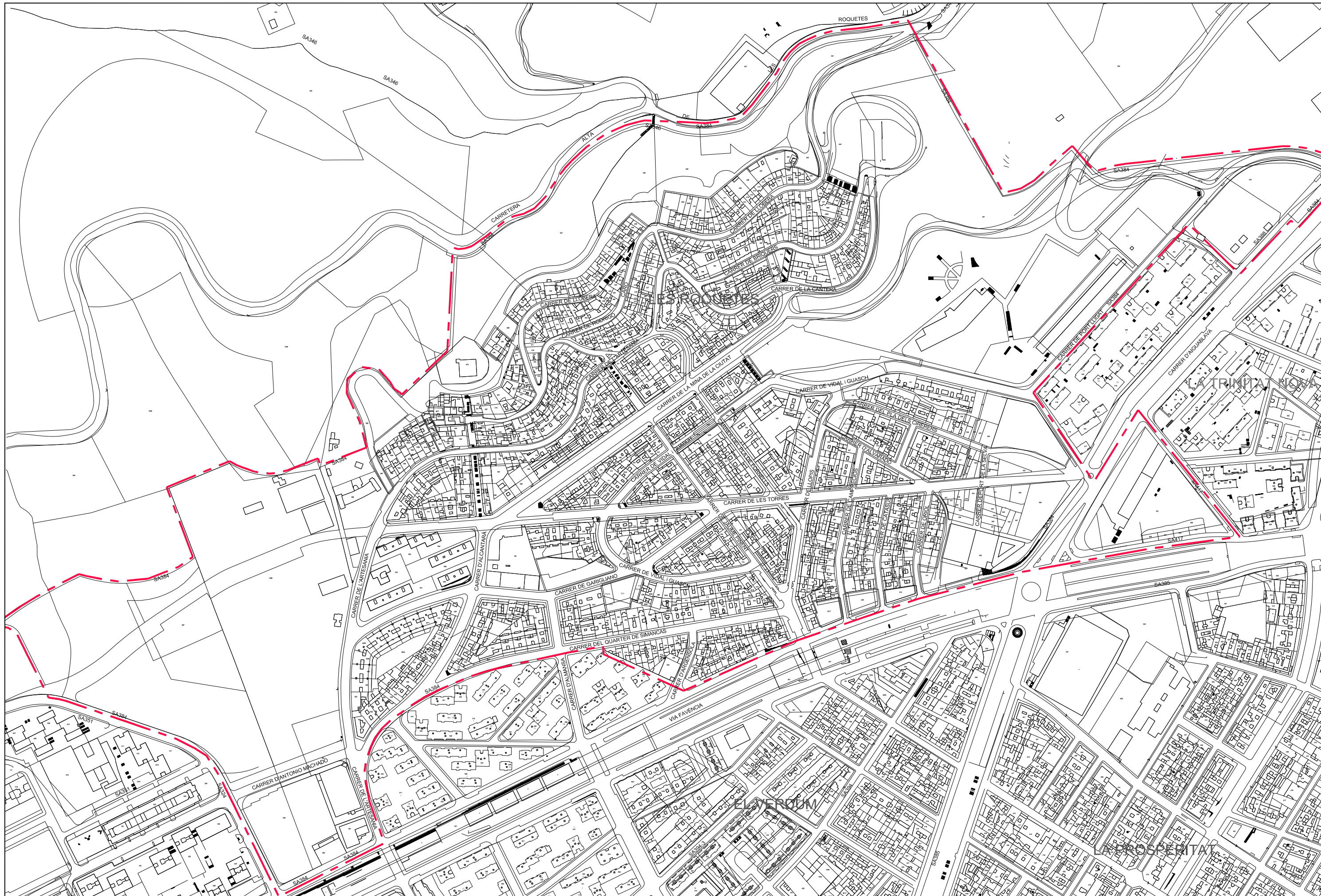
- **Important procés de parcel·lació o autoconstrucció paral·lela d'habitatge marginal**, que ocupa el vessant de la muntanya en zones de fort pendent.
- **Construcció autònoma dels polígons d'habitatge públic massiu**, que ocupen els sols vacants propers a les reserves de pas de les futures vies urbanes metropolitanes.
- **Fort procés de densificació**, derivat de la incidència de les pressions del mercat immobiliari, el qual, durant la primera meitat dels anys 70 del segle passat, transforma severament les petites trames parcel·làries de poca capacitat, assolint densitats que en algunes zones superen els 300 hab/Ha.

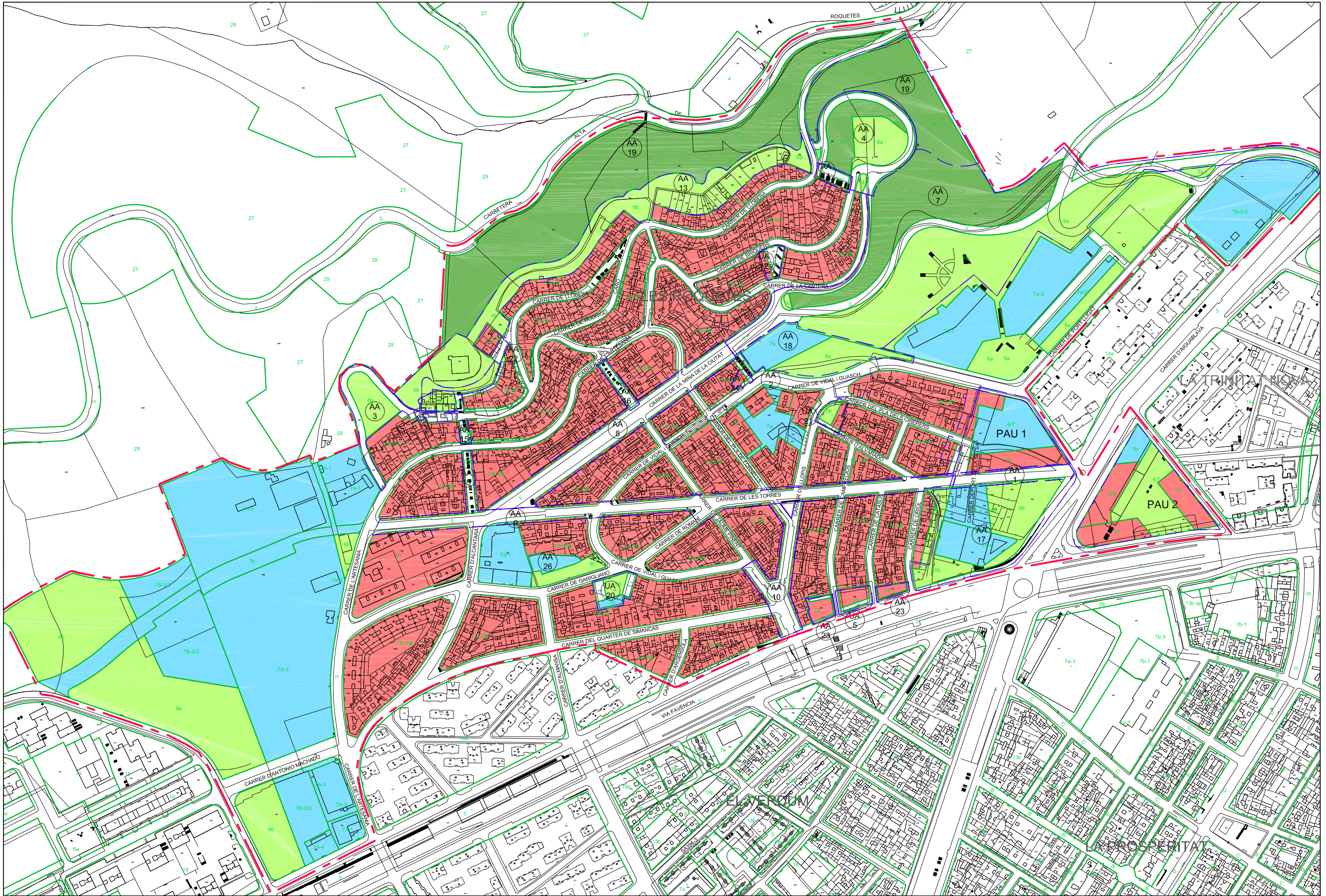
La major part de les construccions del barri es van fer als anys 50 del segle passat, a partir de l'autoconstrucció derivada de l'elevat augment de població que va experimentar la ciutat en una època de forta immigració interior, la qual cosa ha propiciat que l'habitatge tipus del barri hagi estat el uni o bifamiliar. Aquests orígens difícils van crear un sentiment de solidaritat que avui en dia encara és perceptible; un exemple n'és la decisió dels veïns, presa el 1964, de dotar al barri dels llavors inexistents serveis d'aigua i clavegueram, executant ells mateixos les obres en els dies festius.

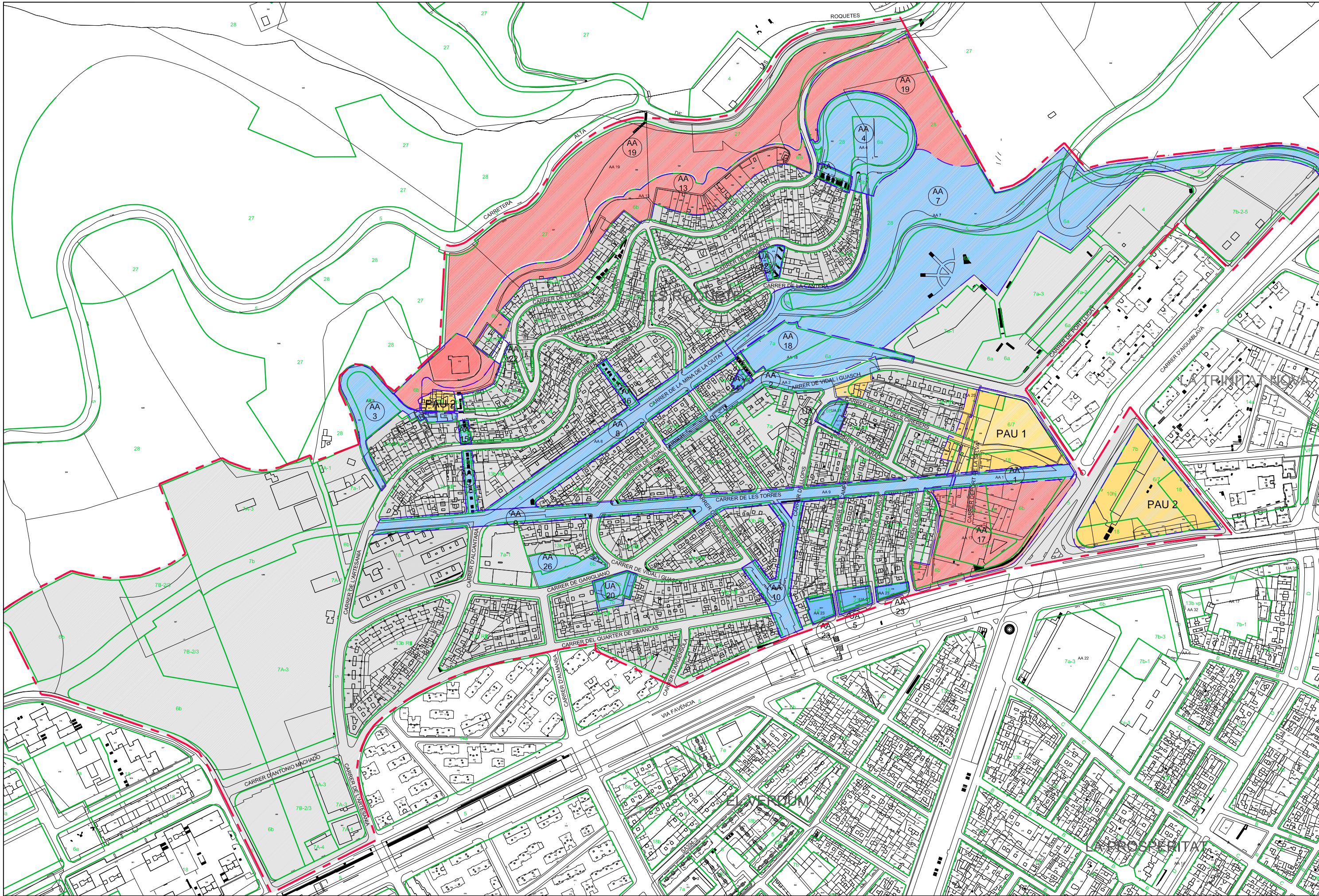
1.3. PLÀNOL DE SITUACIÓ

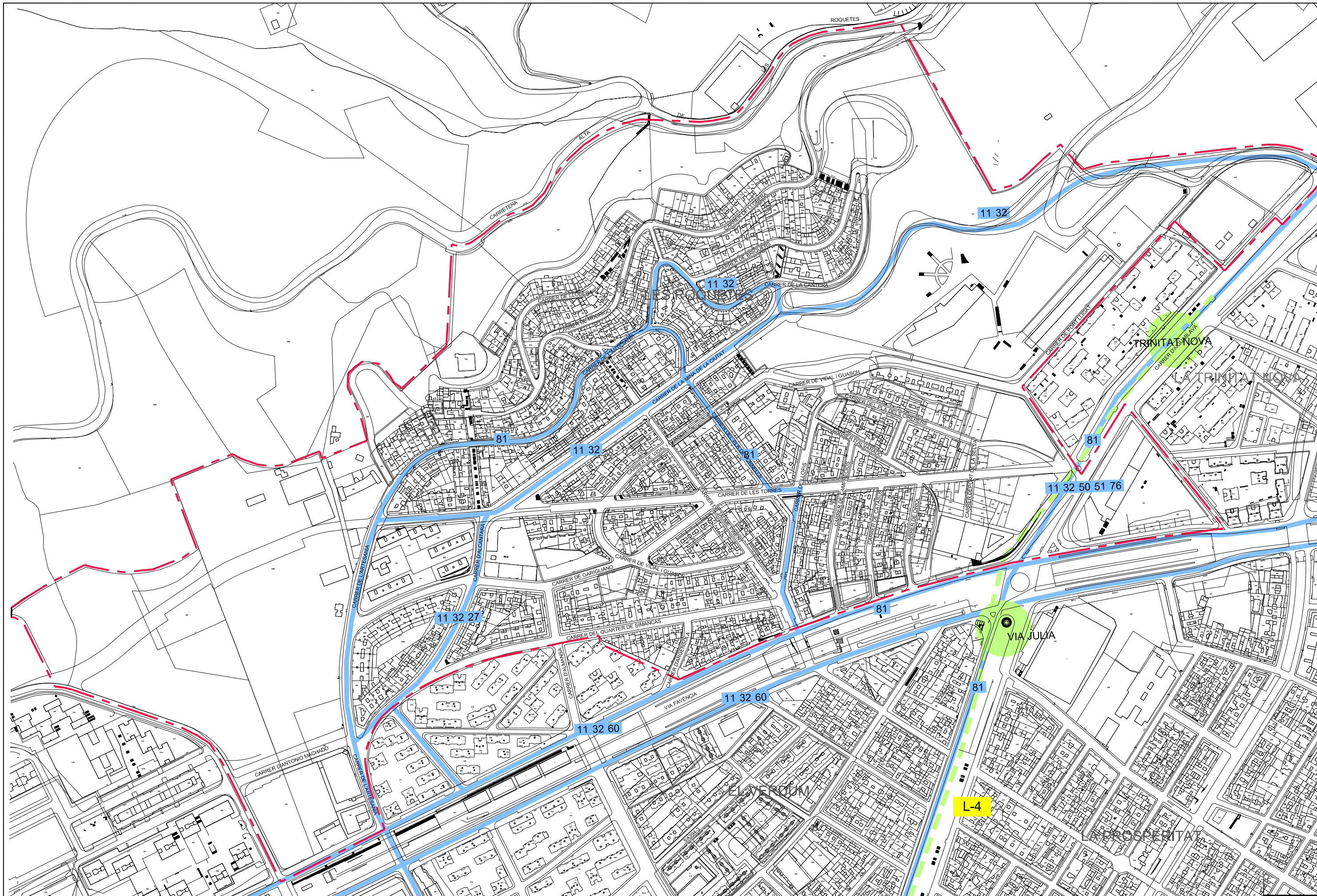


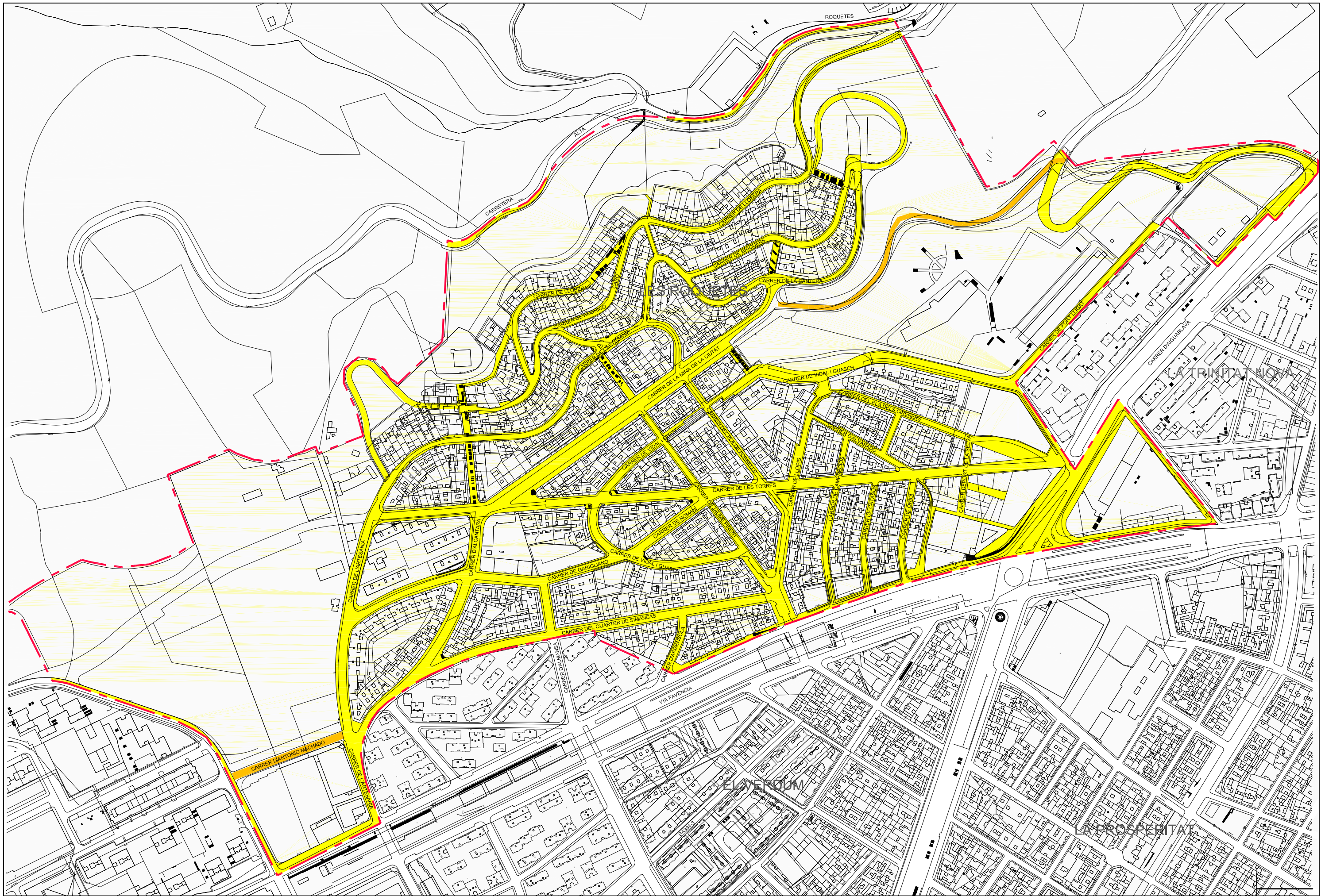
1.4. PLÀNOLS DE L'ÀREA URBANA

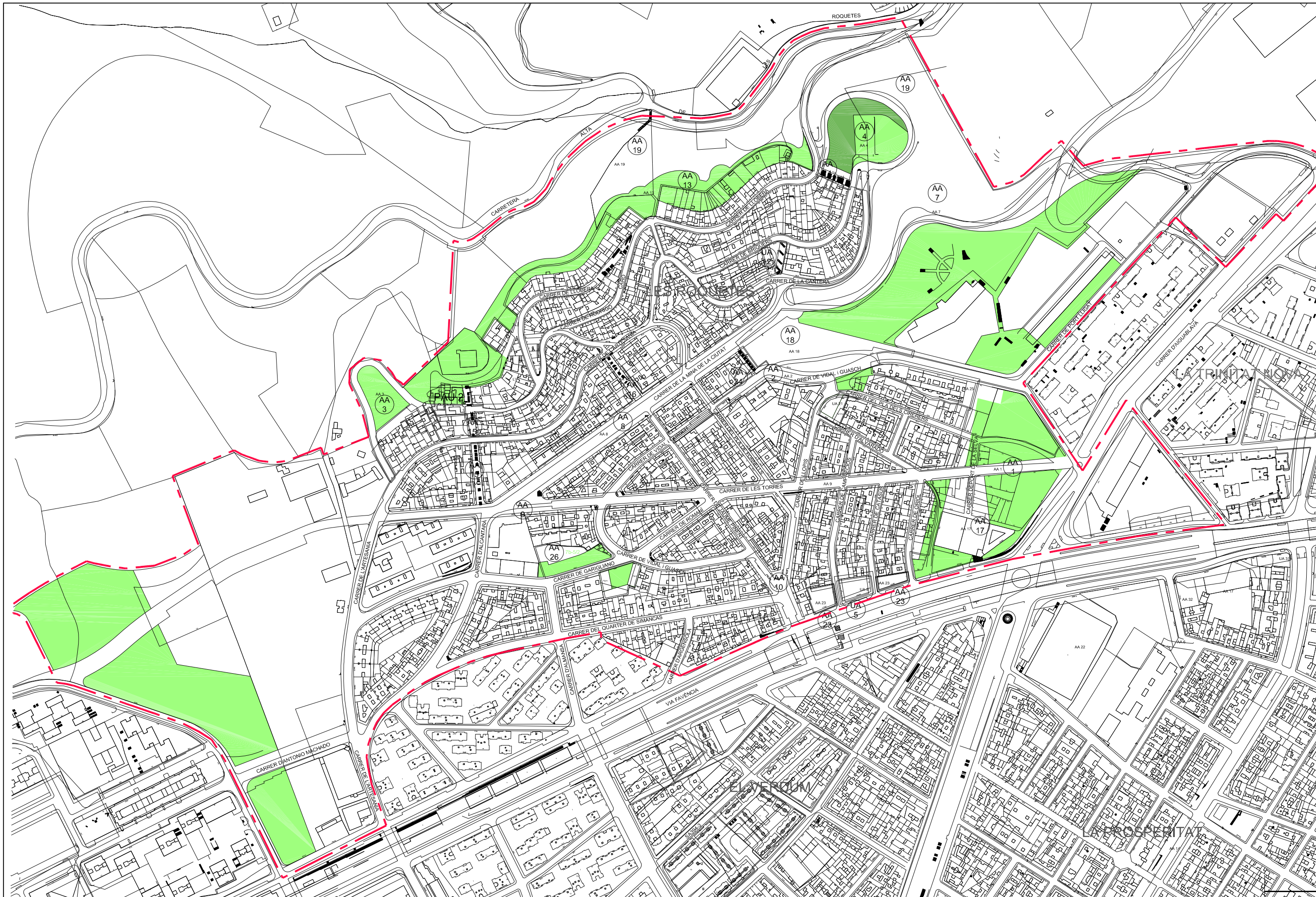


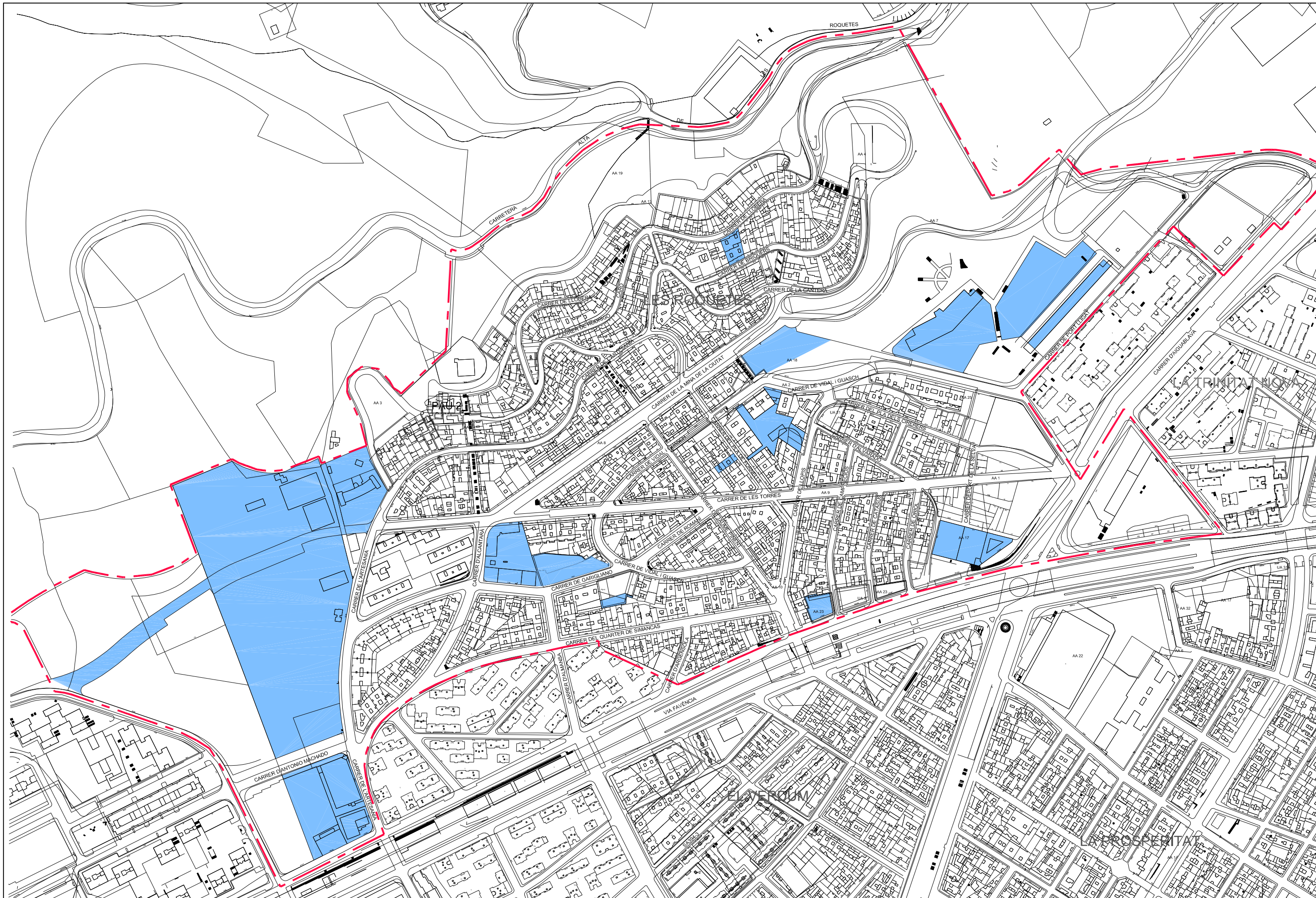












2. DESCRIPCIÓ DE LA SITUACIÓ URBANÍSTICA I SOCIOECONÒMICA

2.1. DESCRIPCIÓ DE L'ESTAT DE CONSERVACIÓ DE L'EDIFICACIÓ

De les dades del cens de 2001 es desprèn que el percentatge d'edificacions en mal estat o ruïnós és del 4,4% en comparació amb el 2,6% de mitjana de Catalunya. En el barri de Roquetes hi ha un total de 954 edificis dels quals 42 es troben en mal estat i ruïnós.

En quant al valor cadastral dels habitatges es pot comprovar de les dades obtingudes del cens del 2001 que aquest és molt inferior a la mitjana de la ciutat de Barcelona. Això fa que d'acord amb aquestes dades l'àrea de Roquetes assoleixi la màxima puntuació en la valoració que es realitza d'acord amb allò previst en la Llei 2/2004 i el Decret que la desenvolupa. Concretament el valor mitjà cadastral en l'àrea és de 477,38€/m² mentre que la mitjana de la ciutat de Barcelona és de 644,80 €/m².

Pel que fa al percentatge d'edificis de quatre plantes o més sense ascensor les dades mostren com tant respecte de la mitjana de Catalunya, del 54,9% com respecte de la mitjana de Barcelona, del 48,1%, a Roquetes és del 89,9%. Així de 493 edificis d'habitatges de més de quatre plantes n'hi ha 443 que no disposen d'ascensor.

Les dades anteriorment exposades són aquelles a les que fan referència la Llei 2/2004 i el decret que la desenvolupa. Malgrat això a Roquetes s'han realitzat d'altres estudis per part de l'Ajuntament de Barcelona que aporten dades més concretes i actualitzades i descripcions d'aquest barri que són les que a continuació s'exposaran.

En termes generals Roquetes té tres zones molt diferenciades urbanísticament i socialment: la zona alta del barri, la zona intermitja i la zona baixa. Aquestes zones també responen als processos històrics que s'han anat produint.

A la zona alta trobem el nucli originari del barri de Roquetes en que la tipologia de les edificacions és d'edificis majoritàriament d'autoconstrucció d'una, dues i tres plantes. Els habitatges que es troben en aquesta zona són els que tenen una major degradació i en els que cal realitzar més operacions de rehabilitació i manteniment.

La zona intermitja està formada per edificis de tres a cinc plantes o més amb habitatges de dimensió reduïda. Geogràficament aquesta zona queda delimitada pel carrer Mina de la Ciutat al nord i per la Ronda de Dalt al sud oest. En aquesta zona hi ha una elevada densitat de població.

La zona baixa als sud oest de Mina de la Ciutat i entre Ronda de Dalt està integrada per habitatges de promoció pública de dimensions molt reduïdes.

L'objecte del pla d'actuació que es proposa per acollir-se al finançament de la Llei 2/2004 és el que compren la zona alta de Roquetes.

El que avui és el barri de Roquetes, era anomenat inicialment el Turó de les Roquetes, a una zona de la Serra de Collserola. Aquesta àrea a la falda de la muntanya i gran part de l'actual districte de Nou Barris estava repartida en una zona no urbanitzada de boscos, vinyes i algunes cases d'estiueig de veïns de Sant Andreu que es van construir a finals del segle XIX i principis del XX. El naixement, el desenvolupament i l'actualitat d'aquest barri estan determinats pels processos migratoris procedents de la resta de l'estat espanyol iniciats a finals dels anys 40 i al llarg de les dècades següents

Després de la Guerra Civil Espanyola, durant la Postguerra i els anys 50 i 60, la manca de mà d'obra en la indústria i la construcció catalanes varen impulsar l'arribada a Barcelona i tota la seva àrea metropolitana d'un gran nombre de població procedents de la resta de l'Estat, principalment d'Andalusia, Extremadura, Castella-Lleó i Aragó. Així es va esdevenir a partir de 1948 el naixement de Roquetes com a barri i, de fet, el poblament de bona part del que actualment és el Districte de Nou Barris. La manca d'habitatges assequibles a la ciutat va provocar que molts d'aquests nouvinguts es dirigissin cap a la perifèria de Barcelona i dels pobles i ciutats industrials en creixement. El parentesc, l'amistat i en general el "boca a boca" van ser els canals pels quals s'anava engrandint la població i l'extensió dels barris perifèrics. A Roquetes, tant pel que fa a l'extensió com el nombre d'habitats, la dècada dels 50 fou la de major creixement. Tanmateix el degoteig constant de nous veïns s'anà produint al llarg de tota la dècada dels anys 60 i fins entrats els 70.

Les primeres cases del barri de Roquetes foren construïdes il·legalment a la falda de la muntanya sense cap permís administratiu, i moltes no reunien unes mínimes condicions higièniques i de salubritat. Durant aquells anys, els "carrers" per asfaltar, la manca de clavegueram, d'enllumenat públic, la construcció del propi habitatge, etc.. requerien la participació dels ciutadans del barri, i d'alguna manera l'establiment de xarxes d'ajuda i suport mutus. Aquesta fou l'eix de vertebració d'un barri que, per necessitat, hagué d'assentar els seus fonaments en la solidaritat i la cooperació veïnal. El treball al barri

durant els dies festius i la construcció col·lectiva de nous habitatges alimentaren durant aquells temps un sentiment de comunitat que encara avui perdura.

Habitatges principals segons any de construcció (%)

	Roquetes	Nou Barris	Barcelona	Catalunya
Habitatges anteriors a 1960	24.5	27.6	43.2	30.98
Habitatges construïts entre 1961 i 1980	74.6	69.7	52.4	58.75
Habitatges construïts entre 1981 i 1991	0.9	2.7	4.4	10.31
TOTAL	100	100	100	100

Font: Diagnòstic del Pla Comunitari de Roquetes sobre el Cens de Població i Habitants 1991, Institut Municipal d'estadística de l'Ajuntament de Barcelona i dades del Departament de Política Territorial i Obres Públiques de la Generalitat de Catalunya, publicades en la web.

Superfície dels Habitatges (%)

	Roquetes	Nou Barris	Barcelona	Catalunya
Habitatges entre 0 i 60 m2	59.1	44.7	29.6	13.90
Habitatges entre 61 i 120 m2.	40.4	54.6	63.1	73.90
Habitatges de més de 121 m2.	0.5	0.7	7.3	12.20
TOTAL	100	100	100	100
Superfície mitjana m2.	58.5	63.9	77.2	-

Font: Diagnòstic del Pla Comunitari de Roquetes sobre el Cens de Població i Habitants 1991, Institut Municipal d'estadística de l'Ajuntament de Barcelona i dades del Departament de Política Territorial i Obres Públiques de la Generalitat de Catalunya, publicades en la web.

Règim de tinença dels habitatges familiars (%)

	Roquetes	Nou Barris	Barcelona	Catalunya
Propietat	77	73.2	61.5	72.7
Lloguer	20.1	23.4	35.6	23.8
Altres modalitats	2.9	3.4	2.9	3.5
TOTAL	100	100	100	100

Font: Diagnòstic del Pla Comunitari de Roquetes sobre el Cens de Població i Habitants 1991, Institut Municipal d'estadística de l'Ajuntament de Barcelona i dades del Departament de Política Territorial i Obres Públiques de la Generalitat de Catalunya, publicades en la web.

2.2. DESCRIPCIÓ DE LA POBLACIÓ

Els valors estudiats per realitzar la descripció de la població han estat els habitatges per hectàrea, la variació de la població, el percentatge de dependència global i finalment el percentatge de població extracomunitària sobre el total de la població de l'àrea.

El primer dels indicadors referent al nombre d'habitatges per hectàrea dona una quantia superior en sis punts a la mitjana de la ciutat. Per tant el nivell de concentració d'habitatges és molt elevat. A Roquetes hi ha 6.315 habitatges per a una superfície de 77,84 hectàrees el que dona una densitat de 81,1 habitatges per hectàrea.

En quant a la variació de la població l'àrea ha experimentat molt poc creixement respecte la mitjana de la ciutat i de Catalunya. Concretament la variació de la població respecte del padró municipal de 1998 ha estat de un creixement negatiu del 0,1%. Així la població al 1998 era de 14.826 habitants i el 2003 era de 14.813 habitants.

L'índex de dependència global mostra unes dades semblants a les de la resta de la ciutat i a les de la mitjana de Catalunya. A la ciutat el percentatge és del 32,8% i a Catalunya és del 30,9% mentre que a Roquetes és del 29,4%. Així sobre un total de població de 14.813 habitants, 4.361 són menors de 15 anys o majors de 65 anys.

Finalment el percentatge de població extracomunitària sobre el total de la població és del 8,6%, lleugerament superior a la mitjana de Catalunya que és del 7%. Sobre una població de 14.813 el nombre d'extracomunitaris és de 1.277.

El desembre del 2000 es va realitzar un diagnòstic del Pla Comunitari de Roquetes en que es pot comprovar que la densitat d'habitants per hectàrea és de 557 hab/ha d'acord amb el padró municipal del 1996. Aquesta dada és més del doble de la de Barcelona – 149,8 hab/ha- i que la de Catalunya que és de 196,3 hab/ha.

En aquest mateix estudi s'analitza la distribució de la població per sexe i grans grups d'edat. Més de la meitat de la població es troba entre els 15 i 64 anys – el 72%- mentre que els menors de 14 anys representen un 13,1% i els majors de 65 representen el 14,9%. No obstant l'anterior cal tenir en compte que en els darrers anys s'ha produït un fort augment de la població extracomunitària, part de la qual no està empadronada.

En quant a la variació de la població entre el 1998 i el 2003 com ja s'ha dit abans pràcticament no s'ha produït cap variació. Ara bé si es pren com a referència la variació

entre els anys 1981 i el 1996 sí que s'ha produït un descens de la població en passar-se dels 19.000 habitants als 15.000. És possible que aquesta estabilització en els descens de la població entre els anys 1998 i 2003 sigui degut a la immigració que s'ha produït en el barri.

L'esmentat estudi també analitza l'origen i la procedència de la població. Si abans s'ha destacat la presència de població extracomunitària també cal esmentar que més del 40% de la població prové d'altres comunitats autònomes de l'Estat i per contra la majoria de població resident nascuda a Catalunya ho són de la ciutat de Barcelona i no d'altres municipis de Catalunya. En quant a la població extracomunitària –segons el padró municipal de 1996- destaca que tot i ser molt variada, predomina una majoria nascuda a l'Amèrica Llatina i molt especialment a l'Equador. D'entre el grup procedent d'Amèrica Llatina destaca un clar predomini del grup femení. En l'aspecte de la població extracomunitària al barri cal dir que les dades reals segurament seran superiors a les que mostren les dades donat que és possible que hi hagi un nombre important d'immigrants que no s'hagin empadronat. La distribució de la població estrangera per zones en el barri de Roquetes és la següent:

Distribució de la població estrangera per zones (%)

Zona Baixa	13.7
Zona Mitja	57.1
Zona Alta	29.2
Roquetes	100

Font: Diagnòstic del Pla Comunitari de Roquetes (actualització de 31.12.2000 del Padró Municipal d'Habitants 1996, Institut Municipal d'estadística de l'Ajuntament de Barcelona

2.3. DESCRIPCIÓ DE LA SITUACIÓ ECONÒMICA

Els indicadors que s'han observat per analitzar aquesta situació són els persones que reben pensions assistencials i no contributives sobre el total de la població, la taxa d'atur, les zones verdes previstes en el planejament que no s'han executat, i el percentatge de la població de més de 10 anys sense títol de batxillerat o sense cicles de Formació Professional.

El nombre de persones que reben pensions assistencials és de 220 el que representa un percentatge de 1,5%. Pel que fa al total de Catalunya aquesta mitjana és del 1%.

La taxa d'atur a Roquetes es molt més alta que la mitjana de Catalunya i que la de Barcelona. A Roquetes la taxa d'atur és d'un 13,6% en front del 10,8% de Barcelona i del 10,2% de Catalunya. Sobre una població activa de 7.076 persones, 959 es troben en situació d'atur.

Les zones verdes previstes en el planejament i no executades són pràcticament del 96%. Sobre un total de 33.504m2 de zona verda prevista en el planejament 32.301m2 no s'han executat.

Al igual que en el cas de la taxa d'atur, el percentatge de població de més de 10 anys sense títol de batxillerat o sense cicles de Formació Professional també és molt més elevat que a la resta de la ciutat i que a la mitjana de Catalunya. Així si a Catalunya aquest percentatge és del 65,5% i a la ciutat de Barcelona és del 55%, a Roquetes és del 76,2%. A Roquetes d'una població de més de 10 anys de 13.043 persones, 9.942 no tenen títol de batxillerat. A Barcelona d'una població de més de 10 anys de 1.376.537 persones, 756.534 no tenen títol de batxillerat.

El Diagnòstic del Pla Comunitari de Roquetes elaborat l'any 2002 aporta dades que permeten obtenir un diagnòstic més acurat que amb les dades exposades anteriorment sobre la situació econòmica del barri.

D'aquest estudi es desprèn que en les tres zones de Roquetes l'any 2002 entre les activitats econòmiques destaca el petit comerç, els serveis i la indústria. Per altra banda són pocs els professionals que exerceixen la activitat al seu barri respecte dels que ho fan a la resta de Nou Barris o a la resta de Barcelona. A continuació es mostra una taula en que es poden comprovar les activitats econòmiques declarades.

Activitats econòmiques declarades (%)

	Roquetes	Nou Barris	Barcelona	Catalunya
No sap llegir o escriure	0.9	0.5	0.2	1.7
Primària incompleta	29	22.4	14.6	16
Primària completa/EGB 1º etapa	35.7	34.4	28.3	35.9
Secundària completa/EGB 2º etapa	14.8	14.9	13.8	15.9
Formació professional grau mitjà	6.2	9.7	15.2	10.7
Formació professional grau superior	5.8	5.6	4.7	
Batxillerat /BUP i COU	4.9	5.1	6.2	10
Titulats/des Mitjans/Diplomats	1.2	2.9	5.8	10
Titulats/des Superiors/Doctors/es	1.3	3.3	1.08	
No consta	0.2	0.3	0.4	-
TOTAL	100	100	100	100

Font: Diagnòstic del Pla Comunitari de Roquetes (Impost d'Activitats Econòmiques 200, Institut Municipal d'estadística de l'Ajuntament de Barcelona i dades publicades en la web de l'Institut d'Estadística de Catalunya

En quant a la taxa d'atur ja s'ha comprovat abans que la mitjana de Roquetes és superior a la de la resta de la ciutat i a la de Catalunya. La següent taula mostra aquesta situació en que es pot comprovar com el nombre d'aturats que cerquen la primera feina és molt superior a Roquetes:

Situació de la població major de 16 anys en l'activitat (%).

	Roquetes	Nou Barris	Barcelona	Catalunya	
Actius	Ocupats	32.1	32.6	35.1	54.26
	Aturats que cerquen 1º feina	2.4	2.11	1.7	0.78
	Aturats	10	8.9	7.4	4.51
	Total Actius	44.5	43.61	44.2	59.56
	Inactius	Jubilats - Pensionistes	17.7	20.4	21.7
Incapacitats permanents		1.4	1.4	1.1	2.15
Estudiants		19.5	17.8	19	5.78
Tasques de la llar		13.2	13.8	10.7	12.2
Servei Militar		0.5	0.4	0.3	1.01
Altres situacions		3.2	2.7	3	
Total Inactius		55.5	56.5	55.8	40.43

Font: Diagnòstic del Pla Comunitari de Roquetes (Padró Municipal d'Habitats 1996,, Institut Municipal d'estadística de l'Ajuntament de Barcelona i dades de l'EPA de IV Trimestre de 2003, publicades en la web per l'Institut d'Estadística de Catalunya

A continuació es mostra una taula sobre la situació en l'activitat per sexes, que fan evident el fet que, mentre que els nivells d'ocupació masculins, l'any 1996 doblaven als femenins, l'atur d'uns i d'altres era molt similar. En termes generals, les dones, tant si tenen una ocupació com si no, es responsabilitzen de les tasques de la llar amb molta més freqüència que els homes. Aquest fet, sumat a les desigualtats de gènere en l'accés i la permanència al mercat de treball, fa que hi hagi moltes més dones que homes ocupades en els marc de l'economia submergida o senzillament en una situació de desocupació més o menys perllongada, i que per tant acabin constant com a persones "inactives" dedicades a les tasques de la llar. Així per exemple, moltes dones treballadores que passen per períodes perllongats d'atur per poder atendre fills petits o altres càrregues familiars, desapareixen del marcat de treball per reincorporar-s'hi uns anys més tard, amb noves dificultats afegides. Per la seva banda, el homes ho s'absenten de la mateixa manera del mercat, però en canvi es converteixen en els principals protagonistes de les situacions d'atur perllongat o de llarga durada.

		Homes	Dones	Total
Actius	Ocupats	43.5	21.2	32.1
	Aturats que cerquen 1º feina	2.2	2.6	2.4
	Aturats	10.5	9.6	10
	I. Total Actius	56.2	33.4	44.5
Inactius	Jubilats - Pensionistes	18.6	16.9	17.7
	Incapacitats permanents	18	1	1.4
	Estudiants	19	19.9	19.5
	Tasques de la llar	0.2	25.7	13.2
	Servei Militar	0.9	-	0.5
	Altres situacions	3.3	3.1	3.2
	Total Inactius	60	66.6	55.5

Font: Diagnòstic del Pla Comunitari de Roquetes segons Padró Municipal d'Habitats 1996, de l'Institut Municipal d'Estadística de l'Ajuntament de Barcelona

A més si observen la evolució de la població en activitat entre els anys 1986 i 1996 es comprovar com el nombre de població activa s'ha incrementat i l'atur també.

El estocs educatius o nivells d'instrucció assolits per la poblacions de Roquetes són, en termes globals, baixos o molt baixos. La majoria de la població es situa en els nivells de primària completa i incompleta, tendència que es manté en la desagregació per sexes. Malgrat això la població femenina presenta uns percentatges d'analfabetisme i sobre tot de primària incompleta, força superiors als dels homes. En canvi en els nivells superiors,

batxillerat superior, diplomatures i llicenciatures, les xifres per sexes s'equiparen força, tot i mantenir-se lleugerament per sota en el cas de les dones. La distribució per sexes en els nivells d'estudis remet molt probablement, tot i que no suposen de les dades per corroborar-ho, a les diferències entre nivells d'estudis assolits pels diferents grups d'edat. Així entre les dones és molt plausible que el contingent més jove s'ubiqui en els nivells superiors, mentre que les que integren els inferiors siguin majors de 65 anys. En el cas dels homes, per contra, seria possible pensar, com apunten les tendències més generals per al conjunt de la societat catalana, en una situació inversa atenent al fet que presenten en el nivell de primària completa un percentatge superior a de les dones i, en canvi, similar al d'aquestes en els grups de població més instruïts. És molt probable que els nois més joves presentin nivells inferiors d'instrucció que les dones de la seva mateixa edat.

Nivells d'instrucció de la població per sexes (%)

	Homes	Dones	Total
No sap llegir o escriure	1.1	3.1	2.1
Primària incompleta	23.4	30.5	27.1
Primària completa/EGB 1º etapa	39.1	34.9	37
Secundària completa/EGB 2º etapa	13.3	10.7	11.9
Formació professional grau mitjà	8.6	7.1	7.8
Formació professional grau superior	6	4.5	5.2
Batxillerat /BUP i COU	6	5.9	6
Titulats/des Mitjans/Diplomats	1.6	2.2	1.9
Titulats/des Superiors/Doctors/es	0.9	1.1	1
TOTAL	100	100	100

Font: Diagnòstic del Pla Comunitari de Roquetes (Padró Municipal d'Habitats de 1996 de l'Institut Municipal d'estadística de l'Ajuntament de Barcelona)

Els nivells d'instrucció a Roquetes no són gaire més baixos que els del conjunt del districte de Nou Barris, però divergeixen notablement respecte els de Barcelona. Així per exemple, la proporció de persones de Roquetes amb primària incompleta es gairebé el doble que la de Barcelona; situació que es dona de manera inversa en el cas dels graduats com a professionals de grau mitjà. Aquestes distàncies incrementen molt notablement en els nivells superiors diplomats, llicenciats i doctors. Per l'altre extrem, el

percentatge de població del barri que no sap llegir i escriure, tot i ésser petit, és encara avui superior al del conjunt de la ciutat, i gairebé dobla el de Nou Barris.

Comparativament amb la resta de Catalunya, a Roquetes sembla existir el doble de població sense estudis primaris complets. Igualment, mentre que al 1996 a Roquetes es registrava un 2,1% de persones que no saben llegir i escriure (taula anterior), al conjunt del país aquest percentatge era de 1,7% (taula següent). Per altra banda, la població amb nivell de formació professional de primer i segon grau eren l'any 2000 un xic superiors a Roquetes que a Catalunya el 1996, mentre que en els nivells més elevats d'instrucció, el percentatges que presenta Catalunya el 1996 doblen els del barri l'any 2000.

2.4. DESCRIPCIÓ DE LA SITUACIÓ SOCIAL

Per analitzar aquesta situació s'han examinat els indicadors referents als mitjans de transport públic i a la freqüència de pas, els aparcaments públics i els habitatges que disposen d'aparcaments privats, els locals inactius i les persones en risc d'exclusió social.

El barri de Roquetes no està per sota dels indicadors que estableix el decret que desenvolupa la llei 2/2004 en gaudir de transport públic amb una freqüència inferior als 30 minuts.

Els habitatges del barri de Roquetes no gaudeixen majoritàriament de places d'aparcament privades –només 1.124 habitatges en tenen, el que suposa un 18% del total d'habitatges- ni en el barri hi ha places d'aparcament públiques

El percentatge de locals inactius a Roquetes és del 39% front a una mitjana del 15% a la resta de la ciutat i del 24% a Catalunya.

Pel que fa al risc d'exclusió social els indicadors analitzats són els que consten en l'annex al dossier.

Per analitzar més detalladament el risc d'exclusió social en aquests moments s'està elaborant un estudi per analitzar aquests riscos. Les conclusions preliminars d'aquest estudi han centrat el mapa de la vulnerabilitat social en l'àmbit econòmic, el laboral, el formatiu, el socio sanitari, el residencial, el relacional i el polític i de ciutadania.

En l'àmbit econòmic abans esmentat s'han detectat situacions que fan vulnerables moltes persones en l'àmbit de Roquetes. Especialment els principals factors de risc són:

- La pobresa i dificultats financeres de les llars i persones
- Hàbits de consum.
- Dependència econòmica relativa de prestacions socials escasses.

En l'àmbit laboral els factors de risc detectats al barri han estat els següents:

- Atur i atur desprotegit
- Manca d'experiència laboral
- Subocupació: treballs a temps parcial
- Salaris baixos
- Temporalitat
- Sense drets laborals o economia submergida

En l'àmbit formatiu els factors de risc principals són:

- Accés restringit a les escoles bressol
- Absentisme escolar
- Fracàs escolar
- Abandonament del sistema educatiu
- Analfabetisme i baix nivell formatiu, especialment entre la gent gran i els immigrants
- Barrera lingüística

En l'àmbit sociosanitari els factors de risc detectats són els següents

- Manca de recursos personals i/o coneixements sociosanitaris elementals.
- Hàbits sexuals de risc

- Malalties derivades de mals hàbits alimentaris
- Consum de drogues i addiccions
- Consum de psicofàrmacs
- Alcoholisme
- Trastorns mentals no diagnosticats o sense seguiment
- Trastorns límit de la personalitat
- Ludopatia
- Discapacitats o malalties cròniques amb dependència
- Malalties infeccioses socialment estigmatitzades: SIDA i Tuberculosi

En l'àmbit residencial els factors de risc detectats han estat els següents:

- No accés a l'habitatge
- Edificis en males condicions
- Habitabilitat en males condicions.
- Existència de barreres arquitectòniques

En l'àmbit relacional destaquen els següents factors de risc:

- Maltractaments de dones, ancians i infants
- Monoparentalitat
- Sobrecàrrega domèstics i familiar
- Soledat
- Estigmatització social

Finalment en l'àmbit polític i de ciutadania s'han trobat els següents factors de risc:

- desconeixement dels drets i deures ciutadans: salut, educació, treball

- No accés o accés restringit a la ciutadania
- No accés als serveis públics per dificultats en l'empadronament
- Privació de llibertat per processos penals passats i/o presents
- Escassa participació política i social.

2.5. ASSOCIACIONISME I PARTICIPACIÓ CIUTADANA

El barri de Roquetes, a partir de l'actuació del Pla Integral de Roquetes entre els anys 89 i 91, compta amb un teixit associatiu molt ric i plural caracteritzat per l'existència de "microentitats" molt actives centrades en temes novedosos (noves tecnologies, sostenibilitat, intercanvi de coneixements, equitat de gènere, etc.) i molt implicades en la trama humana del barri. A més existeixen també diferents entitats de caire més formal amb una forta presència ciutadana.

Des de l'any 2003, a partir de la iniciativa del teixit associatiu del barri, i després de dos anys de treballs de consens i coordinació entre les diferents entitats i veïns/es existeix un Pla Comunitari cofinançat entre l'Ajuntament de Barcelona i la Generalitat de Catalunya en el que hi participen la majoria d'entitats i serveis del barri que s'estructura en diferents grups o comissions de treball.

Fruit d'aquest treball conjunt s'han consensuat les diferents propostes d'actuació recollides al Pla d'Actuació del Districte de Nou Barris 2004-07 i la seva prioritització.

2.6. DESCRIPCIÓ DE LA SITUACIÓ MEDIAMBIENTAL

L'àmbit de modificació del Pla General Metropolità inclou dues zones: un primer sector que compren l'entorn del Mercat de Montserrat, i un segon que inclou dues parcel·les contigües a la Rambla Caçadors, 18-24 i el carrer d'Isard, 29-35, pròximes al barri de la Guineueta.

Actualment a l'entorn del Mercat de Montserrat trobem diferents solars que son utilitzats com aparcaments, tant al costat muntanya com al costat mar de la prolongació de la Via Júlia. En el cas de l'aparcament situat a la triangulació de la Via Júlia i el lateral de la

Ronda de Dalt trobem que el paviment està en un estat força precari. Per altra banda, sovint hi ha instal·lades diferents caravanes amb famílies amb un estat molt precari.

El barri de Roquetes es una de les fronteres urbanes de la ciutat de Barcelona. amb la Serra de Collserola. En aquest cas la franja urbanitzada s'enfila muntanya amunt i fa que trobem carrers i edificis ubicats en zones amb un gran desnivell, com per exemple el carrer Llobera. Això fa que a la part superior de Roquetes trobem escales que comuniquen carrers i habitatges. Pel que fa a la frontera entre la Serra i la zona urbana queda dibuixada per franges de zones amb fort pendent, altres àmbits presenten antigues construccions ja derruïdes, aquest tret li confereix un cert grau de degradació i marginació.

Pel que fa als aspectes més ecològics, en aquest costat del vessant trobem parts d'abellatge (*Hyparrhenia hirta*) amb exemplars esparsos de pi blanc (*Pinus halepensis*), per altra banda com ja s'ha esmentat amb anterioritat el contacte amb el sòl urbà fa que en aquest espai limítrof trobem forces espècies al·loctones, típiques d'espais força antropitzats i amb sòls molt nitròfils.

Aspectes Ambientals de la de la Modificació del Pla

Redefinició dels límits del barri amb el Parc de Collserola.

Estratègicament les peces frontera entre el Parc de Collserola i la ciutat són fonamentals. Cal preservar al màxim la seva naturalitat i generar zones de protecció o de "buffer" entre els diferents ecosistemes del Parc de Collserola i les zones urbanes construïdes. Tal com s'ha esmentat amb anterioritat, la franja limítrof amb Collserola i els edificis del carrer Llobera està força degradada. Aquests àmbits de contacte també acostumen a rebre més pertorbacions, degut a la seva proximitat amb la ciutat.

Aquests espais acostumen a estar força desordenats, amb tota mena de pertorbacions com ara abocaments incontrolats, horts marginals, usos poc regulars,.. Per altre banda poden ser focus importants pel que fa a la generació d'incendis.

La proposta inclou modificar aquesta franja, que el planejament vigent preveia com a viari per vianants i una petita zona com a equipaments tècnics, per una zona verda al llarg de tota la franja frontera amb el vessant de Collserola.

Aquest fet possibilitarà la creació d'una franja de protecció encaminada a conferir-li un ús que a la vegada serviria per ordenar i protegir aquest ecotó. D'aquesta manera qualificant l'àmbit com a zona verda, s'integraria més fàcilment en els espais pròxims al Parc de Collserola.

Reordenació del Mercat de Montserrat

Tal i com s'ha descrit amb anterioritat els voltants del mercat de Montserrat actualment s'hi ubiquen grans superfícies d'aparcament. La proposta va encaminada al soterrament d'aquests aparcaments i la reordenació dels terrenys deslliurats en superfície, tant per l'establiment de zones verdes com per a la creació de noves edificacions que ha de permetre conferir-li a l'àmbit del mercat un pol de centralitzat del barri de Roquetes. Així es preveu la creació de comerç, oficines, superfície per un equipament social i habitatges per a joves.

Guany de verd urbà

La proposta de modificació del Pla General Metropolità suposaria un increment de zones verdes de 16.585 m². Aquests es guanyarien en diferents indrets, una seria la franja de zona verda que es generaria entre el límit de les edificacions i el vessant de Collserola, un altre a part del l'àmbit qualificat d'equipament de l'entorn dels carrers Guasch i carrer dels Nous Barris. La reordenació del Mercat de Montserrat també comportaria associada la redefinició de zones verdes. I per últim la transformació de dos parcel·les situades an l'àmbit de la Rambla del Caçador 18-24 i del carrer d'Isard 29-35 en zones verdes.

Viari de connexió del carrer de les Torres amb la Ronda de la Guineueta Vella

Es preveia l'obertura d'un vial de connexió entre el carrer de l'Artesania i la Ronda de la Guineueta Vella. El sòl previst per viari passa a equipament i es manté una franja de servitud de pas per a vianants de 5 metres d'amplada. D'aquesta manera s'evita

l'obertura d'un carrer nou tan pròxim al vessant de Collserola amb els problemes que pot comportar de risc d'incendi, degradació de l'entorn proper al nou carrer, etc..

L'Agenda 21 Local de Barcelona

Recentment, el Ple de l'Ajuntament ha refrendat el Compromís Ciutadà per a la Sostenibilitat aprovat en el seu dia pel Consell Municipal de Medi Ambient i Sostenibilitat, document central de l'Agenda 21 Local de Barcelona. Aquest, recull 10 objectius, amb diferents línies d'actuació, per tal d'aconseguir una Barcelona més sostenible.

En aquests sentit, la present modificació del PGM als àmbits del barri de Roquetes i de les finques situades a la Rambla Caçador 18-24 i del carrer l'Isard, 29-35, incorporar de bell antuvi diferents criteris de Compromís

Potser l'objectiu que més s'ha tingut en compte ha estat el 1: *"Protegir els espais lliures, la biodiversitat i ampliar el verd urbà"*. El Pla d'una manera genèrica pretén això, més concretament emfasitza algunes de les línies d'actuació com ara *"... planificar globalment el verd urbà, incorporant mecanismes de participació ciutadana. Incrementar la superfície de parcs urbans i àrees arbrades i millorar les connexions entre ells i amb els espais perifèrics millorar la qualitat dels teixits urbans consolidats i recuperar mitjançant la renovació urbanística dels que són obsolets o degradats, respectant les característiques dels cascs antics dels barris, per assolir la plena utilització de l'àrea urbana i disminuir la demanda del nou sòl"*

Clarament s'ha apostat per la protecció de la franja limítrof del Barri de Roquetes amb Collserola, generant tota una nova franja de zona verda en lloc en lloc d'un sistema viari i sistemes de serveis tècnics. D'aquesta manera es vol protegir la franja límit entre el Parc de Collserola i el sòl urbà generant un espai que actuarà com a "buffer". Per altra banda es facilita mitjançant la creació d'aquesta zona verda l'ordenació d'aquest rera ciutat i se li confereixen usos de zona verda associats principalment al barri de Roquetes.

Tanmateix l'Objectiu 2: *"Defensar la ciutat compacta i diversa, amb un espai públic de qualitat"* a l'Objectiu 4: *"Assolir nivells òptims de qualitat ambiental i esdevenir una ciutat saludable"*, són idees força que s'han aplicat alhora de plantejar i reordenar aquest espai. Aquestes línies d'acció es recullen clarament amb la proposta al propiciar una nova

centralitat al barri de Roquetes a l'entorn del Mercat de Montserrat. D'aquesta manera es concentra l'edificació i els diferents usos, equipaments i comerç en aquest entorn. A la vegades es propicia la ordenació dels aparcaments i la consolidació de zones verdes en aquest àmbit.

Per últim, afegir que el propi Objectiu 7. “*augmentar la cohesió social, enfortint els mecanismes d'equitat i participació*”, el pla recull, mitjançant la creació de 10 h/j la necessitat de generar habitatge públic, al servei dels joves, tal com es planteja en la línia d'actuació 8 de l'objectiu 7. Fet que també recull la modificació justament en l'àmbit del Mercat es planteja una zona per al desenvolupament d'habitatges públics.

Per tant, el present Pla es basa en tots aquests principis, consensuats per la ciutadania de Barcelona i que l'Ajuntament ha fet seus, aprovant-los en el Ple Municipal, i són l'argument per desenvolupar un nou model de ciutat sostenible, més compacta i amb millors condicions de qualitat de vida.

2.7. DESCRIPCIÓ DE LA SITUACIÓ URBANÍSTICA, XARXES DE SERVEIS I DOTACIONS D'EQUIPAMENTS

El barri de Roquetes presenta dèficits urbans importants que arrossega des de la primera onada d'immigració procedent de la península als anys 50 i 60 del segle XX. El fet de trobar-se allunyat del centre dinamitzador de la ciutat de Barcelona, la força de la geografia, el procés arrítmic d'ocupació del territori seguint models d'autoconstrucció previs a qualsevol planificació i desenvolupament dels traçats dels carrers i per tant de instal·lacions infraestructurals integrades en aquestes han acabat configurat el panorama actual del barri. A això, s'ha de afegir la dificultat de gestió d'un territori amb aquestes característiques que ha perjudicat el desenvolupament dels planejaments urbanístics portats a terme des de l'època democràtica.

La situació actual del barri respecte dels dèficits urbans existents és:

Valoració dels dèficits viaris i connectivitat.

En la valoració dels dèficits viaris al barri de Roquetes cal fer una distinció entre la part baixa i la part alta del barri.

La part alta presenta una infraestructura viària més deficitària, degut principalment a l'accidentada topografia. Això ha justificat que la majoria d'intervencions d'urbanització al barri s'hagin produït en aquesta zona: carrers Llobera, Artesania, Rodrigo Caro, etc. Aquestes intervencions solen consistir en la millora general de la via en qüestió, és a dir: Formació de calçada i voreres, millora del clavegueram, soterrament de línies de serveis, millora de l'enllumenat públic, dotació d'arbrat i normalització de guals. No obstant, al carrer Alcantara s'hi ha fet una actuació singular, consistent principalment en l'execució d'una passarel·la i ascensors per tal de millorar l'accessibilitat dels vianants (fins i tot per a les persones amb mobilitat reduïda) en aquesta via de fort pendent.

De tota manera, aquestes només són unes actuacions puntuals i cal considerar que en aquesta part alta, l'accessibilitat en general i la supressió de les barreres arquitectòniques per a persones amb mobilitat reduïda són encara un problema a resoldre, un dèficit sobre el que cal actuar.

Respecte la part baixa del barri, aquesta té, en general, una millor accessibilitat. Probablement aquest fet es deu a que la topografia en aquesta zona no és tan acusada, i també a la proximitat de les operacions de la Ronda de Dalt i la Via Júlia, que han generat una certa millora viària en els seus entorns més immediats. En aquesta part del barri, però, s'hi han efectuat menys operacions de millora viària que a la part alta. Podem enunciar la del carrer Romaní, consistent en unes actuacions similars a les efectuades en els 3 carrers de la part alta abans esmentats.

D'altra banda ja s'estan executant a la zona propera al Mercat de Montserrat les actuacions públiques corresponents al PAU1 i al PAU2, que tracten i milloren substancialment la urbanització i la xarxa viària en aquesta zona.

Cal fer esment que el PERI de Roquetes reconeix com a prioritària la necessitat de reforçar i adequar les condicions d'accessibilitat rodada al barri, en la seva triple component de relació amb les vies bàsiques de la ciutat, de connectivitat interna i també entre barris.

Valoració dels dèficits equipaments d'ús comunitari.

El barri de Roquetes es caracteritzava per disposar d'una xarxa d'equipaments públics molt segregada i en molt mal estat. A partir d'un Taller sobre els Equipaments de Roquetes, fet l'any 2001 en el marc dels treballs previs a la constitució del Pla Comunitari, amb la participació de diferents col·lectius, entitats, veïns/es i tècnics es va consensuar un Pla d'Equipaments que definia les línies d'actuació per a paliar el dèficit històric d'equipaments del barri així com els seus plans d'usos.

En aquest context es van concretar les actuacions recollides al Pla d'Actuació del Districte de Nou Barris, actualment en diferents fase d'execució:

Construcció del nou Casal de Gent Gran de Roquetes. Acabat

Remodelació integral del centre d'activitats Ton i Guida com a seu d'entitats, serveis i activitats diverses del barri. Finalització prevista any 2005.

Reconversió de l'actual Centre Cívic Via Favència en Centre Cultural amb Biblioteca de Barri, i espais per a diferents entitats i serveis culturals generals. Inici previst 2005.

Remodelació de les pistes polisportives Via Favència. Inici previst 2005.

Remodelació de l'actual Centre de Serveis Socials. Inici previst 2007.

Nou equipament c/ Cantera per a serveis de Salut Comunitària. Inici previst 2007

Valoració dels dèficits en matèria d'habitatge protegit i assistencial.

El PERI del barri de Roquetes fa una consideració en la que exposa que la estabilitat del creixement del sector marginal del barri, que es trobava en una etapa de reacomodació dels nuclis familiars existents, a més de l'elevat nivell de consolidació del mateix, que gairebé ha esgotat les possibilitats físiques de l'emplaçament, i el potencial de rehabilitació de les cases existents, recomanen canalitzar els processos urbanístics vers la requalificació del parc edificat, més que no pas a la creació de nou sòl edificable.

L'esmentat PERI, formula unes actuacions sobre l'habitatge amb l'objectiu de resoldre, a través de l'actuació pública, els problemes de real·lotjament de les famílies afectades pel Pla, per motius de reordenació de determinats elements de l'estructura de l'espai públic, a les que cal afegir les actuacions derivades de les propostes de remodelació total dels grups d'habitatges més necessitats.

Les actuacions de construcció d'habitatge públic corresponen a aquelles actuacions que el PERI identifica com a prioritàries dins del marc d'intervenció pública en l'habitatge. D'aquestes, s'han executat 3 operacions de construcció de nou habitatge que tenien com a objectiu real·lotjar a les famílies afectades com a conseqüència de la reordenació de certs elements de l'estructura urbana. Aquestes operacions s'han executat en diferents solars públics ubicats al barri, possibilitant la finalització d'espais residuals i la redefinició de noves façanes per al barri.

Actuacions	Sostre (m ²)		Núm. d'habitatges
	Habitatges	No residencial	
AA-23	4.452	1.113	42
AA-24	792	-	8
AA-25	378	189	4
Total	5.622	1.302	54

L'actuació A-22, programada però no executada, en la MPGM a l'àmbit de Roquetes es requalifica aquest sòl de zona verda i es trasllada als afectats a l'habitatge de règim especial del PAU1. De fet, el PAU1 és l'única intervenció que contempla la creació d'habitatge protegit, en un futur.

Valoració del transport públic.

En l'actualitat el transport públic que arriba al barri Roquetes està representat principalment per TMB (Transports Metropolitans de Barcelona), amb serveis de metro i autobús, i també per Transports Lydia amb la línia 81 d'autobús.

Pel que respecta a les línies d'autobús de TMB que donen servei al barri, són la 11, 27, 32, 50, 51, 60 i 76. Totes aquestes línies tenen parada al barri de Roquetes. El recorregut d'aquests transports és:

- Línia 11. Fa el recorregut des de Roquetes fins a Trinitat Vella passant per la plaça de Virrei Amat, el Bon Pastor i Baró de Viver.
- Línia 27. Fa el recorregut des de Plaça d'Espanya fins a Roquetes passant per les places de Francesc Macià i Lesseps, l'avinguda de l'hospital militar i el passeig de la Vall d'Hebró.
- Línia 32. Fa el recorregut des l'estació de Sants fins a Roquetes, passant per l'avinguda Josep Tarradellas, la Plaça Lesseps, l'avinguda de la Mare de Deu de Montserrat, la plaça de Virrei Amat i el carrer del Doctor Pi i Molist. Està parcialment adaptada.
- Línia 50. Fa el recorregut des de el Parc de Montjuïc fins a Trinitat Nova passant per la Plaça de Espanya, la Gran Via de les Corts Catalanes, Passeig Maragall, carrer del Doctor Pi i Molist, la Via Júlia i el carrer Aiguablava. Està parcialment adaptada.
- Línia 51. Fa el recorregut des de Pla de Palau fins a Ciutat Meridiana passant pel Passeig de Sant Joan, el Passeig Maragall, carrer del Doctor Pi i Molist, la Via Júlia, carrer Aiguablava i l'Avinguda de Vallbona.
- Línia 60. Fa el recorregut des de la Plaça de les Glòries fins a la Zona Universitària passant per la Gran Via de les Corts Catalanes, els carrers de Fra Juníper Serra, Ferran Junoi, la Via Favència, el Passeig de la Vall d'Hebron, la Ronda de Dalt i l'Avinguda de l'Exèrcit. Està parcialment adaptada.
- Línia 76. Fa el recorregut des de Sant Genís fins a Ciutat Meridiana, passant pel Passeig de la Vall d'Hebron, Via Júlia, Avinguda Meridiana i Avinguda de Vallbona amb aturada al carrer Aiguablava d'anada. Parcialment adaptada per a minusvàlids.

El transport en metro existent és la línia L-4 i L-11 (metro lleuger). La L-4 fa el recorregut de Trinitat Nova a La Pau (amb aturada a les parades de Via Júlia i Trinitat Nova) i la L-11 fa ell recorregut de Trinitat Nova a Can Cuiàs. Aquesta darrera línia dona accés a l'estació de Rodalies de Torre Baró (RENFE).

La línia d'autobús de la companya Transports Lydia és:

- Línia 81. Fa el recorregut des de Vallbona fins a Via Júlia, passant pel baixador de RENFE i pels carrers d'Aiguablava, Mina de la Ciutat i Artesania.

La valoració en general del transport públic és correcta, malgrat que no arriba a tots els llocs del barri, trobant-se dificultats per la topografia i els carrers estrets. També hi ha una certa dependència amb d'altres enllaços o línies que facilitin l'accés a llocs més allunyats.

Restaria pendent d'aquest anàlisi comprovar si el servei és satisfactori, si el temps d'espera és molt llarg, però això resta lligat a la política de cada empresa i dels mitjans de que disposa.

2.8. CONCLUSIONS

En els apartats anteriors s'ha reflectit l'estat actual del barri de Roquetes. L'anàlisi i detecció de les dades anteriors han permès identificar i concretar els déficits del barri. Aquests déficits han estat analitzats per a la redacció de la modificació del Pla General Metropolità a l'àmbit de Roquetes.

Es pot concloure del resultat d'aquestes dades que Roquetes és un barri que presenta uns déficits clarament superiors a les mitjanes de la resta de Barcelona i de les mitjanes de Catalunya.

De les dades referents a la **situació urbanística** es pot comprovar que es tracta d'un barri amb habitatges producte d'autoconstrucció, amb habitatges que no assoleixen els mínims d'habitabilitat i edificis amb un deficient manteniment i que requereixen la instal·lació d'ascensors. En l'aspecte urbanístic caldrà potenciar la millora del teixit urbà, centralitzar els equipaments i serveis així com incrementar la superfície verda de la zona. A més totes aquestes actuacions possibilitaran la recuperació d'una zona amb una certa degradació augmentant la cohesió social. Per altra banda, el tractament que s'ha de

realitzar a la vora de la zona urbana amb el vessant de Collserola, no només ha d'incrementar les zones verdes i ordenar l'espai, sinó que a més ha de possibilitar la protecció dels vessants de Collserola creant una zona tampó, que ha de disminuir les pertorbacions al Parc.

La **situació demogràfica** del barri mostra una alta densitat d'habitatges i una clara tendència a l'augment de la immigració que caldrà integrar en el barri. La situació de la formació de la població és clarament deficient i fins i tot es produeixen situacions d'analfabetisme, i en alguns casos de la immigració existent una manca total de formació.

La **situació social i econòmica** que s'ha descrit mostra clars dèficits existents i la existència d'un nombrós nombre de factors que poden determinar el risc d'exclusió social d'un alt nombre d'habitants del barri.

Per afrontar aquests dèficits caldrà realitzar una actuació integral que actuï en tots els camps possibles per eliminar aquells factors de risc d'exclusió social detectats així com realitzar actuacions destinades a garantir la cohesió social del barri i el seu entorn.

3. PROPOSTA D'ACTUACIÓ. MEMÒRIA

3.1. ESTRATÈGIA I PRIORITATS

L'Ajuntament de Barcelona des de 1991 porta en marxa l'anomenada "segona renovació". Un dels aspectes a destacar d'aquesta estratègia de "segona renovació", ha estat les actuacions sobre els barris d' autoconstrucció, com és el cas de Roquetes.

El barri de Roquetes ha format part, des de l'any 1988, dels processos de millora als barris. Aquest barri s'han caracteritzat per posseir una identitat i cohesió social pròpia, diferenciada de la resta de la ciutat. Els PERI's s'han encarregat en molts d'aquest casos de resoldre part de les necessitats d'aquest barri, forçats en part per la demanda veïnal que exigia resoldre problemes de qualitat i quantitat dels espais dotacionals i de manca d'una resposta ràpida al problema de l'habitatge.

Amb aquest objectiu es va aprovar definitivament en data 19 de juny de 1991 el *Pla Especial de Reforma Interior i Millora dels accessos del barri de Roquetes*. Posteriorment i una vegada el P.E.R.I.-91 es va exhaurir, l'Ajuntament de Barcelona va impulsar la redacció d'un nou planejament dins l'àmbit del barri de Roquetes anomenat, *Modificació de P.G.M. als àmbits de Roquetes, de terrenys limítrofs situats en els barris de Trinitat Nova i de Canyelles i de les finques situades a la rambla Caçador, 18-14 i al carrer Isard, 29-35*, aprovat definitivament en data de 30 d'abril de 2004. La Modificació de P.G.M. fa referència a àmbits que no són pròpiament del barri de Roquetes. Això és així, per la sol·licitud d'inclusió al títol del planejament feta pels veïns dels barris ha on intervé el pla.

Antecedents: objectius i estratègia del pla vigent

Han transcorregut deu anys de la redacció del P.E.R.I. de Roquetes, que va pretendre una reforma estructural del barri, en l'actualitat ja exhaurit. En l'actualitat la Modificació de P.G.M. planteja donar una nova revitalització social i econòmica, introduint noves activitats (comercials, oficines i dotacionals), procurant un equilibri demogràfic, amb oferta de nou habitatge per a la gent gran del barri i per a la població externa que s'hi sumi. Formalment es pretén reforçar la identitat del barri al voltant de l'àrea d'Aiguablava, amb una nova àrea d'ordenació que aglutini intensitat d'activitats i de població i la potenciï no sols com a centre del barri de Roquetes, sinó també com a ròtula d'unió amb els de Trinitat Nova, Prosperitat i el barri de Verdum.

De les 23 actuacions delimitades pel PERI-91 resten pendents per executar 3 actuacions (AA-17 de la plaça del Mercat, AA-22 del carrer Alcántara i la AA-25 de la Avda. De Nou Barris) i 2 actuacions no programades pel PERI-91 (AA-13 i AA19).

L'estat i les propostes de les actuacions pendents és la següent:

- AA-13: Actuació no programa. Actualment la Modificació de P.G.M. la inclou en la actuació aïllada (AA).
- AA-17: Desenvolupament de l'espai públic de la plaça del Mercat de Montserrat. Es tracta d'una actuació pública per expropiació amb un àmbit que actualment s'ha quedat reduït, a l'aprovar-se la Modificació de P.G.M. i incorporar part d'ell a l'actuació anomenada PAU-1, per cooperació.
- AA-19: Actuació no programa. Es manté com actuació pendent. Es l'única del PERI-91 que restaria per executar. No requereix d'urbanització, es tracta de sòl que s'ha obtenir per ús de forestal.
- AA-22: Execució de habitatge públic i viari rodat. Es tracta d'una actuació pública per expropiació que actualment s'ha vist modificada per l'aprovació de la Modificació de P.G.M. En l'actualitat l'espai que hi havia destinat per l'emplaçament de l'habitatge social, s'ha modificat al incorporar-se al PAU-2 (pel sistema de cooperació), passant a ser qualificat con espai lliure clau (6). L'edificabilitat prevista pel PERI s'ha compensat en el conjunt de l'operació de la modificació i s'ha reubicat al PAU-1 a cotes topogràfiques més baixes i amb una millor connectivitat viària.
- AA-25: Execució de habitatge públic. Es tracta d'una actuació pública per expropiació que actualment s'ha vist modificada per l'aprovació de la Modificació de P.G.M. El seu sòl s'ha acabat per incorporar al PAU-1.

De l'estat de les actuacions de l'antic PERI es dedueix que la actual modificació és el planejament de referència actual del barri i que els seus objectius són totalment compatibles amb els objectius que planteja el *Decret 369/2004, de 7 de setembre, pel que es desenvolupa la Llei 2/2004, de 4 de juny, de millora de barris, àrees urbanes i viles que requereixen atenció especial*, i pel que redacta el present Projecte d'Intervenció Integral.

Els objectius generals de la Modificació de P.G.M. es poden resumir en:

- Transformar urbanísticament l'àrea al voltant del carrer Aiguablava i del mercat de Mare de Déu de Montserrat, que es concreta.
- Revitalitzar el teixit social i econòmic del barri, introduint noves activitats comercials, d'oficines, dotacions i ampliant l'oferta d'habitatge.
- Reforçar la identitat del barri i potenciar l'unió amb els de Trinitat Nova, Prosperitat i Verdum.
- Ajustar els límits zonals dels sistemes per tal de donar un cert equilibri entre equipaments i zones verdes.
- Incrementar l'aprofitament corresponent a l'augment de sòls per a zones verdes i equipaments.
- Promoure habitatge dotacional en Règim d'habitatge per a joves i de Gent Gran.

Objectius particulars:

- Transformar urbanísticament l'àrea al voltant del carrer Aiguablava i del mercat de Mare de Déu de Montserrat, que es concreta:
 - Potenciar com a àrea central, amb la creació de noves activitats comercials, d'oficines, d'habitatges de règim especial i de règim general de protecció pública, habitatges per a joves i tutelats per a gent gran.
 - Reservar el 25% del sostre destinat a habitatges a règim especial. La resta sobre sòl (13) i (18) serà de règim general de protecció pública.
 - Cessió gratuïta el 10% de la plusvàlua, traduïda en aprofitament.
 - Contemplar la possibilitat de construir aparcaments soterrats sota les noves edificacions i sota les zones verdes.
- Zones verdes:
 - Sobre el carrer de Llobera, actuació "AA". Creació de una nova zona qualificada de espai lliure (6b) a sòls que es troben en el límit del verd forestal de Collserola, amb la que limita el barri. Es tracten de parcel·les sense edificacions i anteriorment qualificades de vial, zona de serveis tècnics i verd privat. Inclou el canvi de

qualificació dels sòls afectats de l'antiga AA-22 actualment part de l'actuació del PAU-2.

Amb això es pretén reconèixer el límit del barri construït en les edificacions existents sobre el carrer de Llobera resoldre com a zona verda de caràcter local aquest espai propi amb funció d'àrea de passeig, d'espai d'entrada i també de nexa d'unió amb el parc de Collserola.

- Rbla. Caçadors, a Guineueta Vella. Espai lliure provenint de un sòl qualificat de (18) volumetria específica.
- L'actual qualificació d'equipament de la plaça de les Roquetes. Inclou la nova plaça urbanitzada situada en el nivell inferior, al costat del carrer Vidal i Guasch. Aquesta solució reconeix la zona verda existent (6a) i mantenir la qualificació d'equipament dels sòls ocupats per l'aparcament.
- L'àrea central sobre el carrer d'Aiguablava (Mercat-PAU1-PAU2). Lògica de conjunt dels solars destinats a espais lliures objecte de reordenació.
- Vialitat:
 - Desafectació del vial no executat, sobre sòls d'equipament. Entre el carrer d'Artesania i Ronda de la Guineueta.
- Equipaments:
 - Revalidació i ajust dels seus límits dels sòls qualificats d'equipament existent de l'illa delimitada pels carrers de Vidal i Guasch, Llopis i Pla de Fornells, pel que fa a la parròquia de Santa Maria Magdalena, d'equipament religiós i cultural i referent als sòls públics i l'edifici que acull activitats de serveis socials, es preveu el tipus sanitari-assistencial, docent, esportiu i recreatiu. Es completa la construcció d'un aparcament en el subsòl.

Pla d'etapes

Les actuacions necessàries d'urbanització es programaran amb un termini de dos anys a partir de l'aprovació definitiva de la Modificació de P.G.M.

L'execució dels polígons d'actuació urbanística per reparcel·lació PAU 1 i PAU 2, així com l'actuació "AA" es preveu en una única etapa de 4 anys.

Proposta: estratègia i prioritats del Projecte d'Intervenció Integral

Són vàlides les premisses del pla d'etapes de la M.P.G.M, per tal d'impulsar i executar les actuacions previstes al període 2.005–2.008 i relacionades amb el Projecte d'intervenció Integral.

Totes les actuacions urbanístiques esmentades aniran cohesionades amb aquelles actuacions de tipus social i econòmic de la resta del document.

Descripció dels camps d'actuació que componen el Projecte i les actuacions

Les actuacions a desenvolupar s'han classificat segons el llistat que ve a continuació:

CAMP 1 - Millora de l'espai públic i dotació d'espais verds

Actuació 1.1 Pavimentació de carrers

- A Parc Pla de Fornells i entorns
- B Urbanització del carrer de l'Artesania
- C Urbanització del carrer de Llobera
- D Urbanització del carrer de Romaní

Actuació 1.9 Dotació d'espais verds, inclosa la seva urbanització i enjardinament

- A Nou Parc Urbà de Roquetes

Actuació 1.10 Compra o expropiació de sòl per a la creació de zones verdes, obertures de carrers o esponjament del sector

- A PAU-2 / "Triangel+AA22+Caçadorsi"
- B Resta de l'AA-17

CAMP 2 - Rehabilitació i equipament dels elements col·lectius dels edificis

Actuació 2.4 Millora de les instal·lacions comuns d'aigua, gas, electricitat, telèfon i noves tecnologies

- A Rehabilitació d'elements comuns en edificis

CAMP 3 - Provisió d'equipaments per a l'ús col·lectiu

Actuació 3.1 Adequació de locals per l'ús com a equipaments

- A Punt d'Informació d'Atenció a les Dones
- B Centre d'Actuacions Ton i Guida
- C Pistes Esportives Antoni Gelabert
- D P.C. carrer de la Cantera
- E Centre de Serveis Socials
- F SOIA, Espais Familiars, Casal Infantil
- G Ateneu Popular de Nou Barris i entorns

CAMP 4 - Incorporació de les tecnologies de la informació en els edificis

Actuació 4.1 Obres en els elements comuns dels edificis per permetre la instal·lació de cablejat o altres sistemes en els edificis

- A Instal·lacions de Telecomunicacions als edificis

CAMP 5 - Foment de la sostenibilitat del desenvolupament urbà

Actuació 5.1 Mesures per aconseguir en els edificis i en l'espai públic una millor eficiència energètica

- A Eficiència Energètica a les edificacions
- B Instal·lacions de Plaques Solars

Actuació 5.2 Mesures per aconseguir en els edificis i en l'espai públic l'estalvi en el consum d'aigua/electricitat/gas

- A Estalvi de Consum a les edificacions

Actuació 5.3 Mesures per aconseguir en els edificis i en l'espai públic el reciclatge de residus

- A Reciclatge d'escombraries i minideixalleria

CAMP 6 - Equitat de gènere en l'ús de l'espai urbà i dels equipaments

Actuació 6.1 Mesures de seguretat urbana en els espais públics

- A Apertura al trànsit de l'Ateneu Popular
- B Supressió d'espais generadors d'inseguretat

Actuació 6.4 Espais/locals habitats per acollir activitats formatives destinades a dones amb un baix nivell educatiu i per a dones immigrants

- A Activitats formatives en el àmbit de cura i atenció a les persones
- B Alfabetització i acolliment lingüístic a Roquetes

CAMP 7 - Programes per a la millora social, urbanística i econòmica

Actuació 7.4 Programes de foment de la integració social i cultural, per aconseguir una millor qualitat de vida al barri

- A Projecte veïnal de dinamització de les Pistes Poliesportives Via Favència

Actuació 7.5 Programes per millorar la mobilitat urbana i el transport

- A Instal·lació de semàfors
- B Pla de mobilitat i millora del transport

CAMP 8 – Accessibilitat i supressió de barreres arquitectòniques

Actuació 8.1 Eliminació de barreres arquitectòniques

- A Supressió de barreres arquitectòniques

3.2. FORMA DE GESTIÓ DE LA PROPOSTA D'ACTUACIÓ

Totes les actuacions tenen com a òrgan responsable l'Ajuntament de Barcelona, la seva forma de gestió és mitjançant l'Ajuntament-ProNoBa-Districte i la seva viabilitat és d'intervenció totalment municipal.

3.3. REVISIÓ DELS RESULTATS DE L'ACTUACIÓ

Els mecanismes d'avaluació i seguiment dels objectius seran els establerts per cada actuació tal com consta a les fitxes de l'apartat 3.9, *Detall de les actuacions concretes*, del present Projecte d'intervenció Integral.

A aquests efectes es crearà una comissió de seguiment entre la Generalitat de Catalunya i l'Ajuntament de Barcelona, en el marc del que disposa la Llei 2/2004 i el decret que la desenvolupa. Aquesta comissió es reunirà com a mínim tres cops l'any. Per tant, serà en el marc d'aquesta comissió on s'avaluarà els resultats de les actuacions proposades i el grau de compliment del projecte.

3.4. VALORACIÓ DELS REQUERIMENTS DE CONTINUÏTAT I MANTENIMENT UNA VEGADA COMPLETADA L'EXECUCIÓ DEL PROJECTE

El manteniment i la continuïtat de les actuacions proposades a càrrec de l'Ajuntament de Barcelona en els seus pressupostos Municipals es centraran en l'execució de la totalitat de les propostes plantejades per la "**Modificació del Pla General Metropolità als àmbits del barri de Roquetes, de terrenys limítrofs situats en els barris de Trinitat Nova i de Canyelles i de les finques situades a la Rambla Caçador, 18-14 i al carrer Isard, 29-35**" aprovat definitivament per la Subcomissió d'Urbanisme del Municipi de Barcelona, en sessió de el 19 de maig de 2004.

Aquesta continuïtat vindrà referenciada pels projectes no inclosos en el finançament del Fons previstos en la Llei de Barris com són, entre d'altres: l'actuació PAU-1/"TRAPEZI" on es realitzarà una nova implantació residencial d'edificis de protecció, servint aquesta edificació per acabar trames urbanes inacabades i facilitant usos comercials en planta baixa, la utilització del subsòl com a aparcament: i l'actuació AA-19/EXPROPCIÓ FORESTAL, realitzant la expropiació d'edificis d'habitatges situats per sobre del carrer Llobera per a la obtenció de sòl per a ús forestal, per tal de protegir els límits del Parc de Collserola de l'acció de l'entorn urbà.

3.5. CALENDARI DE DESPLEGAMENT DEL PROJECTE

Veure Quadre I de l'annex 1 d'aquest document.

3.6. ASPECTES FINANCERS

Veure Quadres I i II de l'annex 2 d'aquest document.

3.7. COOPERACIÓ

El projecte d'intervenció integral al barri de Roquetes, es fonamenta en la "**Modificació del Pla General Metropolità als àmbits del barri de Roquetes, de terrenys limítrofs situats en els barris de Trinitat Nova i de Canyelles i de les finques situades a la Rambla Caçador, 18-14 i al carrer Isard, 29-35**" aprovat definitivament el 19 de maig de 2004, on es concreten la cooperació entre el marc institucional i les associacions de veïns del sector.

La relació dels agents que han intervingut en aquesta acció participativa es reflexa en els documents que es llisten a continuació i que s'adjunten a l'annex posterior:

1. Informe realitzat per l'arquitecte redactor de l'estudi previ, Ignasi Veciana, fruit d'una visita al barri amb el President de l'AA.VV, Sr. Juan Garrido, en aquells moments, amb data 25 de març de 2001.

2. Al·legacions formulades per la Plataforma d'Entitats de Roquetes al document de revisió del PERI, amb data 9 de novembre de 2001
3. Document d'acord entre la Plataforma d'Entitats de Roquetes i el Districte de Nou Barris, amb data 21 de novembre de 2002.
4. Carta enviada pel Gerent de Pro Nou Barris, Sr. Ignasi Cardelús, a l'actual Presidenta de l'AA.VV de Roquetes, on se l'informa de l'estat del PERI i es convoca una reunió.
5. Acta de l'última reunió celebrada amb representats de l'AA.VV on s'explica el ÈRI, amb data 16 de desembre de 2002.
6. Còpia de l'Ordre del Dia del Plenari del Districte de Nou Barris on s'informa favorablement de la Modificació del Pla General Metropolità, amb data 28 de gener.
7. Convocatòria de les AA.VV de Roquetes i de Trinitat Nova per tal de revisar la Modificació del Pla General Metropolità a l'espai del Mercat i entorns (Roquetes - Trinitat Nova), i acta de la reunió celebrada el 3 de febrer de 2003, a on van assistir representats de les Associacions.

3.8. ALTRES INTERVENCIONS PÚBLIQUES EN EL MATEIX ÀMBIT

En aquest apartat es contemplen dos tipus d'actuacions. D'una banda aquelles que no són finançables en el projecte d'acord amb allò que estableix la Llei 2/2004 i el decret que la desenvolupa per raó del seu objecte d'actuació. Les actuacions que es reflecteixen en aquest apartat seran a càrrec de l'Ajuntament de Barcelona o mitjançant convenis amb d'altres administracions.

D'altra banda s'incorporen aquelles actuacions que si bé sí que podrien ser incloses en el projecte presentat per al finançament a càrrec del Fons de Barri, no es sol·licita l'esmentat finançament i seran actuacions que realitzarà l'Ajuntament de Barcelona amb càrrec a pressupostos propis. S'han dividit les actuacions aquí contemplades en aquelles estan pressupostades per a la seva execució durant el període 2004-2007 i aquelles que no estan actualment pressupostades.

Finalment es presenta un quadre de totes les inversions previstes en el barri de Roquetes en el que es diferencia les actuacions objecte del projecte presentat amb càrrec als fons de la Llei 2/2004, i la resta d'actuacions previstes, indicant la font de finançament i els imports corresponents.

1. ACTUACIONS NO FINANÇABLES

Intervencions viàries i de connectivitat.

- Nova urbanització dels trams del carrer Rodrigo Caro que estan compresos entre els carrers d'Alcàntara i Llobera. L'obra contempla la prioritització de l'espai de vianants (habilitant un carril per a circulació), l'homogeneització de paviments, mobiliari urbà i enllumenat, i el soterrament de tots els serveis.

Superfície: 3.190 m²

Arquitecte: Ramon Llopart

Empresa constructora:

Estat d'execució: EN CONSTRUCCIÓ

Dotació econòmica: 779.000 €

Finançament: Municipal

Subvenció: 0 €

- Ascensors i escales al carrer Alcàntara: amb aquesta actuació s'ha millorat l'accessibilitat d'una de les zones d'orografia més difícil de la ciutat: el carrer Alcàntara, entre el carrer de les Torres i el de Rodrigo Caro, té un desnivell del 40%. Per tal de facilitar l'accés dels veïns s'han instal·lat dos ascensors units per una passarel·la, s'ha remodelat tota l'escala amb murs recoberts de pedra natural, s'han instal·lat bancs i s'han plantat arbres.

Superfície: 548 m²

Arquitecte: Mònica Vila – Europroject Ingeniería, S.L.

Empresa constructora: COPCISA

Estat d'execució: FINALITZADA

Dotació econòmica: 782.000 €

Finançament: Municipal

Subvenció: 0 €

- Connexió del carrer Rodrigo Caro des de el carrer d'alcàntara fins al carrer Artesania. Així es millora la mobilitat i la connectivitat de la part alta del barri de Roquetes. La nova urbanització prioritza l'espai per als vianants. S'inclou al soterrament de serveis, la plantació d'arbrat i l'instal·lació de nou mobiliari urbà i enllumenat.

Superfície: 3.797 m²

Arquitecte: Ramon Llopart

Empresa constructora: COPCISA

Estat d'execució: FINALITZADA

Dotació econòmica: 735.000 €

Finançament: Municipal

Subvenció: 0 €

Intervencions en places i espais verds.

- La Plaça del carrer Garigliano està construïda sobre la coberta d'un aparcament públic. Aquesta plaça dona accés al Centre d'Atenció Primària, tant per als vianants com per a les ambulàncies. També té una zona d'estada amb bancs, jardineres i jocs infantils.

Superfície: 1.040 m²

Arquitecte: Víctor Rahola

Empresa constructora: COTESA

Estat d'execució: FINALITZADA

Dotació econòmica: 235.000 €

Finançament: Municipal

Subvenció: 0 €

Intervencions en Serveis Socials

- Construcció de 18 pistes de petanca i d'un edifici annex de serveis i una sala d'administració de l'espai, en el solar ubicat entre els carrers d'Artesania, Antonio Machado i Ronda Guineueta Vella. També s'ha realitzat l'enjardinament de l'espai perimetral de les pistes.

Superfície: 4.689 m²

Arquitecte: Alonso i Balagué, Arqs. associats

Empresa constructora: COPCISA.

Estat d'execució: FINALITZADA

Dotació econòmica: 397.000 €

Finançament: Municipal

Subvenció: 0 €

Comerç

- Accions conjuntes de promoció del comerç Endegar accions per augmentar la coordinació entre els comerciants i reforçar el seu paper en el teixit associatiu. Elaboració d'un mapa del comerç i elaboració d'una Guia Comercial.

Superfície:

Arquitecte:

Empresa constructora:

Estat d'execució:

Dotació econòmica: 24.000 €

Finançament: Municipal

Subvenció: 0 €

Treball

- Escola de Circ Rogelio Rivel Formació en tècniques de circ adreçades a adolescents i joves que han triat el circ com a activitat formativa per a professionalitzar-se. També es contempla el reciclatge de professionals en exercici.

Superfície:

Arquitecte:

Empresa constructora:

Estat d'execució:

Dotació econòmica: 700.000 €

Finançament: Municipal

Subvenció: 0 €

2. ACTUACIONS FINANÇABLES PER LES QUE ES SOL·LICITA FINANÇAMENT SEGONS LA LLEI DE BARRIS

2.A. PREVISTES EN EL PRESSUPOST MUNICIPAL 2004-07

2.A.1. Centre Cultural Via Favència

- Remodelació d'un edifici municipal (actualment Centre Cívic) per a convertir-lo en centre cultural. Constarà d'una biblioteca de barri de 1.500 m², la seu de l'Arxiu Històric de Roquetes, seus d'entitats, sales d'actes i sales polivalents

Superfície:

Arquitecte:

Empresa constructora:

Estat d'execució:

Dotació econòmica: 1.860.000 €

Finançament: Municipal

Subvenció: 0 €

2.A.2. Casal per a Gent Gran al carrer Garigliano

- El Casal de Gent Gran de Roquetes estarà construït en una sola planta, al carrer Garigliano 52-56, i comptarà amb espais polivalents per a la realització de diferents activitats, així com els serveis habituals dels casals de gent gran: espai de trobada, sales de lectura i reunions, bar-cafeteria i sala de televisió. Aquests continguts del projecte es van concretar en el marc del Pla Comunitari de Roquetes, en les que van participar 60 persones i unes 15 entitats. Els 3 objectius d'aquesta intervenció són: la dotació d'aquest equipament al barri de Roquetes per a unes 300 persones, traspasar la gestió d'aquest equipament a l'Associació de Gent Gran de Roquetes i el trasllat de l'actual espai de trobada per a Gent Gran del Centre Cívic Via Favència (alliberant aquest espai per a destinar-lo a les obres de la futura biblioteca).

Superfície: 600 m²

Arquitecte: TECTO, Arqs.

Empresa constructora: CONSTRUCCIONS EXI, S.A.

Estat d'execució: EN CONSTRUCCIÓ

Dotació econòmica: 300.000 €

Finançament: Municipal

Subvenció: 0 €

2.A.3. Apartaments tutelats per a Gent Gran

- Apartaments tutelats per a Gent Gran: Es tracta de la construcció d'un edifici de planta baixa i 3 plantes pis, per destinar-lo a ús sanitari i assistencial per a habitatges tutelats per a gent gran, dins del PERI de Roquetes, a l'àmbit de l'illa triangular del c/Aiguablava i és on es pretén reforçar la idea de centralitat del barri i

de lloc de trobada amb els barris perimetrals. Es vol potenciar com a àrea central amb la creació de noves activitats comercials, oficines, habitatges de règim general, de protecció, per a joves, tutelats per a gent gran i sempre respectant les zones verdes fixades pel Pla.

Superfície:

Arquitecte:

Empresa constructora:

Estat d'execució:

Dotació econòmica: 2.892.600 €

Finançament: Municipal

Subvenció: 0 €

2.A.4. Centre d'actuacions Ton i Guida

- Reforma del casal "Ton i Guida" al carrer Romaní 6. Es realitzarà la reforma exterior de la imatge de l'edifici, així com la total distribució de l'interior de l'edifici per a organitzar-lo funcionalment com a casal. Es suprimiran les barreres arquitectòniques mitjançant la col·locació d'un ascensor i es procedirà a l'adequació dels accessos als dos vestíbuls de l'edifici, un pel mateix carrer Romaní i l'altre pel carrer de Vidal i Guasch.

Superfície: 216,4 m²

Arquitecte: Josep M^a Samà.

Empresa constructora: SECLA, S.A.

Estat d'execució: EN CONSTRUCCIÓ

Dotació econòmica: 862.000 €

Finançament: Municipal

Subvenció: 0 €

2.B. NO PREVISTES EN EL PRESSUPOST

Habitatge

2.B.1. PAU-1/"TRAPEZI"

- Nova implantació residencial d'edificis amb destí a habitatges en règim especial i de protecció, part d'ells servirà per a reallotjar els afectats del PAU-2. Els edificis han de resoldre la diferència de cota entre el carrer dels Nous Barris i el nou espai públic.

Superfície: 5.772 m²

Arquitecte:

Empresa constructora:

Estat d'execució:

Dotació econòmica: 1.121.433 €

Finançament: Municipal

Subvenció: 0 €

Intervencions en places i espais verds.

2.B.2. Expropiació forestal. AA-19

- Expropiació forestal Obtenció de sòl per a ús forestal. Per tal de protegir els límits del parc de Collserola de l'acció de l'entorn urbà.

Superfície: 37.750 m²

Arquitecte:

Empresa constructora:

Estat d'execució:

Dotació econòmica: 12.760.979 €

Finançament: Municipal

Subvenció: 0 €

INVERSIÓ TOTAL PREVISTA A L'ÀMBIT

CONCEPTE	FINANÇAMENT			TOTAL
	GENERALITAT DE CATALUNYA	AJUNTAMENT DE BARCELONA	ALTRES	
Projecte Llei 2/2004	5.535.659 €	4.813.786 €	705.000 €	11.054.445 €

Altres actuacions	No finançables	- €	3.652.000 €	- €	3.652.000 €
	Finançables i amb pressupost previst	- €	5.914.600 €	- €	5.914.600 €
	Finançables i amb pressupost no previst	- €	13.075.316 €	807.096 €	13.882.412 €
TOTAL		5.535.659 €	27.455.702 €	1.512.096 €	34.503.457 €

3.9. DETALL DE LES ACTUACIONS CONCRETES

Veure fitxes d'actuacions als fulls següents.

CAMP:	MILLORA DE L'ESPAI PÚBLIC i DOTACIÓ D'ESPAIS VERDS				
ACTUACIÓ:	1.1 Pavimentació de carrers				
DESCRIPCIÓ DE L'ACTUACIÓ:	PARC PLA DE FORNELLS I ENTORNS				
* Arranjament del Parc Pla de Fornells i dels entorns de l'Ateneu de Nou Barris					
* Paviments					
* Enllumenat					
* Mobiliari urbà.					
OBJECTIUS:					
* Dur a terme una operació de gran manteniment					
* Millora de la qualitat de l'espai lúdic.					
BENEFICIARIS:					
Usuaris del Parc i veïns de Roquetes.					
DOTACIÓ ECONÒMICA PREVISTA:					
Finançament Municipal i Fons dels barris					
Despesa Total : 805.000 €					
CALENDARI DE DESPLEGAMENT:					
Any 2005:	425.000 €	Any 2006:	380.000 €	Any 2007: 0 €	Any 2008: 0 €
Acumulat:	425.000 €	805.000 €	805.000 €	805.000 €	
ORGANISME D'ÀREA RESPONSABLE:					
Districte/ProNoBa					
INDICADORS DE REALITZACIÓ:					
Superfície arranjada (m²)					
Unitats repassades					
INDICADORS DE RESULTAT/IMPACTE:					
* Millora de la imatge urbana					
* Millora de la qualitat de l'espai públic					

CAMP:	MILLORA DE L'ESPAI PÚBLIC i DOTACIÓ D'ESPAIS VERDS				
ACTUACIÓ:	1.1 Pavimentació de carrers				
DESCRIPCIÓ DE L'ACTUACIÓ:	URBANITZACIÓ DEL CARRER ARTESANIA				
* Urbanització del carrer Artesania.					
* Consistent en formació de calçada i voreres, clavegueram, soterrament de línies, enllumenat públic, arbrat i normalització de guals.					
OBJECTIUS:					
* Normalització de l'espai urbà a la part alta de Roquetes					
BENEFICIARIS:					
Veïns del Barri de Roquetes.					
DOTACIÓ ECONÒMICA PREVISTA:					
Finançament Municipal i Fons dels barris					
Despesa Total : 1.500.000 €					
CALENDARI DE DESPLEGAMENT:					
Any 2005:	0 €	Any 2006:	400.000 €	Any 2007: 500.000 €	Any 2008: 600.000 €
Acumulat:	0 €	400.000 €	900.000 €	1.500.000 €	
ORGANISME D'ÀREA RESPONSABLE:					
Pro Nou Barris SA					
INDICADORS DE REALITZACIÓ:					
* Superfície urbanitzada (m²).					
INDICADORS DE RESULTAT/IMPACTE:					
* Millora de la imatge urbana					
* Millora de la qualitat de l'espai públic					
* Millora de la mobilitat					

CAMP:	MILLORA DE L'ESPAI PÚBLIC i DOTACIÓ D'ESPAIS VERDS						
ACTUACIÓ:	1.1 Pavimentació de carrers						
DESCRIPCIÓ DE L'ACTUACIÓ:	URBANITZACIÓ CARRER LLOBERA						
<p>* Urbanització del carrer Llobera.</p> <p>* Consistent en formació de calçada i voreres, clavegueram, soterrament de línies, enllumenat públic, arbrat i normalització de guals.</p>							
OBJECTIUS:	* Normalització de l'espai urbà a la part alta de Roquetes.						
BENEFICIARIS:	Veïns de Roquetes.						
DOTACIÓ ECONÒMICA PREVISTA:	Finançament Municipal i Fons dels barris						
Despesa Total :	430.000 €						
CALENDARI DE DESPLEGAMENT:							
Any 2005:	430.000 €	Any 2006:	0 €	Any 2007:	0 €	Any 2008:	0 €
Acumulat:	430.000 €	430.000 €	430.000 €	430.000 €			
ORGANISME D'ÀREA RESPONSABLE:	Pro Nou Barris SA.						
INDICADORS DE REALITZACIÓ:	<p>* Superfície urbanitzada (m²)</p> <p>* Elements i/o unitats renovades.</p>						
INDICADORS DE RESULTAT/IMPACTE:	<p>* Millora de la imatge urbana</p> <p>* Millora de la qualitat de l'espai públic</p> <p>* Millora de la mobilitat</p>						

CAMP:	MILLORA DE L'ESPAI PÚBLIC i DOTACIÓ D'ESPAIS VERDS						
ACTUACIÓ:	1.1 Pavimentació de carrers						
DESCRIPCIÓ DE L'ACTUACIÓ:	URBANITZACIÓ CARRER ROMANÍ						
<p>* Urbanització del carrer Romani.</p> <p>Consistent en formació de calçada i voreres, clavegueram, soterrament de línies, enllumenat públic, arbrat i normalització de guals.</p>							
OBJECTIUS:	* Renovació de l'espai públic.						
BENEFICIARIS:	Veïns del Barri de Roquetes.						
DOTACIÓ ECONÒMICA PREVISTA:	Finançament Municipal i Fons dels barris						
Despesa Total :	400.000 €						
CALENDARI DE DESPLEGAMENT:							
Any 2005:	0 €	Any 2006:	0 €	Any 2007:	200.000 €	Any 2008:	200.000 €
Acumulat:	0 €	0 €	200.000 €	400.000 €			
ORGANISME D'ÀREA RESPONSABLE:	Pro Nou Barris SA.						
INDICADORS DE REALITZACIÓ:	<p>* Superfície d'intervenció (m²)</p> <p>* Elements i/o unitats renovades.</p>						
INDICADORS DE RESULTAT/IMPACTE:	<p>* Millora de la imatge urbana</p> <p>* Millora de la qualitat de l'espai públic</p> <p>* Millora de la mobilitat</p>						

CAMP:	MILLORA DE L'ESPAI PÚBLIC i DOTACIÓ D'ESPAIS VERDS						
ACTUACIÓ:	1.9 Dotació d'espais verds, inclosa la seva urbanització i enjardinament						
DESCRIPCIÓ DE L'ACTUACIÓ:	NOU PARC URBÀ A ROQUETES						
* Construcció d'un nou Parc Urbà a Roquetes introduint espècies vegetals específiques.							
OBJECTIUS:	* Incrementar el verd urbà amb un nou parc públic al barri.						
BENEFICIARIS:	Veïns del Barri de Roquetes.						
DOTACIÓ ECONÒMICA PREVISTA:	Finançament Municipal i Fons dels barris						
Despesa Total :	250.000 €						
CALENDARI DE DESPLEGAMENT:							
Any 2005:	0 €	Any 2006:	250.000 €	Any 2007:	0 €	Any 2008:	0 €
Acumulat:	0 €	250.000 €	250.000 €	250.000 €			
ORGANISME D'ÀREA RESPONSABLE:	Pro Nou Barris SA						
INDICADORS DE REALITZACIÓ:	m² de verd urbà.						
INDICADORS DE RESULTAT/IMPACTE:	* Millora de l'entorn del Parc * Usuaris del Parc						

CAMP:		MILLORA DE L'ESPAI PÚBLIC I DOTACIÓ D'ESPais VERDS			
ACTUACIÓ:		1.10 Compra o expropiació de sòl per a la creació de zones verdes, obertures de carrers o esponjament del sector			
DESCRIPCIÓ DE L'ACTUACIÓ:					PAU-2/ "TRIANGLE+AA22+CAÇADORS"
Propietat:	2.000 m2s	Municipal:	1.300 m2s	Privats:	700 m2s
Nombre de parcel·les :	7	Superfície:	700 m2s	Construccions:	973 m2st
Afectats urbanístics:	20	Habitatges	20	Activitats:	0
Cessions Totals :	7.837 m2s	Vials=	0 m2s	Espais Lliures=	2.000 m2s
				Equipaments=	0 m2s
OBJECTIUS:					
* Obtenció de sòl de les antigues AA-22 del PERI de Roquetes					
* Incrementar la superfície de zona verda a la part alta del barri, limítrof amb el parc de Collserola.					
* Els afectats urbanístics seran reallotjats a la actuació PAU - 1 de la MPGM del barri de Roquetes.					
BENEFICIARIS:					
Veïns del barri de Roquetes					
DOTACIÓ ECONÓMICA PREVISTA:					
		Obtenció sòl:	500.000 €	Urbanització vials :	0 €
		Indemnitzacions:	pm €	Urbanització d'espais lliures:	0 €
		Enderrocs:	pm €	Despeses gestió d'urbanització:	0 €
Despesa Total :	500.000 €	Total sòl:	500.000 €	Total Urbanització:	0 €
CALENDARI DE DESPLEGAMENT:					
Any 2005:	300.000 €	Any 2006:	200.000 €	Any 2007:	0 €
				Any 2008:	0 €
Total acumulat:	300.000 €		500.000 €		500.000 €
ORGANISME D'ÀREA RESPONSABLE:					
AJUNTAMENT DE BARCELONA I FONDS DEL BARRI					
INDICADORS DE REALITZACIÓ:					
ADQUISICIÓ SÒL:	2.000 m2s	URBANITZACIÓ:	Vials:	0 m2s	Espais Lliures:
					2.000 m2s
TIPUS HABITATGE:					
Descripció Vials:					
Descripció Espais Lliures:					
INDICADORS DE RESULTAT/IMPACTE:					
* Millora de la imatge urbana.					
* Índex de satisfacció dels beneficiaris					
* Reducció de l'impacte visual					

CAMP: MILLORA DE L'ESPAI PÚBLIC i DOTACIÓ D'ESPAIS VERDS						
ACTUACIÓ: 1.10 Compra o expropiació de sòl per a la creació de zones verdes, obertures de carrers o esponjament del sector						
DESCRIPCIÓ DE L'ACTUACIÓ:			RESTA DE LA AA-17			
Propietat: 10.974 m2s	Municipal: 10.426 m2s	Privats: 548 m2s				
Nombre de parcel·les : 31	Superfície: 548 m2s	Construccions: 741 m2st				
Afectats urbanístics: 6	Habitatges 4	Activitats: 2				
Cessions Totals : 10.974 m2s	Vials= 0 m2s	Espais Lliures= 6.656 m2s	Equipaments= 4.317 m2s			
OBJECTIUS:						
* Millorar els entorns del Mercat de Montserrat :						
-Urbanitzar l'espai lliure del seu entorn						
- Expropiar part de les finques que donen façana al mercat pel camí Vell de la Pedrera						
BENEFICIARIS:						
Treballadors del Mercat i veïns del barri de Roquetes						
DOTACIÓ ECONÒMICA PREVISTA:						
	Obtenció sòl:	625.902,08 €	Urbanització vials :	0,00 €		
	Indemnitzacions:	214.000,00 €	Urbanització d'espais lliures:	898.560,00 €		
	Enderrocs:	19.728,00 €	Despeses gestió d'urbanització:	73.681,92 €		
Despesa Total :	1.831.872,00 €	Total sòl:	859.630,08 €	Total Urbanització:	972.241,92 €	
CALENDARI DE DESPLEGAMENT:						
Any 2005:	400.986,03 €	Any 2006:	431.267,17 €	Any 2007:	514.204,17 €	
Any 2008:	485.414,63 €					
Total acumulat:	400.986,03 €	832.253,20 €	1.346.457,37 €	1.831.872,00 €		
ORGANISME D'ÀREA RESPONSABLE:						
AJUNTAMENT DE BARCELONA, DISTRICTE I FONS DEL BARRI						
INDICADORS DE REALITZACIÓ:						
ADQUISICIÓ SÒL:	6.656 m2s	URBANITZACIÓ:	Vials:	0 m2s	Espais Lliures:	6.656 m2s
TIPUS HABITATGE:						
Descripció Vials:						
Descripció Espais Lliures: Elements d'enjardinament amb bancs, fanals i plantació d'arbrat						
INDICADORS DE RESULTAT/IMPACTE:						
* Millora de la imatge urbana.						

CAMP: REHABILITACIÓ I EQUIPAMENT DELS ELEMENTS COL·LECTIUS DELS EDIFICIS
ACTUACIÓ: 2.4 Millora de les instal·lacions comuns d'aigua, gas, electricitat, telèfon,
noves tecnologies i elements comuns dels edificis

DESCRIPCIÓ DE L'ACTUACIÓ: REHABILITACIÓ D'ELEMENTS COMUNS D'EDIFICIS

*Rehabilitar els elements comuns dels edificis dels edificis preferentment destinats a habitatge.

OBJECTIUS:

* Millora de la qualitat de vida dels ocupants dels edificis privats i de les condicions de seguretat i accessibilitat dels edificis.

BENEFICIARIS:

Veïns del barri de Roquetes.

DOTACIÓ ECONÒMICA PREVISTA:

Finançament: Fons dels barris 680.000 €
Privats 680.000 €

Despesa Total : 1.360.000 €

CALENDARI DE DESPLEGAMENT:

Any 2005: 310.000 € **Any 2006:** 270.000 € **Any 2007:** 440.000 € **Any 2008:** 340.000 €

Acumulat: 310.000 € 580.000 € 1.020.000 € 1.360.000 €

ORGANISME D'ÀREA RESPONSABLE:

Barcelona Habitatge

INDICADORS DE REALITZACIÓ:

* Nombre d'edificis rehabilitats i habitatges repercutits.

INDICADORS DE RESULTAT/IMPACTE:

* Millora de les condicions de seguretat i accessibilitat dels edificis i del paisatge urbà.

CAMP:	PROVISIÓ D'EQUIPAMENTS PER A L'ÚS COL·LECTIU				
ACTUACIÓ:	3.1 Adequació de locals per l'ús com a equipaments				
DESCRIPCIÓ DE L'ACTUACIÓ:	PUNT D'INFORMACIÓ D'ATENCIÓ A LES DONES				
<p>* El punt d'informació d'atenció a les dones (PIAD) ubicat actualment a C.C. Via Favència, ha de ser traslladat al Centre d'Activitats i Entitats Ton i Guida, donada la reconversió del centre en Biblioteca</p>					
OBJECTIUS:					
<p>* Informació i orientació a les dones sobre recursos laborals, formatius i personals.</p> <p>* Facilitar espais de lleure, relació o trobada per a grups i entitats; informació sobre associacionisme femení.</p> <p>* Assessorament sobre discriminació laboral i drets de les dones (separacions, custòdies de fills, etc)</p> <p>* Assessorament i informació sobre situacions de violència de gènere i discriminació de parella</p>					
BENEFICIARIS:					
Dones de Roquetes i Districte en general.					
DOTACIÓ ECONÒMICA PREVISTA:					
Finançament Municipal i Fons dels barris					
Despesa Total : 35.000 €					
CALENDARI DE DESPLEGAMENT:					
Any 2005:	0 €	Any 2006:	35.000 €	Any 2007: 0 €	Any 2008: 0 €
Acumulat:	0 €	35.000 €	35.000 €	35.000 €	
ORGANISME D'ÀREA RESPONSABLE:					
DISTRICTE NOU BARRIS					
INDICADORS DE REALITZACIÓ:					
* En fase d'elaboració del pressupost d'obra					
INDICADORS DE RESULTAT/IMPACTE:					
* Nombre d'usuaris					
* Grau d'utilització					

CAMP:	PROVISIÓ D'EQUIPAMENTS PER A L'ÚS COL·LECTIU				
ACTUACIÓ:	3.1 Adequació de locals per l'ús com a equipaments				
DESCRIPCIÓ DE L'ACTUACIÓ:	CENTRE D'ACTUACIONS TON I GUIDA				
<p>* Remodelació integral d'un edifici escolar de planta baixa i 4 plantes pis per a destinar-lo a centre d'activitats i entitats diverses, format per sales polivalents, de reunions, tallers i activitats amb un cert grau d'autonomia.</p> <p>* La definició i continguts del projecte es va concretar en el marc del Pla Comunitari de Roquetes, en les que van participar 60 persones i 15 entitats.</p>					
OBJECTIUS:					
Ubicació dels serveis de:					
* Casal de joves de Roquetes		* Grup de Rol de Roquetes			
* Comitè de Solidaritat amb Nicaragua		* Associació d'Antics alumnes Ton i Guida			
* Grodema		* Xarxes d'intercanvis de coneixements			
BENEFICIARIS:					
15.000 habitants de Roquetes.					
Entitats del barri de Roquetes.					
DOTACIÓ ECONÒMICA PREVISTA:					
Finançament Municipal i Fons dels barris					
Despesa Total : 920.000 €					
CALENDARI DE DESPLEGAMENT:					
Any 2005:	920.000 €	Any 2006:	0 €	Any 2007: 0 €	Any 2008: 0 €
Acumulat:	920.000 €	920.000 €	920.000 €	920.000 €	920.000 €
ORGANISME D'ÀREA RESPONSABLE:					
DISTRICTE NOU BARRIS - PRONOBA					
INDICADORS DE REALITZACIÓ:					
* Obra realitzada					
INDICADORS DE RESULTAT/IMPACTE:					
* Nombre d'usuaris					

CAMP:	PROVISIÓ D'EQUIPAMENTS PER A L'ÚS COL·LECTIU			
ACTUACIÓ:	3.1 Adequació de locals per l'ús com a equipaments			
DESCRIPCIÓ DE L'ACTUACIÓ:	PISTES ESPORTIVES ANTONI GELABERT			
<p>* Remodelació de les pistes poliesportiva, de bàsquet, fronton i zona de monopatinos al complexe esportiu Antoni Gelabert, incorporant una pèrgola de protecció per a usos culturals diversos.</p> <p>* La definició i continguts del projecte es va plantejar en el marc del Pla Comunitari de Roquetes, en les que van participar unes 60 persones i 15 entitats. Posteriorment, un grup de treball de 8 entitats va elaborar un projecte veïnal de gestió d'aquestes instal·lacions.</p>				
OBJECTIUS:				
<p>* Adequació d'aquests espais per a una pràctica esportiva normalitzada.</p> <p>* Millorar la il·luminació de la via pública.</p> <p>* Evitar situacions de risc per la ubicació d'aquestes pistes damunt la llosa de la Ronda de Dalt.</p>				
BENEFICIARIS:				
Usuaris pràctica esportiva i entitats dels barris de Roquetes i Verdum.				
DOTACIÓ ECONÒMICA PREVISTA:				
Finançament Municipal i Fons dels barris				
Despesa Total :	217.000 €			
CALENDARI DE DESPLEGAMENT:				
Any 2005:	217.000 €	Any 2006:	0 €	Any 2007: 0 € Any 2008: 0 €
Acumulat:	217.000 €	217.000 €	217.000 €	217.000 €
ORGANISME D'ÀREA RESPONSABLE:				
DISTRICTE NOU BARRIS - PRONOBA				
INDICADORS DE REALITZACIÓ:				
En fase de redacció de projecte.				
INDICADORS DE RESULTAT/IMPACTE:				
* Nombre d'usuaris				

CAMP:	PROVISIÓ D'EQUIPAMENTS PER A L'ÚS COL·LECTIU			
ACTUACIÓ:	3.1 Adequació de locals per l'ús com a equipaments			
DESCRIPCIÓ DE L'ACTUACIÓ:	P.C. C/ CANTERA			
<p>* Obres de remodelació de l'antic CAP de Roquetes, d'uns 100 m² de superfície, per a ubicar-hi el Pla Comunitari de Roquetes.</p> <p>* La definició i continguts del projecte es va concretar en el marc del Pla Comunitari de Roquetes, en les que van participar 60 persones i unes 15 entitats.</p>				
OBJECTIUS:				
* Dotar de la infraestructura necessària els tècnics i les iniciatives plantejades dins el Pla Comunitari de Roquetes.				
BENEFICIARIS:				
Veïns de Roquetes				
DOTACIÓ ECONÒMICA PREVISTA:				
Finançament Municipal i Fons dels barris				
Despesa Total :	90.000 €			
CALENDARI DE DESPLEGAMENT:				
Any 2005:	90.000 €	Any 2006:	0 €	Any 2007: 0 € Any 2008: 0 €
Acumulat:	90.000 €	90.000 €	90.000 €	90.000 €
ORGANISME D'ÀREA RESPONSABLE:				
DISTRICTE DE NOU BARRIS				
INDICADORS DE REALITZACIÓ:				
En fase d'elaboració de pressupostos.				
INDICADORS DE RESULTAT/IMPACTE:				
* Nombre d'usuaris				

CAMP:	PROVISIÓ D'EQUIPAMENTS PER A L'ÚS COL·LECTIU						
ACTUACIÓ:	3.1 Adequació de locals per l'ús com a equipaments						
DESCRIPCIÓ DE L'ACTUACIÓ:	CENTRE DE SERVEIS SOCIALS						
<p>* Es tracta de la remodelació integral d'un edifici de 900 m² i quatre plantes pis, afectat per importants patologies. Aquesta obra té el seu abast a tres de les plantes que es destinen a centres de serveis socials.</p> <p>* La definició i continguts del projecte es va concretar en el marc del Pla Comunitari de Roquetes, en el que van participar 60 persones i unes 15 entitats.</p>							
OBJECTIUS:							
Reubicació dels següents serveis:							
* Centre de Serveis Socials de la Zona Centre Alta (barris de Roquetes, Canyelles i Trinitat Nova).							
* Servei Obert d'Infants i Adolescents de Roquetes (SOIA), antic casal infantil.							
* Sales i espais polivalents per a l'organització d'activitats culturals i de promoció social i comunitària.							
BENEFICIARIS:							
Veïns dels barris de Canyelles, Roquetes i Trinitat Nova.							
DOTACIÓ ECONÒMICA PREVISTA:							
Finançament Municipal i Fons dels barris							
Despesa Total : 300.000 €							
CALENDARI DE DESPLEGAMENT:							
Any 2005:	0 €	Any 2006:	45.000 €	Any 2007:	143.000 €	Any 2008:	112.000 €
Acumulat:	0 €		45.000 €		188.000 €		300.000 €
ORGANISME D'ÀREA RESPONSABLE:							
DISTRICTE NOU BARRIS - PRONOBA							
INDICADORS DE REALITZACIÓ:							
En fase d'estudi.							
INDICADORS DE RESULTAT/IMPACTE:							
* Nombre d'usuaris							

CAMP:	PROVISIÓ D'EQUIPAMENTS PER A L'ÚS COL·LECTIU						
ACTUACIÓ:	3.1 Adequació de locals per l'ús com a equipaments						
DESCRIPCIÓ DE L'ACTUACIÓ:	SOIA, ESPAIS FAMILIARS, CASAL INFANTIL						
<p>* Es tracta de la remodelació integral d'un edifici de 900 m² i quatre plantes pis, afectat per importants patologies. Aquesta obra té el seu abast a una de les plantes que es destina a SOIA, Espais Familiars, Casal Infantil.</p> <p>* La definició i continguts del projecte es va concretar en el marc del Pla Comunitari de Roquetes, en el que van participar 60 persones i unes 15 entitats.</p>							
OBJECTIUS:							
* Treball específic amb infants en situació de risc							
* Treballar i fomentar l'adquisició d'hàbits i valors							
* Treball amb famílies							
* Organització d'espais de relació i d'activitats de lleure.							
* Elaboració de plans de treball i seguiment individual a partir dels recursos de lleure existents.							
* Coordinació dels diferents serveis de lleure existents al barri.							
BENEFICIARIS:							
Nens i nenes i famílies de Roquetes.							
DOTACIÓ ECONÒMICA PREVISTA:							
Finançament Municipal i Fons dels barris							
Despesa Total : 112.500 €							
CALENDARI DE DESPLEGAMENT:							
Any 2005:	42.500 €	Any 2006:	70.000 €	Any 2007:	0 €	Any 2008:	0 €
Acumulat:	42.500 €		112.500 €		112.500 €		112.500 €
ORGANISME D'ÀREA RESPONSABLE:							
DISTRICTE NOU BARRIS - PRONOBA							
INDICADORS DE REALITZACIÓ:							
En fase d'estudi							
INDICADORS DE RESULTAT/IMPACTE:							
* Nombre d'usuaris							

CAMP:	PROVISIÓ D'EQUIPAMENTS PER A L'ÚS COL·LECTIU						
ACTUACIÓ:	3.1 Adequació de locals per l'ús com a equipaments						
DESCRIPCIÓ DE L'ACTUACIÓ:	ATENEU POPULAR DE NOU BARRIS I ENTORNS						
<p>* Remodelació dels espais interiors per a adequar-los als nous usos i necessitats actuals, ampliació de les zones d'oficina i magatzem i cobertura del vestíbul d'accés.</p> <p>* La definició i continguts del projecte es va concretar en el mar del Pla Comunitari de Roquetes, en el que van participar 60 persones i unes 15 entitats.</p>							
OBJECTIUS:							
<p>* Facilitar la millora de la gestió d'un equipament cultural per part d'una entitat de segon nivell que coordina una dotzena de grups i entitats del barri.</p> <p>* Programació i oferta d'activitats culturals a la població general de Roquetes, del Districte i de la ciutat.</p> <p>* Programació específica i especialitzada en circ i arts escèniques.</p>							
BENEFICIARIS:							
Veïns de Nou Barris							
DOTACIÓ ECONÒMICA PREVISTA:							
Finançament Municipal i Fons dels barris							
Despesa Total :	754.887 €						
CALENDARI DE DESPLEGAMENT:							
Any 2005:	0 €	Any 2006:	754.887 €	Any 2007:	0 €	Any 2008:	0 €
Acumulat:	0 €	754.887 €	754.887 €	754.887 €			
ORGANISME D'ÀREA RESPONSABLE:							
Districte de NOU BARRIS - Pro Nou Barris S.A.							
INDICADORS DE REALITZACIÓ:							
En fase de redacció de projecte							
INDICADORS DE RESULTAT/IMPACTE:							
* Nombre d'usuaris							

CAMP:	FOMENT DE LA SOSTENIBILITAT DEL DESENVOLUPAMENT URBÀ																			
ACTUACIÓ:	4.1 Obres en els elements comuns dels edificis per permetre la instal·lació de cablejat o altres sistemes en els edificis																			
DESCRIPCIÓ DE L'ACTUACIÓ:	INSTAL·LACIONS DE TELECOMUNICACIONS ALS EDIFICIS																			
*Connexió a la xarxa general per accedir a les instal·lacions de cablejat, la supressió d'antenes individuals per instal·lar antenes col·lectives, instal·lacions comuns de Telecomunicacions, Redes Interiors de Telecomunicacions Superiors i de Redes Interiors de Telecomunicacions Inferiors																				
OBJECTIUS:	* Permetre la connexió dels edificis a les xarxes generals de cablejat i dotar-los dels serveis necessaris per accedir a les noves tecnologies de la informació.																			
BENEFICIARIS:	Veïns del barri de Roquetes. La previsió és actuar en 100 edificis																			
DOTACIÓ ECONÒMICA PREVISTA:	<table> <tr> <td>Finançament: Fons dels barris</td> <td>30.046 €</td> <td></td> <td></td> <td></td> </tr> <tr> <td>Privats</td> <td>29.954 €</td> <td></td> <td></td> <td></td> </tr> <tr> <td>Despesa Total :</td> <td>60.000 €</td> <td></td> <td></td> <td></td> </tr> </table>				Finançament: Fons dels barris	30.046 €				Privats	29.954 €				Despesa Total :	60.000 €				
Finançament: Fons dels barris	30.046 €																			
Privats	29.954 €																			
Despesa Total :	60.000 €																			
CALENDARI DE DESPLEGAMENT:	<table> <tr> <td>Any 2005:</td> <td>9.000 €</td> <td>Any 2006:</td> <td>15.000 €</td> <td>Any 2007:</td> <td>18.000 €</td> <td>Any 2008:</td> <td>18.000 €</td> </tr> <tr> <td>Acumulat:</td> <td>9.000 €</td> <td>24.000 €</td> <td>42.000 €</td> <td>60.000 €</td> <td></td> <td></td> <td></td> </tr> </table>				Any 2005:	9.000 €	Any 2006:	15.000 €	Any 2007:	18.000 €	Any 2008:	18.000 €	Acumulat:	9.000 €	24.000 €	42.000 €	60.000 €			
Any 2005:	9.000 €	Any 2006:	15.000 €	Any 2007:	18.000 €	Any 2008:	18.000 €													
Acumulat:	9.000 €	24.000 €	42.000 €	60.000 €																
ORGANISME D'ÀREA RESPONSABLE:	Barcelona Habitatge																			
INDICADORS DE REALITZACIÓ:	Nombre de connexions realitzades																			
INDICADORS DE RESULTAT/IMPACTE:	Percentatge sobre el total d'edificis no afectats																			

CAMP:	FOMENT DE LA SOSTENIBILITAT DEL DESENVOLUPAMENT URBÀ																			
ACTUACIÓ:	5.1 Mesures per aconseguir en els edificis i en l'espai públic una millor eficiència energètica																			
DESCRIPCIÓ DE L'ACTUACIÓ:	EFICIÈNCIA ENERGÈTICA A LES EDIFICACIONS																			
<p>* Utilització de globus anticontaminació lumínica per a l'enllumenat públic</p> <p>* Utilització de bombetes d'alta eficiència energètica (USAP)</p> <p>* Renovació i soterrament de línies de distribució de baixa tensió.</p> <p>* Renovació i millora de quadres elèctrics</p>																				
OBJECTIUS:	<p>* Millor eficàcia energètica</p> <p>* Modernització d'instal·lacions</p>																			
BENEFICIARIS:	Veïns del barri de Roquetes																			
DOTACIÓ ECONÒMICA PREVISTA:	<p>Finançament Municipal i Fons dels barris</p> <p>Despesa Total : 150.000 €</p>																			
CALENDARI DE DESPLEGAMENT:	<table border="1"> <tr> <td>Any 2005:</td> <td>25.000 €</td> <td>Any 2006:</td> <td>25.000 €</td> <td>Any 2007:</td> <td>50.000 €</td> <td>Any 2008:</td> <td>50.000 €</td> </tr> <tr> <td>Acumulat:</td> <td>25.000 €</td> <td></td> <td>50.000 €</td> <td></td> <td>100.000 €</td> <td></td> <td>150.000 €</td> </tr> </table>				Any 2005:	25.000 €	Any 2006:	25.000 €	Any 2007:	50.000 €	Any 2008:	50.000 €	Acumulat:	25.000 €		50.000 €		100.000 €		150.000 €
Any 2005:	25.000 €	Any 2006:	25.000 €	Any 2007:	50.000 €	Any 2008:	50.000 €													
Acumulat:	25.000 €		50.000 €		100.000 €		150.000 €													
ORGANISME D'ÀREA RESPONSABLE:	Pro Nou Barris SA, Ajuntament de Barcelona																			
INDICADORS DE REALITZACIÓ:	<p>* CONSUM kw</p> <p>Unitats, m., renovats</p>																			
INDICADORS DE RESULTAT/IMPACTE:	* Estalvi energètic																			

CAMP:	FOMENT DE LA SOSTENIBILITAT DEL DESENVOLUPAMENT URBÀ																			
ACTUACIÓ:	5.1 Mesures per aconseguir en els edificis i en l'espai públic una millor eficiència energètica																			
DESCRIPCIÓ DE L'ACTUACIÓ:	INSTAL·LACIÓ DE PLAQUES SOLARS																			
* Instal·lació de Plaques solars en els edificis																				
OBJECTIUS:	* Estalvi energètic en els edificis i aplicació de energies sostenibles.																			
BENEFICIARIS:	Veïns del barri de Roquetes																			
DOTACIÓ ECONÒMICA PREVISTA:	<table border="1"> <tr> <td>Fons dels barris</td> <td>25.038 €</td> </tr> <tr> <td>Privats</td> <td>24.962 €</td> </tr> <tr> <td>Despesa Total :</td> <td>50.000 €</td> </tr> </table>				Fons dels barris	25.038 €	Privats	24.962 €	Despesa Total :	50.000 €										
Fons dels barris	25.038 €																			
Privats	24.962 €																			
Despesa Total :	50.000 €																			
CALENDARI DE DESPLEGAMENT:	<table border="1"> <tr> <td>Any 2005:</td> <td>7.500 €</td> <td>Any 2006:</td> <td>12.500 €</td> <td>Any 2007:</td> <td>15.000 €</td> <td>Any 2008:</td> <td>15.000 €</td> </tr> <tr> <td>Acumulat:</td> <td>7.500 €</td> <td></td> <td>20.000 €</td> <td></td> <td>35.000 €</td> <td></td> <td>50.000 €</td> </tr> </table>				Any 2005:	7.500 €	Any 2006:	12.500 €	Any 2007:	15.000 €	Any 2008:	15.000 €	Acumulat:	7.500 €		20.000 €		35.000 €		50.000 €
Any 2005:	7.500 €	Any 2006:	12.500 €	Any 2007:	15.000 €	Any 2008:	15.000 €													
Acumulat:	7.500 €		20.000 €		35.000 €		50.000 €													
ORGANISME D'ÀREA RESPONSABLE:	Barcelona Habitatge																			
INDICADORS DE REALITZACIÓ:	* Nombre de plaques solars instal·lades.																			
INDICADORS DE RESULTAT/IMPACTE:	* Implantació de energies sostenibles i estalvi energètic.																			

CAMP:	FOMENT DE LA SOSTENIBILITAT DEL DESENVOLUPAMENT URBÀ		
ACTUACIÓ:	5.2 Mesures per aconseguir en els edificis i en l'espai públic l'estalvi en el consum d'aigua/electricitat/gas		
DESCRIPCIÓ DE L'ACTUACIÓ:	ESTALVI DE CONSUM A LES EDIFICACIONS		
<p>* Incorporació de cèl·lules fotoelèctriques per a l'enllumenat públic</p> <p>* Mecanismes d'estalvi d'aigua en edificis municipals</p> <p>* Incorporació de bombetes de baix consum en edificis municipals</p> <p>* Incorporació de plaques solars en nous equipaments</p>			
OBJECTIUS:	* Estalvi energètic		
BENEFICIARIS:	Veïns del barri de Roquetes		
DOTACIÓ ECONÒMICA PREVISTA:	Finançament Municipal i Fons dels barris		
	Cèl·lules, bombetes, etc.. 50.000 €		
	Plaques		
Despesa Total :	50.000 €		
CALENDARI DE DESPLEGAMENT:			
Any 2005:	10.000 €	Any 2006:	10.000 €
Any 2007:	10.000 €	Any 2008:	20.000 €
Acumulat:	10.000 €	20.000 €	30.000 €
ORGANISME D'ÀREA RESPONSABLE:	Pro Nou Barris SA, Ajuntament de Barcelona		
INDICADORS DE REALITZACIÓ:	Unitats incorporades		
	Kw, m3		
INDICADORS DE RESULTAT/IMPACTE:	* Estalvi energètic		

CAMP:	FOMENT DE LA SOSTENIBILITAT DEL DESENVOLUPAMENT URBÀ		
ACTUACIÓ:	5.3 Mesures per aconseguir en els edificis i en l'espai públic el reciclatge de residus		
DESCRIPCIÓ DE L'ACTUACIÓ:	RECICLATGE D'ESCOMBRARIES I MINIDEIXALLERIA		
<p>Incorporació dels criteris d'oficina verda als edificis municipals. Reciclatge (paper, rebuig, piles, etc..) i Paper ecològic:</p> <p>* Desplegament recollida orgànica i reciclatge de vidre</p> <p>* Instal·lació d'una minideixalleria</p>			
OBJECTIUS:	* Millor eficàcia en el reciclatge d'escombraries		
	* Modernització d'instal·lacions		
BENEFICIARIS:	Veïns del barri de Roquetes		
DOTACIÓ ECONÒMICA PREVISTA:	Finançament Municipal i Fons dels barris		
Despesa Total :	60.000 €		
CALENDARI DE DESPLEGAMENT:			
Any 2005:	0 €	Any 2006:	60.000 €
Any 2007:	0 €	Any 2008:	0 €
Acumulat:	0 €	60.000 €	60.000 €
ORGANISME D'ÀREA RESPONSABLE:	Pro Nou Barris SA, Ajuntament de Barcelona		
INDICADORS DE REALITZACIÓ:	* Nombre Instal·lacions		
INDICADORS DE RESULTAT/IMPACTE:	* Millora en l'eficàcia del reciclatge i la modernització d'instal·lacions		

CAMP:	EQUITAT DE GÈNERE EN L'ÚS DE L'ESPAI URBÀ I DELS EQUIPAMENTS				
ACTUACIÓ:	6.1 Mesures de seguretat urbana en els espais públics				
DESCRIPCIÓ DE L'ACTUACIÓ:	APERTURA AL TRÀNSIT DE L'ATENEU POPULAR				
* Apertura pel c/ Nou Barris, pel camí sobre la plaça passant per davant de l'Ateneu enllaçant amb el c/ Portlligat					
OBJECTIUS:					
* Que l'espai verd del parc del Pla de Fornells quedi accessible al públic i als serveis de vigilància, per tal d'erradicar els grups d'individus que es reuneixen al lloc per consumir estupefaents i malmeten les instal·lacions.					
* Aquesta urbanització milloraria col·lateralment: l'enllumenat públic, els accessos i la vigilància, no sols del propi lloc: parc mòbil de la Diputació, autobusos, etc.					
BENEFICIARIS:					
Veïns del barri de Roquetes					
DOTACIÓ ECONÒMICA PREVISTA:					
Finançament Municipal i Fons dels barris					
Despesa Total : 105.000 €					
CALENDARI DE DESPLEGAMENT:					
Any 2005:	0 €	Any 2006:	25.000 €	Any 2007: 80.000 €	Any 2008: 0 €
Acumulat:	0 €	25.000 €	105.000 €	105.000 €	
ORGANISME D'ÀREA RESPONSABLE:					
Distrite de Nou Barris					
INDICADORS DE REALITZACIÓ:					
* Pendants de redacció el projecte					
INDICADORS DE RESULTAT/IMPACTE:					
* Decreixement de queixes realitzades					

CAMP:	EQUITAT DE GÈNERE EN L'ÚS DE L'ESPAI URBÀ I DELS EQUIPAMENTS				
ACTUACIÓ:	6.1 Mesures de seguretat urbana en els espais públics				
DESCRIPCIÓ DE L'ACTUACIÓ:	SUPRESSIÓ D'ESP AIS GENERADORS D'INSEGURETAT				
* Tancament dels espais existents sota les escales del carrer Llobera					
OBJECTIUS:					
* Millora de la seguretat (objectiva i de sensació d'inseguretat)					
* Evitar que s'utilitzi aquest amagatall pel consum d'estupefaents, lloc de reunió generador de molèsties pel descans veïnal i sovint transformat en "dormitori".					
BENEFICIARIS:					
Veïns del barri de Roquetes					
DOTACIÓ ECONÒMICA PREVISTA:					
Finançament Municipal i Fons dels barris					
Despesa Total : 75.000 €					
CALENDARI DE DESPLEGAMENT:					
Any 2005:	25.000 €	Any 2006:	50.000 €	Any 2007: 0 €	Any 2008: 0 €
Acumulat:	25.000 €	75.000 €	75.000 €	75.000 €	
ORGANISME D'ÀREA RESPONSABLE:					
Distrite de Nou Barris					
INDICADORS DE REALITZACIÓ:					
* Pendants de redacció el projecte					
INDICADORS DE RESULTAT/IMPACTE:					
* Decreixement de queixes realitzades					

CAMP:	EQUITAT DE GÈNERE EN L'ÚS DE L'ESPÀI URBÀ I DELS EQUIPAMENTS						
ACTUACIÓ:	6.4 Espais/locals habitats per acollir activitats formatives destinades a dones amb un baix nivell educatiu i per a dones immigrants						
DESCRIPCIÓ DE L'ACTUACIÓ:	ACTIVITATS FORMATIVES EN L'ÀMBIT DE CURA I ATENCIÓ A PERSONES						
<p>* Cursos per a dones immigrants en l'àmbit de cura de persones grans i feines domèstiques, bàsicament:</p> <ul style="list-style-type: none"> - Cursos de capacitatció per a serveis d'atencions personals: cures a malalts, neteges, etc. - Formació a dones immigrants sobre costums, alimentació, ús d'electrodomèstics, rentat, planxat, etc. - Petites reparacions domèstiques (canvi de bombetes, endolls, interruptors, etc.). - Coneixement del territori: barri, districte, ciutat. 							
OBJECTIUS:	* Facilitar una formació bàsica en el àmbit on aquest sector de població pot trobar feina amb més facilitat.						
BENEFICIARIS:	Veïns i veïnes de Roquetes.						
DOTACIÓ ECONÒMICA PREVISTA:	Finançament Municipal i Fons dels barris						
Despesa Total :	147.600 €						
CALENDARI DE DESPLEGAMENT:							
Any 2005:	23.800 €	Any 2006:	73.800 €	Any 2007:	50.000 €	Any 2008:	0 €
Acumulat:	23.800 €		97.600 €		147.600 €		147.600 €
ORGANISME D'ÀREA RESPONSABLE:	Entitat veïnal APROP, o altra que pugui general el propi teixit associatiu; amb la col·laboració del Districte de Nou Barris.						
INDICADORS DE REALITZACIÓ:	<p>* Nombre de dones inscrites a la formació (i percentatge de dones immigrants).</p> <p>* Percentatge de dones que acaben la formació.</p> <p>* Nombre de noves demandes de formació en altres àmbits.</p>						
INDICADORS DE RESULTAT/IMPACTE:	<p>* Nombre de peticions de serveis d'atenció per part dels veïns del barri.</p> <p>* Percentatge d'increment progressiu de sol·licituds de serveis nous.</p>						

CAMP:	EQUITAT DE GÈNERE EN L'ÚS DE L'ESPÀI URBÀ I DELS EQUIPAMENTS						
ACTUACIÓ:	6.4 Espais/locals habitats per acollir activitats formatives destinades a dones amb un baix nivell educatiu i per a dones immigrants						
DESCRIPCIÓ DE L'ACTUACIÓ:	ALFABETITZACIÓ I ACOLLIMENT LINGÜÍSTIC A ROQUETES						
<p>* Oferir un espai de trobada i formació per a dones amb un baix nivell educatiu i/o per a dones novingudes per tal de facilitar la seva incorporació lingüística, cultural, etc, a la comunitat receptora. Aquesta activitat es pot du a terme tant als locals de l'Associació de veïns com en altres locals del barri. L'activitat oferiria:</p> <ul style="list-style-type: none"> - Formació instrumental per a persones poc o gens escolaritzades. - Classes de català i castellà. 							
OBJECTIUS:	<p>* Facilitar la incorporació social d'aquest sector de la població.</p> <p>* Oferir eines que facilitin l'adquisició de coneixements bàsics.</p> <p>* Contribuir al desenvolupament personal i social de les dones.</p> <p>Facilitar el coneixement mutu entre dones novingudes i dones residents al barri.</p>						
BENEFICIARIS:	Dones del barri de Roquetes amb baix nivell de formació i immigrants, prioritant les d'entre 25 i 50 anys d'edat.						
DOTACIÓ ECONÒMICA PREVISTA:	Finançament Municipal i Fons dels barris						
Despesa Total :	147.600 €						
CALENDARI DE DESPLEGAMENT:							
Any 2005:	47.600 €	Any 2006:	50.000 €	Any 2007:	50.000 €	Any 2008:	0 €
Acumulat:	47.600 €		97.600 €		147.600 €		147.600 €
ORGANISME D'ÀREA RESPONSABLE:	Vocalia de Dones de l'AV, amb col·laboració d'altres entitats veïnals, 9Barris Acull i el suport del Districte de Nou Barris.						
INDICADORS DE REALITZACIÓ:	<p>* Nombre de dones inscrites.</p> <p>* Nombre de dones que continuen curs l'any següent.</p> <p>* Continuitat en la realització del projecte.</p>						
INDICADORS DE RESULTAT/IMPACTE:	<p>* Nombre de dones que han après a llegir i escriure.</p> <p>* Nombre de dones que poden parlar, llegir i/o escriure en català i/o en castellà.</p> <p>* Increment de la demanda per curs i nombre de dones que segueixen la seva formació en d'altres centres.</p>						

CAMP:	PROGRAMES PER A LA MILLORA SOCIAL, URBANÍSTICA I ECONÒMICA																			
ACTUACIÓ:	7.4 Programes de foment de la integració social i cultural, per aconseguir una millor qualitat de vida al barri																			
DESCRIPCIÓ DE L'ACTUACIÓ:	PROJECTE VEÏNAL DE DINAMITZACIÓ DE LES PISTES POLISPORTIVES VIA FAVÈNCIA																			
<p>* Ordenar i regular l'ús de les pistes.</p> <p>* Definir entre les entitats i els representants veïnals el pla d'usos de les pistes i a partir del projecte de remodelació.</p> <p>* Organització d'activitats culturals/esportives adreçades a tota la població del barri.</p> <p>* Desplegament recollida orgànica i reciclatge de vidre</p>																				
OBJECTIUS:	<p>* Implicar el conjunt de les entitats esportives i juvenils del barri en el projecte i la seva Comissió Gestora.</p> <p>* Millorar les infraestructures de les pistes per facilitar i normalitzar el seu ús esportiu.</p> <p>* Acabar amb l'ús marginal d'aquest espai.</p> <p>* Facilitar la tasca educativa dels educadors en medi obert.</p>																			
BENEFICIARIS:	Adolescents, joves i població en general del barri de Roquetes.																			
DOTACIÓ ECONÒMICA PREVISTA:	<p>Finançament Municipal i Fons dels barris</p> <p>Despesa Total : 70.400 €</p>																			
CALENDARI DE DESPLEGAMENT:	<table border="1"> <tr> <td>Any 2005:</td> <td>0 €</td> <td>Any 2006:</td> <td>70.400 €</td> <td>Any 2007:</td> <td>0 €</td> <td>Any 2008:</td> <td>0 €</td> </tr> <tr> <td>Acumulat:</td> <td>0 €</td> <td></td> <td>70.400 €</td> <td></td> <td>70.400 €</td> <td></td> <td>70.400 €</td> </tr> </table>				Any 2005:	0 €	Any 2006:	70.400 €	Any 2007:	0 €	Any 2008:	0 €	Acumulat:	0 €		70.400 €		70.400 €		70.400 €
Any 2005:	0 €	Any 2006:	70.400 €	Any 2007:	0 €	Any 2008:	0 €													
Acumulat:	0 €		70.400 €		70.400 €		70.400 €													
ORGANISME D'ÀREA RESPONSABLE:	Pla Comunitari de Roquetes i Pla Comunitari de Verdum, amb el suport del Districte de Nou Barris.																			
INDICADORS DE REALITZACIÓ:	<p>* Nombre d'entitats i grups implicats en la Comissió de Gestió de les Pistes.</p> <p>* Nombre d'activitats realitzades (esportives i generals).</p> <p>* Nombre d'usuaris de les activitats (esportives i generals) per grups d'edat.</p>																			
INDICADORS DE RESULTAT/IMPACTE:	<p>* Nombre d'incidències/queixes registrades pel mal ús/estat de les Pistes.</p> <p>* Nombre de joves usuaris de les pistes en activitats organitzades.</p>																			

CAMP:	PROGRAMES PER A LA MILLORA SOCIAL, URBANÍSTICA I ECONÒMICA																					
ACTUACIÓ:	7.5 Programes per millorar la mobilitat urbana i el transport																					
DESCRIPCIÓ DE L'ACTUACIÓ:	INSTAL·LACIÓ DE SEMÀFORS																					
<p>* Semaforització de dues cruïlles:</p> <p>- C/Artesania - c/Les Torres (pel primer hi passen autobusos)</p> <p>- C/Mina de la Ciutat - c/Pla de Fornells (la primera té 2 sentits de circulació).</p>																						
OBJECTIUS:	* Regular el trànsit en 2 carrers (eixos del barri)																					
BENEFICIARIS:	Vianants i conductors (veïns del barri principalment), conductors d'autobusos i conductors de repartiment de mercaderies.																					
DOTACIÓ ECONÒMICA PREVISTA:	<p>Finançament Municipal i Fons dels barris</p> <p>Despesa Total : 62.586 €</p>																					
CALENDARI DE DESPLEGAMENT:	<table border="1"> <tr> <td>Any 2005:</td> <td>0 €</td> <td>Any 2006:</td> <td>0 €</td> <td>Any 2007:</td> <td>30.000 €</td> <td>Any 2008:</td> <td>32.586 €</td> </tr> <tr> <td>Acumulat:</td> <td>0 €</td> <td></td> <td>0 €</td> <td></td> <td>30.000 €</td> <td></td> <td>62.586 €</td> </tr> </table>						Any 2005:	0 €	Any 2006:	0 €	Any 2007:	30.000 €	Any 2008:	32.586 €	Acumulat:	0 €		0 €		30.000 €		62.586 €
Any 2005:	0 €	Any 2006:	0 €	Any 2007:	30.000 €	Any 2008:	32.586 €															
Acumulat:	0 €		0 €		30.000 €		62.586 €															
ORGANISME D'ÀREA RESPONSABLE:																						
INDICADORS DE REALITZACIÓ:	Semàfors instal·lats																					
INDICADORS DE RESULTAT/IMPACTE:	Índex de sinistralitat a partir del funcionament dels semàfors.																					

CAMP: PROGRAMES PER A LA MILLORA SOCIAL, URBANÍSTICA I ECONÒMICA
ACTUACIÓ: 7.5 Programes per millorar la mobilitat urbana i el transport

DESCRIPCIÓ DE L'ACTUACIÓ: PLA DE MOBILITAT I MILLORA DEL TRANSPORT
Elaboració i implementació d'un pla de mobilitat i millora del transport com a conseqüència de:
* Nous sistemes de transport (Línia 3 del metro).
* Dificultats orogràfiques al barri.
* Calçades no adequades per al trànsit d'autobusos.

OBJECTIUS:
* Millorar el servei i ús del transport públic.
* Millorar la mobilitat de les persones (escales, ascensors, etc).
* Ordenat i fluidificar el moviment de vehicles.

BENEFICIARIS:
Veïns, vianants, vehicles.

DOTACIÓ ECONÒMICA PREVISTA:
Finançament Municipal i Fons dels barris
Despesa Total : 250.000 €

CALENDARI DE DESPLEGAMENT:

Any 2005:	0 €	Any 2006:	125.000 €	Any 2007:	125.000 €	Any 2008:	0 €
Acumulat:	0 €		125.000 €		250.000 €		250.000 €

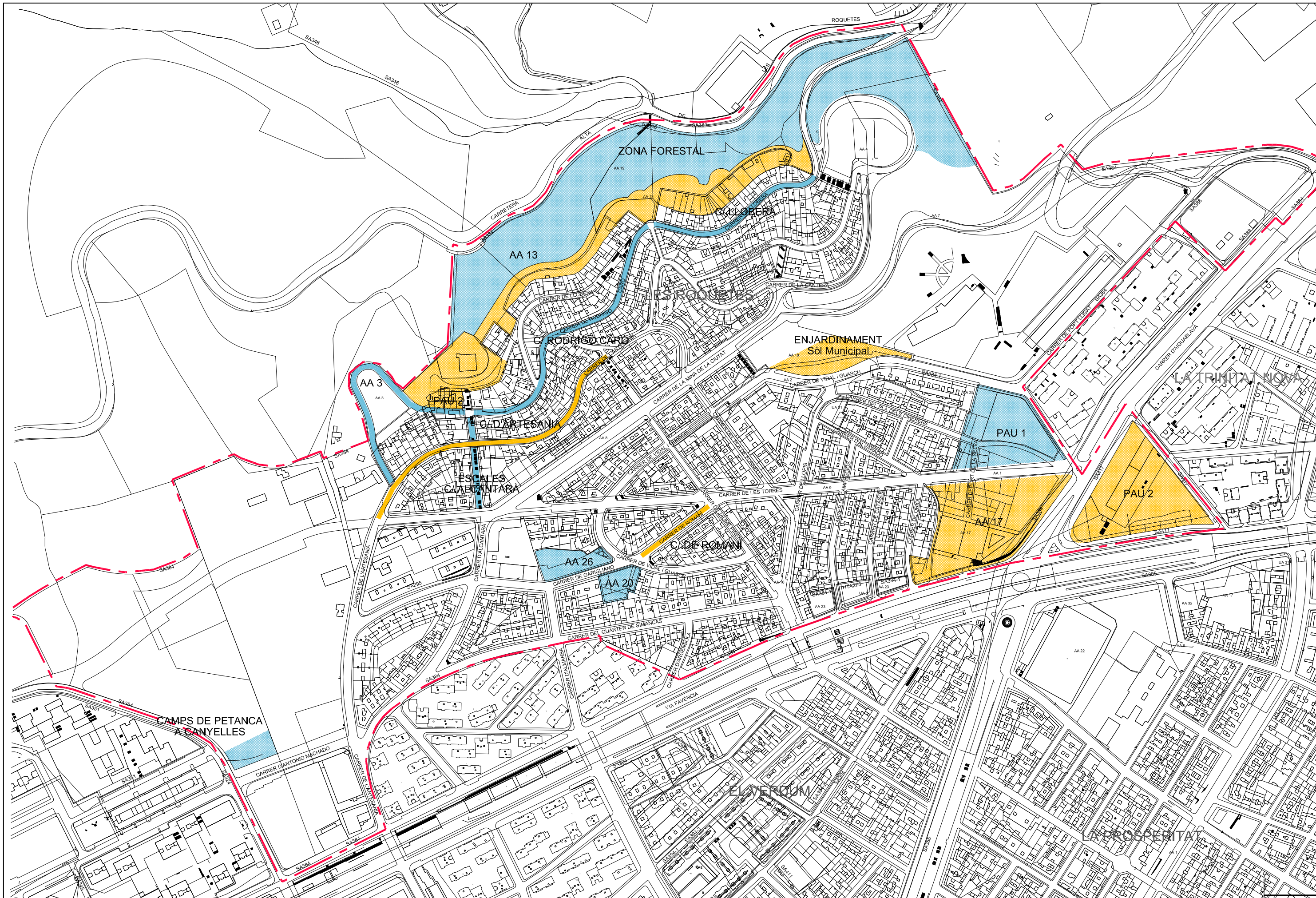
ORGANISME D'ÀREA RESPONSABLE:
PRO NOU BARRIS, AJUNTAMENT DE BARCELONA, ATM

INDICADORS DE REALITZACIÓ:
* Millor freqüència de pas d l'autobús
* Usuaris del metro
* Temps mig de desplaçament.

INDICADORS DE RESULTAT/IMPACTE:
* Disminució del temps mig pels desplaçaments

CAMP:	ACCESSIBILITAT I SUPRESSIÓ DE BARRERES ARQUITECTÒNIQUES																			
ACTUACIÓ:	8.1 Eliminació de barreres arquitectòniques																			
DESCRIPCIÓ DE L'ACTUACIÓ:	SUPRESSIÓ DE BARRERAS ARQUITECTÒNIQUES																			
<p>* Supressió de barreres arquitectòniques i adaptació de les voreres i passos de vianants en les obres d'urbanització que s'executin i en els carrers Llobera, Parc del Pla de Fornells, Artesania i Romaní.</p> <p>* Col·locació de rampes d'accés en els edificis públics que no en disposin.</p>																				
OBJECTIUS:	<p>* Eliminar les barreres arquitectòniques en els carrers objecte d'intervenció i facilitar els desplaçaments de les persones amb mobilitat reduïda.</p>																			
BENEFICIARIS:	<p>Veïns de Roquetes i dels edificis de l'entorn dels carrers objecte d'actuació.</p>																			
DOTACIÓ ECONÒMICA PREVISTA:	<p>Finançament Municipal i Fons dels barris</p> <p>Despesa Total : 320.000 €</p>																			
CALENDARI DE DESPLEGAMENT:	<table border="1"> <tr> <td>Any 2005:</td> <td>0 €</td> <td>Any 2006:</td> <td>100.000 €</td> <td>Any 2007:</td> <td>100.000 €</td> <td>Any 2008:</td> <td>120.000 €</td> </tr> <tr> <td>Acumulat:</td> <td>0 €</td> <td></td> <td>100.000 €</td> <td></td> <td>200.000 €</td> <td></td> <td>320.000 €</td> </tr> </table>				Any 2005:	0 €	Any 2006:	100.000 €	Any 2007:	100.000 €	Any 2008:	120.000 €	Acumulat:	0 €		100.000 €		200.000 €		320.000 €
Any 2005:	0 €	Any 2006:	100.000 €	Any 2007:	100.000 €	Any 2008:	120.000 €													
Acumulat:	0 €		100.000 €		200.000 €		320.000 €													
ORGANISME D'ÀREA RESPONSABLE:	<p>Pro Nou Barris S.A.</p>																			
INDICADORS DE REALITZACIÓ:	<p>* Nombre de carrers realitzats i de rampes instal·lades</p>																			
INDICADORS DE RESULTAT/IMPACTE:	<p>* Millora de la mobilitat de les persones.</p>																			





3.10. PLÀNOL PROPOSTA D'ACTUACIÓ



ANNEX 1

CAMP D'ACTUACIÓ		CALENDARI DE DESPLEGAMENT															
#	ACTUACIÓ	IT 05	IIT 05	IIIT 05	IVT 05	IT 06	IIT 06	IIIT 06	IVT 06	IT 07	IIT 07	IIIT 07	IVT 07	IT 08	IIT 08	IIIT 08	IVT 08
CAMP 1																	
MILLORA DE L'ESPAI PÚBLIC I DOTACIÓ D'ESPais VERDS																	
1.1 Pavimentació de carrers																	
A	PARC PLA DE FORNELLS																
B	URBANITZACIÓ CARRER LLOBERA																
C	MANTENIMENT DEL CARRER ARTESANIA																
D	URBANITZACIÓ CARRER ROMANI																
1.9 Dotació d'espais verds, inclosa la seva urbanització i enjardinament																	
A	NOU PARC URBÀ A ROQUETES																
1.10 Compra o expropiació de sòl per a la creació de zones verdes, obertures de carrers o esponjament del sector																	
A	PAU-2 "TRIANGLE+AA22+CAÇADORS"																
B	RESTA DE LA AA-17																
CAMP 2																	
REHABILITACIÓ I EQUIPAMENT DELS ELEMENTS COL·LECTIUS DELS EDIFICIS																	
2.4 Millora de les instal·lacions comuns d'aigua, gas, electricitat, telèfon i noves tecnologies																	
A	REHABILITACIÓ D'ELEMENTS COMUNS EN EDIFICIS																
CAMP 3																	
PROVISIÓ D'EQUIPAMENTS PER A L'ÚS COL·LECTIU																	
3.1 Adequació de locals per l'ús com a equipaments																	
A	PUNT D'INFORMACIÓ D'ATENCIÓ A LES DONES																
B	CENTRE D'ACTUACIONS TON I GUIDA																
C	PISTES ESPORTIVES ANTONI GELABERT																
D	P.C. C/ CANTERA																
E	CENTRE DE SEVEIS SOCIALS																
F	SOIA, ESPAIS FAMILIARS, CASAL INFANTIL																
G	ATENEU POPULAR DE NOU BARRIS																
CAMP 4																	
INCORPORACIÓ DE LES TECNOLOGIES DE LA INFORMACIÓ EN ELS EDIFICIS																	
4.1 Obres en els elements comuns dels edificis per permetre la instal·lació de cablejat o altres sistemes en els edificis																	
A	INSTAL·LACIONS DE TELECOMUNICACIONS ALS EDIFICIS																
CAMP 5																	
FOMENT DE LA SOSTENIBILITAT DEL DESENVOLUPAMENT URBÀ																	
5.1 Mesures per aconseguir en els edificis i en l'espai públic una millor eficiència energètica																	
A	EFICIÈNCIA ENERGÈTICA ALS EDIFICACIONS																
B	INSTAL·LACIÓ DE PLAQUES SOLARS																
5.2 Mesures per aconseguir en els edificis i en l'espai públic l'estalvi en el consum d'aigua/electricitat/gas																	
A	ESTALVI DE CONSUM ALS EDIFICACIONS																
5.3 Mesures per aconseguir en els edificis i en l'espai públic el reciclatge de residus																	
A	RECICLATGE D'ESCOMBRARIES																
CAMP 6																	
EQUITAT DE GÈNERE EN L'ÚS DE L'ESPai URBÀ I DELS EQUIPAMENTS																	
6.1 Mesures de seguretat urbana en els espais públics																	
A	APERTURA AL TRÀNSIT DE L'ATENEU POPULAR																
B	SUPRESSIÓ D'ESPais GENERADORS D'INSEGURETAT																
6.4 Espais/locals habitats per acollir activitats formatives destinades a dones amb baix nivell educatiu i per dones immigrants																	
A	ACTIVITATS FORMATIVES EN L'ÀMBIT DE CURA I ATENCIÓ A PERSONES																
B	ALFABETITZACIÓ I ACOLLIMENT LINGÜÍSTIC A ROQUETES																
CAMP 7																	
PROGRAMES PER A LA MILLORA SOCIAL, URBANÍSTICA I ECONÒMICA																	
7.4 Programes de foment de la integració social i cultural, per aconseguir una millor qualitat de vida al barri																	
C	PROJECTE VEINAL DE DINAMITZACIÓ DE LES PISTES POLISPORTIVES VIA FAVÈNCIA																
7.5 Programes per millorar la mobilitat urbana i el transport																	
A	INSTAL·LACIÓ DE SEMAFORS																
B	PLA DE MOBILITAT I MILLORA DEL TRANSPORT																

LLEGGENDA	
-----------	--

-  PERIODE D'INTERVENCIÓ
-  GESTIÓ DE SÒL
-  ENDERROCS
-  INDEMITAZACIONS

ANNEX 2

	Aportació Generalitat	%	Aportació Ajuntament	%	Aportació altres	%	TOTAL
CAMP1	MILLORA DE L'ESPAI PÚBLIC I DOTACIÓ D'ESPAIS VERDS						
1.1 Pavimentació de carrers	1.725.000,00 €	55,0239%	1.410.000,00 €	44,9761%	0,00	0,0000%	3.135.000,00
A PARC PLA DE FORNELLS I ENTORNS	225.000,00 €	27,9503%	580.000,00 €	72,0497%	0,00	0,0000%	805.000,00
B URBANITZACIÓ CARRER ARTESANIA	1.200.000,00 €	80,0000%	300.000,00 €	20,0000%	0,00	0,0000%	1.500.000,00
C URBANITZACIÓ CARRER LLOBERA	100.000,00 €	23,2558%	330.000,00 €	76,7442%	0,00	0,0000%	430.000,00
D URBANITZACIÓ CARRER ROMANÍ	200.000,00 €	50,0000%	200.000,00 €	50,0000%	0,00	0,0000%	400.000,00
1.9 Dotació d'espais verds, inclosa la seva urbanització i enjardinament	75.000,00 €	30,0000%	175.000,00 €	70,0000%	0,00	0,0000%	250.000,00
A NOU PARC URBÀ A ROQUETES	75.000,00 €	30,0000%	175.000,00 €	70,0000%	0,00	0,0000%	250.000,00
1.10 Compra o expropiació de sòl per a la creació de zones verdes, obertures de carrers o esponjament del sector	1.376.872,17 €	59,0458%	954.999,83 €	40,9542%	0,00	0,0000%	2.331.872,00
A EXPROPIACIÓ PAU 2	200.000,00 €	40,0000%	300.000,00 €	60,0000%	0,00	0,0000%	500.000,00
B RESTA DE LA AA-17	1.176.872,17 €	64,2442%	654.999,83 €	35,7558%	0,00	0,0000%	1.831.872,00
SUBTOTAL CAMP 1	3.176.872,17 €	55,5701%	2.539.999,83 €	44,4299%	0,00	0,0000%	5.716.872,00
CAMP 2	REHABILITACIÓ I EQUIPAMENT DELS ELEMENTS COL·LECTIUS DELS EDIFICIS						
2.4 Millora de les instal·lacions comuns d'aigua, gas, electricitat, telèfon noves tecnologies	680.000,00 €	50,0000%	0,00 €	0,0000%	680.000,00	50,0000%	1.360.000,00
A REHABILITACIÓ D'ELEMENTS COMUNS EN EDIFICIS	680.000,00 €	50,0000%	340.000,00 €	25,0000%	340.000,00	25,0000%	1.360.000,00
SUBTOTAL CAMP 2	680.000,00 €	50,0000%	0,00 €	0,0000%	680.000,00	50,0000%	1.360.000,00
CAMP 3	PROVISIÓ D'EQUIPAMENTS PER A L'ÚS COL·LECTIU						
3.1 Adequació de locals per l'ús com a equipaments	862.387,00 €	35,4981%	1.567.000,00 €	64,5019%	0,00	0,0000%	2.429.387,00
A PUNT D'INFORMACIÓ D'ATENCIÓ A LES DONES	15.000,00 €	42,8571%	20.000,00 €	57,1429%	0,00	0,0000%	35.000,00
B CENTRE D'ACTUACIONS TON I GUIDA	200.000,00 €	21,7391%	720.000,00 €	78,2609%	0,00	0,0000%	920.000,00
C PISTES ESPORTIVES ANTONI GELABERT	40.000,00 €	18,4332%	177.000,00 €	81,5668%	0,00	0,0000%	217.000,00
D P.C. C/ CANTERA	60.000,00 €	66,6667%	30.000,00 €	33,3333%	0,00	0,0000%	90.000,00
E CENTRE DE SERVEIS SOCIALS	230.000,00 €	76,6667%	70.000,00 €	23,3333%	0,00	0,0000%	300.000,00
F SOIA, ESPAIS FAMILIARS, CASAL INFANTIL	72.500,00 €	64,4444%	40.000,00 €	35,5556%	0,00	0,0000%	112.500,00
G ATENEU POPULAR DE NOU BARRIS I ENTORNS	244.887,00 €	32,4402%	510.000,00 €	67,5598%	0,00	0,0000%	754.887,00
SUBTOTAL CAMP 3	862.387,00 €	35,4981%	1.567.000,00 €	64,5019%	0,00	0,0000%	2.429.387,00
CAMP 4	INCORPORACIÓ DE LES TECNOLOGIES DE LA INFORMACIÓ EN ELS EDIFICIS						
4.1 Obres en els elements comuns dels edificis per permetre la instal·lació de cablejat o altres sistemes en els edificis	30.000,00 €	50,0000%	0,00 €	0,0000%	30.000,00	50,0000%	60.000,00
A INSTAL·LACIONS DE TELECOMUNICACIONS ALS EDIFICIS	30.000,00 €	50,0000%	0,00 €	0,0000%	30.000,00	50,0000%	60.000,00
SUBTOTAL CAMP 4	30.000,00 €	50,0000%	0,00 €	0,0000%	30.000,00	50,0000%	60.000,00

CAMP 5	FOMENT DE LA SOSTENIBILITAT DEL DESENVOLUPAMENT URBÀ							
5.1	Mesures per aconseguir en els edificis i en l'espai públic una millor eficiència energètica	95.000,00 €	47,5000%	80.000,00 €	40,0000%	25.000,00	12,5000%	200.000,00
A	EFICIÈNCIA ENERGÈTICA A LS EDIFICACIONS	70.000,00 €	46,6667%	80.000,00 €	53,3333%	0,00	0,0000%	150.000,00
B	INSTAL·LACIÓ DE PLAQUES SOLARS	25.000,00 €	50,0000%	0,00 €	0,0000%	25.000,00	50,0000%	50.000,00
5.2	Mesures per aconseguir en els edificis i en l'espai públic l'estalvi en el consum d'aigua/electricitat/gas	25.000,00 €	50,0000%	25.000,00 €	50,0000%	0,00	0,0000%	50.000,00
A	ESTALVI DE CONSUM A LES EDIFICACIONS	25.000,00 €	50,0000%	25.000,00 €	50,0000%	0,00	0,0000%	50.000,00
5.3	Mesures per aconseguir en els edificis i en l'espai públic el reciclatge de residus	15.000,00 €	25,0000%	45.000,00 €	75,0000%	0,00	0,0000%	60.000,00
A	RECICLATGE D'ESCOMBRARIES I MINIDEIXALLERIA	15.000,00 €	25,0000%	45.000,00 €	75,0000%	0,00	0,0000%	60.000,00
SUBTOTAL CAMP 5		135.000,00 €	43,5484%	150.000,00 €	48,3871%	25.000,00	8,0645%	310.000,00
CAMP 6	EQUITAT DE GÈNERE EN L'ÚS DE L'ESPAI URBÀ I DELS EQUIPAMENTS							
6.1	Mesures de seguretat urbana en els espais públics	100.000,00 €	55,5556%	80.000,00 €	44,4444%	0,00	0,0000%	180.000,00
A	APERTURA AL TRÀNSIT DE L'ATENEU POPULAR	70.000,00 €	66,6667%	35.000,00 €	33,3333%	0,00	0,0000%	105.000,00
B	SUPRESSIÓ D'ESPais GENERADORS D'INSEGURETAT	30.000,00 €	40,0000%	45.000,00 €	60,0000%	0,00	0,0000%	75.000,00
6.4	Espais/locals habitats per acollir activitats formatives destinades a dones amb un baix nivell educatiu i per a dones immigrants	181.400,00 €	61,4499%	113.800,00 €	38,5501%	0,00	0,0000%	295.200,00
A	ACTIVITATS FORMATIVES EN L'ÀMBIT DE CURA I ATENCIÓ A PERSONES	98.800,00 €	66,9377%	48.800,00 €	33,0623%	0,00	0,0000%	147.600,00
B	ALFABETITZACIÓ I ACOLLIMENT LINGÜÍSTIC A ROQUETES	82.600,00 €	55,9621%	65.000,00 €	44,0379%	0,00	0,0000%	147.600,00
SUBTOTAL CAMP 6		281.400,00 €	59,2172%	193.800,00 €	40,7828%	0,00	0,0000%	475.200,00
CAMP 7	PROGRAMES PER A LA MILLORA SOCIAL, URBANÍSTICA I ECONÒMICA							
7.4	Programes de foment de la integració social i cultural, per aconseguir una millor qualitat de vida al barri	40.000,00 €	56,8182%	30.400,00 €	43,1818%	0,00	0,0000%	70.400,00
A	PROJECTE VEÏNAL DE DINAMITZACIÓ DE LES PISTES POLISPORTIVES VIA FAVÈNCIA	40.000,00 €	56,8182%	30.400,00 €	43,1818%	0,00	0,0000%	70.400,00
7.5	Programes per millorar la mobilitat urbana i el transport	160.000,00 €	51,1859%	152.586,00 €	48,8141%	0,00	0,0000%	312.586,00
A	INSTAL·LACIÓ DE SEMAFORS	30.000,00 €	47,9340%	32.586,00 €	52,0660%	0,00	0,0000%	62.586,00
B	PLA DE MOBILITAT I MILLORA DEL TRANSPORT	130.000,00 €	52,0000%	120.000,00 €	48,0000%	0,00	0,0000%	250.000,00
SUBTOTAL CAMP 7		200.000,00 €	52,2212%	182.986,00 €	47,7788%	0,00	0,0000%	382.986,00
CAMP 8	ACCESSIBILITAT I SUPRESSIÓ DE BARRERES ARQUITECTÒNIQUES							
8.1	Eliminació de barreres arquitectòniques	170.000,00 €	53,1250%	150.000,00 €	46,8750%	0,00	0,0000%	320.000,00
A	SUPRESSIÓ DE BARRERES ARQUITECTÒNIQUES	170.000,00 €	53,1250%	150.000,00 €	46,8750%	0,00	0,0000%	320.000,00
SUBTOTAL CAMP 8		170.000,00 €	53,1250%	150.000,00 €	46,8750%	0,00	0,0000%	320.000,00
TOTAL		5.535.659,17 €	50,0763%	4.783.785,83 €	43,2748%	735.000,00	6,6489%	11.054.445,00

BARCELONA, ROQUETES		BAE2004030		2004-2008	2004+2005			2006			2007			2008		
CAMP	NºACTUACIÓ	NOM ACTUACIÓ	PRESSUPOST APROVAT (€)	SUBVENCIÓ GENERALITAT (€)	GENERALITAT	AJUNTAMENT	ALTRES	GENERALITAT	AJUNTAMENT	ALTRES	GENERALITAT	AJUNTAMENT	ALTRES	GENERALITAT	AJUNTAMENT	ALTRES
1	1.1															
	A	PARC PLA DE FORNELLS I ENTORNS	805.000,00	225.000,00	125.000,00	300.000,00		100.000,00	280.000,00							
	B	URBANITZACIÓ CARRER ARTESANIA	1.500.000,00	1.200.000,00				300.000,00	100.000,00		400.000,00	100.000,00		500.000,00	100.000,00	
	C	URBANITZACIÓ CARRER LLOBERA	430.000,00	100.000,00	100.000,00	330.000,00										
	D	URBANITZACIÓ CARRER ROMANÍ	400.000,00	200.000,00							100.000,00	100.000,00		100.000,00	100.000,00	
	1.9															
	A	NOU PARC URBÀ A ROQUETES	250.000,00	75.000,00				75.000,00	175.000,00							
	1.10															
	A	EXPROPIACIÓ PAU 2	500.000,00	200.000,00	100.000,00	200.000,00		100.000,00	100.000,00							
	B	RESTA DE LA AA-17	1.831.872,00	1.176.872,16	240.986,03	160.000,00		131.267,17	300.000,00		414.204,17	100.000,00		390.414,79	94.999,84	
2	2.4															
	A	REHABILITACIÓ D'ELEMENTS COMUNS EN EDIFICIS	1.360.000,00	680.000,00	155.000,00		155.000,00	135.000,00		135.000,00	220.000,00		220.000,00	170.000,00		170.000,00
3	3.1															
	A	PUNT D'INFORMACIÓ D'ATENCIÓ A LES DONES	35.000,00	15.000,00				15.000,00	20.000,00							
	B	CENTRE D'ACTUACIONS TON I GUIDA	920.000,00	200.000,00	200.000,00	720.000,00										
	C	PISTES ESPORTIVES ANTONI GELABERT	217.000,00	40.000,00	40.000,00	177.000,00										
	D	P.C. C/ CANTERA	90.000,00	60.000,00	60.000,00	30.000,00										
	E	CENTRE DE SERVEIS SOCIALS	300.000,00	230.000,00				40.000,00	5.000,00		103.000,00	40.000,00		87.000,00	25.000,00	
	F	SOIA, ESPAIS FAMILIARS, CASAL INFANTIL	112.500,00	72.500,00	12.500,00	30.000,00		60.000,00	10.000,00							
	G	ATENEU POPULAR DE NOU BARRIS I ENTORNS	754.887,00	244.887,00		0,00		244.887,00	510.000,00							
4	4.1															
	A	INSTAL·LACIONS DE TELECOMUNICACIONS ALS EDIFICIS	60.000,00	30.000,00	4.500,00		4.500,00	7.500,00		7.500,00	9.000,00		9.000,00	9.000,00		9.000,00
5	5.1															
	A	EFICIÈNCIA ENERGÈTICA A LS EDIFICACIONS	150.000,00	70.000,00	5.000,00	20.000,00		10.000,00	15.000,00		30.000,00	20.000,00		25.000,00	25.000,00	
	B	INSTAL·LACIÓ DE PLAQUES SOLARS	50.000,00	25.000,00	3.750,00		3.750,00	6.250,00		6.250,00	7.500,00		7.500,00	7.500,00		7.500,00
	5.2															
	A	ESTALVI DE CONSUM A LES EDIFICACIONS	50.000,00	25.000,00	5.000,00	5.000,00		5.000,00	5.000,00		5.000,00	5.000,00		10.000,00	10.000,00	
	5.3															
	A	RECICLATGE D'ESCOMBRARIES I MINIDEIXALLERIA	60.000,00	15.000,00				15.000,00	45.000,00							
6	6.1															
	A	APERTURA AL TRÀNSIT DE L'ATENEU POPULAR	105.000,00	70.000,00				10.000,00	15.000,00		60.000,00	20.000,00				
	B	SUPRESSIÓ D'ESPAIS GENERADORS D'INSEGURETAT	75.000,00	30.000,00	10.000,00	15.000,00		20.000,00	30.000,00							
	6.4															
	A	ACTIVITATS FORMATIVES EN L'ÀMBIT DE CURA I ATENCIÓ A PERSONES	147.600,00	98.800,00	10.000,00	13.800,00		63.800,00	10.000,00		25.000,00	25.000,00				
	B	ALFABETITZACIÓ I ACOLLIMENT LINGÜÍSTIC A ROQUETES	147.600,00	82.600,00	32.600,00	15.000,00		25.000,00	25.000,00		25.000,00	25.000,00				
7	7.4															
	A	PROJECTE VEÏNAL DE DINAMITZACIÓ DE LES PISTES POLISPORTIVES	70.400,00	40.000,00				40.000,00	30.400,00							
	7.5															
	A	INSTAL·LACIÓ DE SEMAFORS	62.586,00	30.000,00							15.000,00	15.000,00		15.000,00	17.586,00	
	B	PLA DE MOBILITAT I MILLORA DEL TRANSPORT	250.000,00	130.000,00				70.000,00	55.000,00		60.000,00	65.000,00				
8	8.1															
	A	SUPRESSIÓ DE BARRERES ARQUITECTÒNIQUES	320.000,00	170.000,00				50.000,00	50.000,00		50.000,00	50.000,00		70.000,00	50.000,00	
			11.054.445,00	5.535.659,17	1.104.336,03	2.015.800,00	163.250,00	1.523.704,17	1.780.400,00	148.750,00	1.523.704,17	565.000,00	236.500,00	1.383.914,79	422.585,84	186.500,00

APORTACIÓ GENERALITAT (RESOLUCIÓ 21/12/04)

5.535.659,17 1.104.336,03

1.523.704,17

1.523.704,17

1.383.914,79

CAMP 1

MILLORA DE L'ESPAI PÚBLIC I DOTACIÓ D'ESPais VERDS

ACTUACIÓ 1.1- Pavimentació de carrers

A - PARC PLA DE FORNELLS

	Primer any	Segon any	Tercer any	Quart any	TOTAL	Percentatge
Generalitat de Catalunya	125.000,00	100.000,00	0,00	0,00	225.000,00	27,9503%
Ajuntament de Barcelona	300.000,00	280.000,00	0,00	0,00	580.000,00	72,0497%
Altres	0,00	0,00	0,00	0,00	0,00	0,0000%
TOTAL	425.000,00	380.000,00	0,00	0,00	805.000,00	100,0000%
Percentatge	53%	47%	0%	0%	100%	

B - URBANITZACIÓ CARRER ARTESANIA

	Primer any	Segon any	Tercer any	Quart any	TOTAL	Percentatge
Generalitat de Catalunya	0,00	300.000,00	400.000,00	500.000,00	1.200.000,00	80,0000%
Ajuntament de Barcelona	0,00	100.000,00	100.000,00	100.000,00	300.000,00	20,0000%
Altres	0,00	0,00	0,00	0,00	0,00	0,0000%
TOTAL	0,00	400.000,00	500.000,00	600.000,00	1.500.000,00	100,0000%
Percentatge	0%	27%	33%	40%	100%	

C - URBANITZACIÓ CARRER LLOBERA

	Primer any	Segon any	Tercer any	Quart any	TOTAL	Percentatge
Generalitat de Catalunya	100.000,00	0,00	0,00	0,00	100.000,00	23,2558%
Ajuntament de Barcelona	330.000,00	0,00	0,00	0,00	330.000,00	76,7442%
Altres	0,00	0,00	0,00	0,00	0,00	0,0000%
TOTAL	430.000,00	0,00	0,00	0,00	430.000,00	100,0000%
Percentatge	100%	0%	0%	0%	100%	

D - URBANITZACIÓ CARRER ROMANÍ

	Primer any	Segon any	Tercer any	Quart any	TOTAL	Percentatge
Generalitat de Catalunya	0,00	0,00	100.000,00	100.000,00	200.000,00	50,0000%
Ajuntament de Barcelona	0,00	0,00	100.000,00	100.000,00	200.000,00	50,0000%
Altres	0,00	0,00	0,00	0,00	0,00	0,0000%
TOTAL	0,00	0,00	200.000,00	200.000,00	400.000,00	100,0000%
Percentatge	0%	0%	50%	50%	100%	

SUBTOTAL CAMP 1 - ACTUACIÓ 1.1

	Primer any	Segon any	Tercer any	Quart any	TOTAL	Percentatge
Generalitat de Catalunya	225.000,00	400.000,00	500.000,00	600.000,00	1.725.000,00	55,0239%
Ajuntament de Barcelona	630.000,00	380.000,00	200.000,00	200.000,00	1.410.000,00	44,9761%
Altres	0,00	0,00	0,00	0,00	0,00	0,0000%
TOTAL	855.000,00	780.000,00	700.000,00	800.000,00	3.135.000,00	100,0000%
Percentatge	27%	25%	22%	26%	100%	

ACTUACIÓ 1.9 - Dotació d'espais verds, inclosa la seva urbanització i enjardinament

A - NOU PARC URBÀ A ROQUETES

	Primer any	Segon any	Tercer any	Quart any	TOTAL	Percentatge
Generalitat de Catalunya	0,00	75.000,00	0,00	0,00	75.000,00	30,0000%
Ajuntament de Barcelona	0,00	175.000,00	0,00	0,00	175.000,00	70,0000%
Altres	0,00	0,00	0,00	0,00	0,00	0,0000%
TOTAL	0,00	250.000,00	0,00	0,00	250.000,00	100,0000%
Percentatge	0%	100%	0%	0%	100%	

SUBTOTAL CAMP 1 - ACTUACIÓ 1.9

	Primer any	Segon any	Tercer any	Quart any	TOTAL	Percentatge
Generalitat de Catalunya	0,00	75.000,00	0,00	0,00	75.000,00	30,0000%
Ajuntament de Barcelona	0,00	175.000,00	0,00	0,00	175.000,00	70,0000%
Altres	0,00	0,00	0,00	0,00	0,00	0,0000%
TOTAL	0,00	250.000,00	0,00	0,00	250.000,00	100,0000%
Percentatge	0%	100%	0%	0%	100%	

ACTUACIÓ 1.10 - Compra o expropiació de sòl per a la creació de zones verdes, obertures de carrers o esponjament del sector

A - PAU-2 / "TRIANGLE+AA22+CAÇADORS"

	Primer any	Segon any	Tercer any	Quart any	TOTAL	Percentatge
Generalitat de Catalunya	100.000,00	100.000,00	0,00	0,00	200.000,00	40,0000%
Ajuntament de Barcelona	200.000,00	100.000,00	0,00	0,00	300.000,00	60,0000%
Altres	0,00	0,00	0,00	0,00	0,00	0,0000%
TOTAL	300.000,00	200.000,00	0,00	0,00	500.000,00	100,0000%
Percentatge	60%	40%	0%	0%	100%	

B - RESTA AA-17

	Primer any	Segon any	Tercer any	Quart any	TOTAL	Percentatge
Generalitat de Catalunya	240.986,03	131.267,17	414.204,17	390.414,79	1.176.872,16	64,2442%
Ajuntament de Barcelona	160.000,00	300.000,00	100.000,00	94.999,84	654.999,84	35,7558%
Altres	0,00	0,00	0,00	0,00	0,00	0,0000%
TOTAL	400.986,03	431.267,17	514.204,17	485.414,63	1.831.872,00	100,0000%
Percentatge	22%	24%	28%	26%	100%	

SUBTOTAL CAMP 1 - ACTUACIÓ 1.10

	Primer any	Segon any	Tercer any	Quart any	TOTAL	Percentatge
Generalitat de Catalunya	340.986,03	231.267,17	414.204,17	390.414,79	1.376.872,16	59,0458%
Ajuntament de Barcelona	360.000,00	400.000,00	100.000,00	94.999,84	954.999,84	40,9542%
Altres	0,00	0,00	0,00	0,00	0,00	0,0000%
TOTAL	700.986,03	631.267,17	514.204,17	485.414,63	2.331.872,00	100,0000%
Percentatge	30%	27%	22%	21%	100%	

TOTAL CAMP 1

	Primer any	Segon any	Tercer any	Quart any	TOTAL	Percentatge
Generalitat de Catalunya	565.986,03	706.267,17	914.204,17	990.414,79	3.176.872,16	55,5701%
Ajuntament de Barcelona	990.000,00	955.000,00	300.000,00	294.999,84	2.539.999,84	44,4299%
Altres	0,00	0,00	0,00	0,00	0,00	0,0000%
TOTAL	1.555.986,03	1.661.267,17	1.214.204,17	1.285.414,63	5.716.872,00	100,0000%
Percentatge	27%	29%	21%	22%	100%	

CAMP 2

REHABILITACIÓ I EQUIPAMENT DELS ELEMENTS COL·LECTIUS DELS EDIFICIS

ACTUACIÓ 2.4 - Millora de les instal·lacions comuns d'aigua, gas, electricitat, telèfon noves tecnologies

A - REHABILITACIÓ D'ELEMENTS COMUNS D'EDIFICIS

	Primer any	Segon any	Tercer any	Quart any	TOTAL	Percentatge
Generalitat de Catalunya	155.000,00	135.000,00	220.000,00	170.000,00	680.000,00	50,0000%
Ajuntament de Barcelona	0,00	0,00	0,00	0,00	0,00	0,0000%
Altres	155.000,00	135.000,00	220.000,00	170.000,00	680.000,00	50,0000%
TOTAL	310.000,00	270.000,00	440.000,00	340.000,00	1.360.000,00	100,0000%
Percentatge	23%	20%	32%	25%	100%	

SUBTOTAL CAMP 2

	Primer any	Segon any	Tercer any	Quart any	TOTAL	Percentatge
Generalitat de Catalunya	155.000,00	135.000,00	220.000,00	170.000,00	680.000,00	50,0000%
Ajuntament de Barcelona	0,00	0,00	0,00	0,00	0,00	0,0000%
Altres	155.000,00	135.000,00	220.000,00	170.000,00	680.000,00	50,0000%
TOTAL	310.000,00	270.000,00	440.000,00	340.000,00	1.360.000,00	100,0000%
Percentatge	23%	20%	32%	25%	100%	

CAMP 3

PROVISIÓ D'EQUIPAMENTS PER A L'ÚS COL·LECTIU

ACTUACIÓ 3.1- Adequació de locals per l'ús com a equipaments

A - PUNT D'INFORMACIÓ D'ACTUACIÓ A LES DONES

	Primer any	Segon any	Tercer any	Quart any	TOTAL	Percentatge
Generalitat de Catalunya	0,00	15.000,00	0,00	0,00	15.000,00	42,8571%
Ajuntament de Barcelona	0,00	20.000,00	0,00	0,00	20.000,00	57,1429%
Altres	0,00	0,00	0,00	0,00	0,00	0,0000%
TOTAL	0,00	35.000,00	0,00	0,00	35.000,00	100,0000%
Percentatge	0%	100%	0%	0%	100%	

B - CENTRE D'ACTUACIONS TON I GUIDA

	Primer any	Segon any	Tercer any	Quart any	TOTAL	Percentatge
Generalitat de Catalunya	200.000,00	0,00	0,00	0,00	200.000,00	21,7391%
Ajuntament de Barcelona	720.000,00	0,00	0,00	0,00	720.000,00	78,2609%
Altres	0,00	0,00	0,00	0,00	0,00	0,0000%
TOTAL	920.000,00	0,00	0,00	0,00	920.000,00	100,0000%
Percentatge	100%	0%	0%	0%	100%	

C - PISTES ESPORTIVES ANTONI GELABERT

	Primer any	Segon any	Tercer any	Quart any	TOTAL	Percentatge
Generalitat de Catalunya	40.000,00	0,00	0,00	0,00	40.000,00	18,4332%
Ajuntament de Barcelona	177.000,00	0,00	0,00	0,00	177.000,00	81,5668%
Altres	0,00	0,00	0,00	0,00	0,00	0,0000%
TOTAL	217.000,00	0,00	0,00	0,00	217.000,00	100,0000%
Percentatge	100%	0%	0%	0%	100%	

D - P.C. C/CANTERA

	Primer any	Segon any	Tercer any	Quart any	TOTAL	Percentatge
Generalitat de Catalunya	60.000,00	0,00	0,00	0,00	60.000,00	66,6667%
Ajuntament de Barcelona	30.000,00	0,00	0,00	0,00	30.000,00	33,3333%
Altres	0,00	0,00	0,00	0,00	0,00	0,0000%
TOTAL	90.000,00	0,00	0,00	0,00	90.000,00	100,0000%
Percentatge	100%	0%	0%	0%	100%	

E - CENTRE DE SERVEIS SOCIALS

	Primer any	Segon any	Tercer any	Quart any	TOTAL	Percentatge
Generalitat de Catalunya	0,00	40.000,00	103.000,00	87.000,00	230.000,00	76,6667%
Ajuntament de Barcelona	0,00	5.000,00	40.000,00	25.000,00	70.000,00	23,3333%
Altres	0,00	0,00	0,00	0,00	0,00	0,0000%
TOTAL	0,00	45.000,00	143.000,00	112.000,00	300.000,00	100,0000%
Percentatge	0%	15%	48%	37%	100%	

F - SOIA, ESPAIS FAMILIARS, CASAL INFANTIL

	Primer any	Segon any	Tercer any	Quart any	TOTAL	Percentatge
Generalitat de Catalunya	12.500,00	60.000,00	0,00	0,00	72.500,00	64,4444%
Ajuntament de Barcelona	30.000,00	10.000,00	0,00	0,00	40.000,00	35,5556%
Altres	0,00	0,00	0,00	0,00	0,00	0,0000%
TOTAL	42.500,00	70.000,00	0,00	0,00	112.500,00	100,0000%
Percentatge	38%	62%	0%	0%	100%	

G - ATENEU POPULAR DE NOU BARRIS

	Primer any	Segon any	Tercer any	Quart any	TOTAL	Percentatge
Generalitat de Catalunya	0,00	244.887,00	0,00	0,00	244.887,00	32,4402%
Ajuntament de Barcelona	0,00	510.000,00	0,00	0,00	510.000,00	67,5598%
Altres	0,00	0,00	0,00	0,00	0,00	0,0000%
TOTAL	0,00	754.887,00	0,00	0,00	754.887,00	100,0000%
Percentatge	0%	100%	0%	0%	100%	

TOTAL CAMP 3

	Primer any	Segon any	Tercer any	Quart any	TOTAL	Percentatge
Generalitat de Catalunya	312.500,00	359.887,00	103.000,00	87.000,00	862.387,00	35,4981%
Ajuntament de Barcelona	957.000,00	545.000,00	40.000,00	25.000,00	1.567.000,00	64,5019%
Altres	0,00	0,00	0,00	0,00	0,00	0,0000%
TOTAL	1.269.500,00	904.887,00	143.000,00	112.000,00	2.429.387,00	100,0000%
Percentatge	52%	37%	6%	5%	100%	

CAMP 4

INCORPORACIÓ DE LES TECNOLOGIES DE LA INFORMACIÓ EN ELS EDIFICIS

ACTUACIÓ 4.1- Obres en els elements comuns dels edificis per permetre la instal·lació de cablejat o altres sistemes en els edificis

A- CONNEXIÓ A LA XARXA DE FIBRA ÒPTICA

	Primer any	Segon any	Tercer any	Quart any	TOTAL	Percentatge
Generalitat de Catalunya	4.500,00	7.500,00	9.000,00	9.000,00	30.000,00	50,0000%
Ajuntament de Barcelona	0,00	0,00	0,00		0,00	0,0000%
Altres	4.500,00	7.500,00	9.000,00	9.000,00	30.000,00	50,0000%
TOTAL	9.000,00	15.000,00	18.000,00	18.000,00	60.000,00	100,0000%
Percentatge	15%	25%	30%	30%	100%	

TOTAL CAMP 4

	Primer any	Segon any	Tercer any	Quart any	TOTAL	Percentatge
Generalitat de Catalunya	4.500,00	7.500,00	9.000,00	9.000,00	30.000,00	50,0000%
Ajuntament de Barcelona	0,00	0,00	0,00	0,00	0,00	0,0000%
Altres	4.500,00	7.500,00	9.000,00	9.000,00	30.000,00	50,0000%
TOTAL	9.000,00	15.000,00	18.000,00	18.000,00	60.000,00	100,0000%
Percentatge	15%	25%	30%	30%	100%	

CAMP 5

FOMENT DE LA SOSTENIBILITAT DEL DESENVOLUPAMENT URBÀ

ACTUACIÓ 5.1- Mesures per aconseguir en els edificis i en l'espai públic una millor eficiència energètica

A- EFICIÈNCIA ENERGÈTICA ALS EDIFICIS

	Primer any	Segon any	Tercer any	Quart any	TOTAL	Percentatge
Generalitat de Catalunya	5.000,00	10.000,00	30.000,00	25.000,00	70.000,00	46,6667%
Ajuntament de Barcelona	20.000,00	15.000,00	20.000,00	25.000,00	80.000,00	53,3333%
Altres	0,00	0,00	0,00	0,00	0,00	0,0000%
TOTAL	25.000,00	25.000,00	50.000,00	50.000,00	150.000,00	100,0000%
Percentatge	17%	17%	33%	33%	100%	

B- INSTAL·LACIONS DE PLAQUES SOLARS

	Primer any	Segon any	Tercer any	Quart any	TOTAL	Percentatge
Generalitat de Catalunya	3.750,00	6.250,00	7.500,00	7.500,00	25.000,00	50,0000%
Ajuntament de Barcelona	0,00	0,00	0,00	0,00	0,00	0,0000%
Altres	3.750,00	6.250,00	7.500,00	7.500,00	25.000,00	50,0000%
TOTAL	7.500,00	12.500,00	15.000,00	15.000,00	50.000,00	100,0000%
Percentatge	15%	25%	30%	30%	100%	

SUBTOTAL CAMP 5 - ACTUACIÓ 5.1

	Primer any	Segon any	Tercer any	Quart any	TOTAL	Percentatge
Generalitat de Catalunya	8.750,00	16.250,00	37.500,00	32.500,00	95.000,00	47,5000%
Ajuntament de Barcelona	20.000,00	15.000,00	20.000,00	25.000,00	80.000,00	40,0000%
Altres	3.750,00	6.250,00	7.500,00	7.500,00	25.000,00	12,5000%
TOTAL	32.500,00	37.500,00	65.000,00	65.000,00	200.000,00	100,0000%
Percentatge	16%	19%	33%	33%	100%	

ACTUACIÓ 5.2- Mesures per aconseguir en els edificis i en l'espai públic l'estalvi en el consum d'aigua/electricitat/gas

A- ESTALVI DE CONSUM ALS EDIFICIS

	Primer any	Segon any	Tercer any	Quart any	TOTAL	Percentatge
Generalitat de Catalunya	5.000,00	5.000,00	5.000,00	10.000,00	25.000,00	50,0000%
Ajuntament de Barcelona	5.000,00	5.000,00	5.000,00	10.000,00	25.000,00	50,0000%
Altres	0,00	0,00	0,00	0,00	0,00	0,0000%
TOTAL	10.000,00	10.000,00	10.000,00	20.000,00	50.000,00	100,0000%
Percentatge	20%	20%	20%	40%	100%	

SUBTOTAL CAMP 5 - ACTUACIÓ 5.2

	Primer any	Segon any	Tercer any	Quart any	TOTAL	Percentatge
Generalitat de Catalunya	5.000,00	5.000,00	5.000,00	10.000,00	25.000,00	50,0000%
Ajuntament de Barcelona	5.000,00	5.000,00	5.000,00	10.000,00	25.000,00	50,0000%
Altres	0,00	0,00	0,00	0,00	0,00	0,0000%
TOTAL	10.000,00	10.000,00	10.000,00	20.000,00	50.000,00	100,0000%
Percentatge	20%	20%	20%	40%	100%	

ACTUACIÓ 5.3 - Mesures per aconseguir en els edificis i en l'espai públic el reciclatge de residus

A- RECICLATGE D'ESCOMBRARIES

	Primer any	Segon any	Tercer any	Quart any	TOTAL	Percentatge
Generalitat de Catalunya	0,00	15.000,00	0,00	0,00	15.000,00	25,0000%
Ajuntament de Barcelona	0,00	45.000,00	0,00	0,00	45.000,00	75,0000%
Altres	0,00	0,00	0,00	0,00	0,00	0,0000%
TOTAL	0,00	60.000,00	0,00	0,00	60.000,00	100,0000%
Percentatge	0%	100%	0%	0%	100%	

SUBTOTAL CAMP 5 - ACTUACIÓ 5.3

	Primer any	Segon any	Tercer any	Quart any	TOTAL	Percentatge
Generalitat de Catalunya	0,00	15.000,00	0,00	0,00	15.000,00	25,0000%
Ajuntament de Barcelona	0,00	45.000,00	0,00	0,00	45.000,00	75,0000%
Altres	0,00	0,00	0,00	0,00	0,00	0,0000%
TOTAL	0,00	60.000,00	0,00	0,00	60.000,00	100,0000%
Percentatge	0%	100%	0%	0%	100%	

TOTAL CAMP 5

	Primer any	Segon any	Tercer any	Quart any	TOTAL	Percentatge
Generalitat de Catalunya	13.750,00	36.250,00	42.500,00	42.500,00	135.000,00	43,5484%
Ajuntament de Barcelona	25.000,00	65.000,00	25.000,00	35.000,00	150.000,00	48,3871%
Altres	3.750,00	6.250,00	7.500,00	7.500,00	25.000,00	8,0645%
TOTAL	42.500,00	107.500,00	75.000,00	85.000,00	310.000,00	100,0000%
Percentatge	14%	35%	24%	27%	100%	

CAMP 6
EQUITAT DE GÈNERE EN L'ÚS DE L'ESPAI URBÀ I DELS EQUIPAMENTS

ACTUACIÓ 6.1- Mesures de seguretat urbana en els espais públics

A - APERTURA AL TRÀNSIT DE L'ATENEU POPULAR

	Primer any	Segon any	Tercer any	Quart any	TOTAL	Percentatge
Generalitat de Catalunya	0,00	10.000,00	60.000,00	0,00	70.000,00	66,6667%
Ajuntament de Barcelona	0,00	15.000,00	20.000,00	0,00	35.000,00	33,3333%
Altres	0,00	0,00	0,00	0,00	0,00	0,0000%
TOTAL	0,00	25.000,00	80.000,00	0,00	105.000,00	100,0000%
Percentatge	0%	24%	76%	0%	100%	

B - SUPRESSIÓ D'ESPAIS GENERADORS D'INSEGURETAT

	Primer any	Segon any	Tercer any	Quart any	TOTAL	Percentatge
Generalitat de Catalunya	10.000,00	20.000,00	0,00	0,00	30.000,00	40,0000%
Ajuntament de Barcelona	15.000,00	30.000,00	0,00	0,00	45.000,00	60,0000%
Altres	0,00	0,00	0,00	0,00	0,00	0,0000%
TOTAL	25.000,00	50.000,00	0,00	0,00	75.000,00	100,0000%
Percentatge	33%	67%	0%	0%	100%	

SUBTOTAL CAMP 6 - ACTUACIÓ 6.1

	Primer any	Segon any	Tercer any	Quart any	TOTAL	Percentatge
Generalitat de Catalunya	10.000,00	30.000,00	60.000,00	0,00	100.000,00	55,5556%
Ajuntament de Barcelona	15.000,00	45.000,00	20.000,00	0,00	80.000,00	44,4444%
Altres	0,00	0,00	0,00	0,00	0,00	0,0000%
TOTAL	25.000,00	75.000,00	80.000,00	0,00	180.000,00	100,0000%
Percentatge	14%	42%	44%	0%	100%	

ACTUACIÓ 6.4 - Espais/locals habitats per acollir activitats formatives destinades a dones amb un baix nivell educatiu i per a dones immigrants

A - ACTIVITATS FORMATIVES EN L'ÀMBIT DE CURA I ATENCIÓ A LES PERSONES

	Primer any	Segon any	Tercer any	Quart any	TOTAL	Percentatge
Generalitat de Catalunya	10.000,00	63.800,00	25.000,00	0,00	98.800,00	66,9377%
Ajuntament de Barcelona	13.800,00	10.000,00	25.000,00	0,00	48.800,00	33,0623%
Altres	0,00	0,00	0,00	0,00	0,00	0,0000%
TOTAL	23.800,00	73.800,00	50.000,00	0,00	147.600,00	100,0000%
Percentatge	16%	50%	34%	0%	100%	

B - ALFABETITZACIÓ I ACOLLIMENT LINGÜÍSTIC A ROQUETES

	Primer any	Segon any	Tercer any	Quart any	TOTAL	Percentatge
Generalitat de Catalunya	32.600,00	25.000,00	25.000,00	0,00	82.600,00	55,9621%
Ajuntament de Barcelona	15.000,00	25.000,00	25.000,00	0,00	65.000,00	44,0379%
Altres	0,00	0,00	0,00	0,00	0,00	0,0000%
TOTAL	47.600,00	50.000,00	50.000,00	0,00	147.600,00	100,0000%
Percentatge	32%	34%	34%	0%	100%	

SUBTOTAL CAMP 6 - ACTUACIÓ 6.4

	Primer any	Segon any	Tercer any	Quart any	TOTAL	Percentatge
Generalitat de Catalunya	42.600,00	88.800,00	50.000,00	0,00	181.400,00	61,4499%
Ajuntament de Barcelona	28.800,00	35.000,00	50.000,00	0,00	113.800,00	38,5501%
Altres	0,00	0,00	0,00	0,00	0,00	0,0000%
TOTAL	71.400,00	123.800,00	100.000,00	0,00	295.200,00	100,0000%
Percentatge	24%	42%	34%	0%	100%	

TOTAL CAMP 6

	Primer any	Segon any	Tercer any	Quart any	TOTAL	Percentatge
Generalitat de Catalunya	52.600,00	118.800,00	110.000,00	0,00	281.400,00	59,2172%
Ajuntament de Barcelona	43.800,00	80.000,00	70.000,00	0,00	193.800,00	40,7828%
Altres	0,00	0,00	0,00	0,00	0,00	0,0000%
TOTAL	96.400,00	198.800,00	180.000,00	0,00	475.200,00	100,0000%
Percentatge	20%	42%	38%	0%	100%	

CAMP 7**PROGRAMES PER A LA MILLORA SOCIAL, URBANÍSTICA I ECONÒMICA****ACTUACIÓ 7.4 - Programes de foment de la integració social i cultural, per aconseguir una millor qualitat de vida al barri****A - PROJECTE VEÏNAL DE DINAMITZACIÓ DE LES PISTES POLIESPORTIVES VIA FAVÈNCIA**

	Primer any	Segon any	Tercer any	Quart any	TOTAL	Percentatge
Generalitat de Catalunya	0,00	35.253,73	0,00	0,00	35.253,73	50,0763%
Ajuntament de Barcelona	0,00	35.146,27	0,00	0,00	35.146,27	49,9237%
Altres	0,00	0,00	0,00	0,00	0,00	0,0000%
TOTAL	0,00	70.400,00	0,00	0,00	70.400,00	100,0000%
Percentatge	0%	100%	0%	0%	100%	

SUBTOTAL CAMP 7 - ACTUACIÓ 7.4

	Primer any	Segon any	Tercer any	Quart any	TOTAL	Percentatge
Generalitat de Catalunya	0,00	40.000,00	0,00	0,00	35.253,73	50,0763%
Ajuntament de Barcelona	0,00	30.400,00	0,00	0,00	35.146,27	49,9237%
Altres	0,00	0,00	0,00	0,00	0,00	0,0000%
TOTAL	0,00	70.400,00	0,00	0,00	70.400,00	100,0000%
Percentatge	0%	100%	0%	0%	100%	

ACTUACIÓ 7.5 - Programes per millorar la mobilitat urbana i el transport

A - INSTAL·LACIÓ DE SEMAFORS

	Primer any	Segon any	Tercer any	Quart any	TOTAL	Percentatge
Generalitat de Catalunya	0,00	0,00	15.000,00	15.000,00	30.000,00	47,9340%
Ajuntament de Barcelona	0,00	0,00	15.000,00	17.586,00	32.586,00	52,0660%
Altres	0,00	0,00	0,00	0,00	0,00	0,0000%
TOTAL	0,00	0,00	30.000,00	32.586,00	62.586,00	100,0000%
Percentatge	0%	0%	48%	52%	100%	

B - PLA DE MOBILITAT I MILLORA DEL TRANSPORT

	Primer any	Segon any	Tercer any	Quart any	TOTAL	Percentatge
Generalitat de Catalunya	0,00	70.000,00	60.000,00	0,00	130.000,00	52,0000%
Ajuntament de Barcelona	0,00	55.000,00	65.000,00	0,00	120.000,00	48,0000%
Altres	0,00	0,00	0,00	0,00	0,00	0,0000%
TOTAL	0,00	125.000,00	125.000,00	0,00	250.000,00	100,0000%
Percentatge	0%	50%	50%	0%	100%	

SUBTOTAL CAMP 7 - ACTUACIÓ 7.5

	Primer any	Segon any	Tercer any	Quart any	TOTAL	Percentatge
Generalitat de Catalunya	0,00	70.000,00	75.000,00	15.000,00	160.000,00	51,1859%
Ajuntament de Barcelona	0,00	55.000,00	80.000,00	17.586,00	152.586,00	48,8141%
Altres	0,00	0,00	0,00	0,00	0,00	0,0000%
TOTAL	0,00	125.000,00	155.000,00	32.586,00	312.586,00	100,0000%
Percentatge	0%	40%	50%	10%	100%	

TOTAL CAMP 7

	Primer any	Segon any	Tercer any	Quart any	TOTAL	Percentatge
Generalitat de Catalunya	0,00	110.000,00	75.000,00	15.000,00	195.253,73	50,9819%
Ajuntament de Barcelona	0,00	85.400,00	80.000,00	17.586,00	187.732,27	49,0181%
Altres	0,00	0,00	0,00	0,00	0,00	0,0000%
TOTAL	0,00	195.400,00	155.000,00	32.586,00	382.986,00	100,0000%
Percentatge	0%	51%	40%	9%	100%	

CAMP 8
ACCESSIBILITAT I SUPRESSIÓ DE BARRERES ARQUITECTÒNIQUES

ACTUACIÓ 8.1- Eliminació de barreres arquitectòniques

A- SUPRESSIÓ DE BARRERES ARQUITECTÒNIQUES

	Primer any	Segon any	Tercer any	Quart any	TOTAL	Percentatge
Generalitat de Catalunya	0,00	50.000,00	50.000,00	70.000,00	170.000,00	53,1250%
Ajuntament de Barcelona	0,00	50.000,00	50.000,00	50.000,00	150.000,00	46,8750%
Altres	0,00	0,00	0,00	0,00	0,00	0,0000%
TOTAL	0,00	100.000,00	100.000,00	120.000,00	320.000,00	100,0000%
Percentatge	0%	31%	31%	38%	100%	

TOTAL CAMP 8

	Primer any	Segon any	Tercer any	Quart any	TOTAL	Percentatge
Generalitat de Catalunya	0,00	50.000,00	50.000,00	70.000,00	170.000,00	53,1250%
Ajuntament de Barcelona	0,00	50.000,00	50.000,00	50.000,00	150.000,00	46,8750%
Altres	0,00	0,00	0,00	0,00	0,00	0,0000%
TOTAL	0,00	100.000,00	100.000,00	120.000,00	320.000,00	100,0000%
Percentatge	0%	31%	31%	38%	100%	

TOTAL CAMPS

	Primer any	Segon any	Tercer any	Quart any	TOTAL	Percentatge
Generalitat de Catalunya	1.104.336,03	1.523.704,17	1.523.704,17	1.383.914,79	5.535.659,16	50,0763%
Ajuntament de Barcelona	2.015.800,00	1.780.400,00	565.000,00	422.585,84	4.783.785,84	43,2748%
Altres	163.250,00	148.750,00	236.500,00	186.500,00	735.000,00	6,6489%
TOTAL	3.283.386,03	3.452.854,17	2.325.204,17	1.993.000,63	11.054.445,00	100,0000%
Percentatge	30%	31%	21%	18%	100%	

ANNEX 3



PROPOSTA PLANS INTEGRALS PER BARRIS

INDICADOR EXCLUSIÓ SOCIAL - VERSIÓ 2. REVISADA AMB NOU ÍNDEX SINTÈTIC

Indicador proposat: Síntesi Incidència i ISDS

Es proposa en base als 2 indicadors rellevants i als factors a tenir en compte plantejats inicialment:

Incidència de persones usuàries ateses en Atenció individual i familiar als Serveis Socials (Persones ateses / Població)

es compara l'indicador resultant per cadascun dels barris proposats amb el global per Barcelona segons la Memòria del Servei Atenció individual i familiar als Centres de Serveis Socials (CSS) de l'any 2003. En la memòria l'indicador s'expressa en persones ateses per cada 1000 habitants, s'ha convertit a % per ajustar-se a les bases de valoració del Plans. Les dades recullen també l'indicador resultant pel conjunt del CSS corresponent al barri de referència.

Per aproximar-nos millor a persones en exclusió social en cada territori, caldria completar amb persones ateses fora dels CSS municipals, no ha estat possible recollir-ho per a tots els districtes amb el temps disponible (veure Fonts).

No obstant, hi pot haver un nombre indeterminat de persones en risc o en situació d'exclusió social no ateses pels serveis socials. D'altra banda, és possible que un CSS atengui població amb un risc moderat o baix d'exclusió si aquesta s'adreça al centre cercant informació i orientació.

També cal tenir en compte que l'indicador recull persones ateses als CSS al servei d'Atenció individual i familiar, registrades a la base de dades SIBS-USUFAM, no obstant hi pot haver persones ateses en atenció grupal o comunitària que no quedin recollides. Pot afectar per exemple a Roquetes, on es treballa significativament en projectes grupals i comunitaris.

Per tant, caldria també tenir en compte algun indicador que valori el risc social en una zona independentment de les persones a qui arriben els serveis socials.

Índex sintètic de desigualtats socials (ISDS): ens mostra la desigual presència i distribució espacial a la ciutat de fenòmens com ara la necessitat social, la pobresa o la qualitat de vida. Tenint en compte que les desigualtats socials estructuraren la realitat en tres dimensions fundamentals (economia, educació i salut) i prenent com a base les 38 zones estadístiques en que es troba dividida la ciutat de Barcelona, l'índex s'ha elaborat amb 4 indicadors que ens informen de la situació laboral i econòmica (taxa d'atur), la salut (l'esperança de vida en néixer) i el nivell d'instrucció de la població (proporció de població amb instrucció insuficient i taxa de titulats superiors). La funció principal d'aquest índex es comprovar les distàncies globals entre els territoris i per tant la magnitud de les desigualtats. Les puntuacions obtingudes oscil·len entre 90 i 1000, representant la posició de 1000 les condicions més òptimes en les que pot estar un territori. Les dades que aquí s'utilitzen corresponen a l'any 1996. Els valors recollits fan referència a Zones Estadístiques Grans (ZEG), no a les zones específiques seleccionades que abasten un nombre menor d'habitants.

Indicador sintètic Incidència i ISDS: d'acord amb el Gabinet Tècnic de Programació, es proposa doncs un sintètic que tingui en compte els 2 indicadors. Tenint en compte la manca d'actualització i la manca d'ajust a les zones concretes de referència, el pes de la incidència d'atesos sobre la població es valora superior (0,7) al de l'ISDS (0,3). Els passos en la construcció queden recollits en un full annex als indicadors.

Període de referència: Any 2003. 1/1/2003 a 31/12/2003. Per poder contrastar amb dades de memòria.

Fonts:

Persones ateses Serveis Socials:

Centres de Serveis Socials: Sistema d'informació de Benestar Social (SIBS, abans USUFAM). Obtingut a partir de l'aplicatiu Banc de dtes ajustant a les zones indicades.

Serveis socials no municipals:

Amb el temps disponible, únicament s'ha pogut recollir pel dte. de Nou Barris informació sobre possibles persones ateses per Serveis Socials no municipals (Càrites o altres entitats) i diferents a les ja incloses en CSS.

Població:

Per cada barri proposat: informació facilitada des de Dept. d'Estadística

Per la memòria d'Atenció individual i familiar als CSS: Cens de població i habitatge 2001 (es treballa amb aquest cens ja que ofereix major detall sobre característiques de la població)

Barcelona, 19 d'octubre de 2004



INDICADOR EXCLUSIÓ SOCIAL. PROPOSTA PLANS INTEGRALS PER BARRIS

Indicador sintètic: Incidència % persones ateses sobre total població (pes 0,7) i Índex Sintètic de desigualtat social (pes 0,3).

Període: Any 2003. 1/1/2003 a 31/12/2003

Data extracció dades SIBS: 14/10/04

Districte	Zones que es proposen	Persones usuàries ateses als CSS	Persones ateses Serveis Socials no municipals	Total persones ateses Serveis Socials 2003	Població	Incidència: % persones ateses sobre total habitants	Índex sintètic de desigualtat social del CSS de referència (ISDS)	Síntesi Incidència i ISDS expressat en % en base a BCN = 2,62%
DADES PELS BARRIS PROPOSATS								
Dte. 8 - Nou Barris	ROQUETES	535	Segons el dte de N.Barris el volum de persones ateses exclusivament a SS no municipals no és significatiu.	535	14.813	3,61%	456	3,74%
TOTAL CSS BARCELONA		39.456	no disp.	39.456	1.503.884	2,62%	648	2,62%

DADES DE REFERÈNCIA SEGONS MEMÒRIA SERVEI ATENCIÓ INDIVIDUAL I FAMILIAR ALS css 2003

Districte	Zones que es proposen	Persones usuàries ateses als CSS	Persones ateses Serveis Socials no municipals	Total persones ateses Serveis Socials 2003	Població Cens 2001	Incidència: persones ateses per cada 1000 habitants	Índex sintètic de desigualtat social (ISDS)
CSS ZONA CENTRE ALTA (ROQUETES)		1.002		1.002	31.885	31,43	456
TOTAL CSS BARCELONA		39.456		39.456	1.503.884	26,24	648

INDICADOR EXCLUSIÓ SOCIAL PER PROPOSTA PLANS INTEGRALS PER BARRIS

Indicador sintètic: Incidència % persones ateses sobre total població (pes 0,7) i Index Sintètic de desigualtat social (pes 0,3).

Període: Any 2003. 1/1/2003 a 31/12/2003

Districte	Zones que es proposen	Càlcul Sintètic Incidència i ISDS.					Correlació entre Incidència i ISDS invertit
		ISDS invertit (1000-ISDS)	ISDS BCN = 100	Incidència BCN = 100	Síntesi Incidència i ISDS segons pes indicat i BCN=100	Síntesi Incidència i ISDS expressat en % en base a BCN = 2,62%	
DADES PELS BARRIS PROPOSATS							
Dte. 8 - Nou Barris	ROQUETES	544	155	138	143	3,74%	
TOTAL CSS BARCELONA		352	100	100	100	2,62%	0,917
					Pes ISDS:	0,30	
					Pes Incidència:	0,70	

Conclusió: l'aplicació de l'indicador sintètic no modifica significativament l'indicador d'incidència ja que, d'una banda, la correlació és elevada, i d'altra banda el pes atorgat és baix degut als motius indicats en la presentació. **Roquetes:** augmenta 13 dècimes, és possible que s'atengui a població complementàriament a través de projectes grupals o comunitaris.

Llistat d'usuaris atesos

246 USUARIS TROBATS

ENTRE LA DATA 1/1/2003 i 31/12/2003

DISTRICTE 08

BARRI 2

SUBBARRI 20

ZRP 191 Roquetes

DISTRICTE	USUARIS	CENTRE	USUARIS
8	246	08CA	240
		08CB	3
		08ZS	3

Llistat d'usuaris atesos

158 USUARIS TROBATS

ENTRE LA DATA 1/1/2003 i 31/12/2003

DISTRICTE 08

BARRI 2

SUBBARRI 19

ZRP 190 Diposits aigua tocant a Roquetes. A incloure part Est.

DISTRICTE	USUARIS	CENTRE	USUARIS
8	40	08CA	157
		08ZN	1
		TOTAL	158

ESTIMACIÓ ZONA A INCLOURE 40

Llistat d'usuaris atesos

249 USUARIS TROBATS

ENTRE LA DATA 1/1/2003 i 31/12/2003

DISTRICTE 08

BARRI 2

SUBBARRI 21

ZRP 192 Mina de la ciutat

DISTRICTE	USUARIS	CENTRE	USUARIS
8	249	08CA	240
		08CB	5
		08ZN	1
		08ZS	3

ANNEX 4